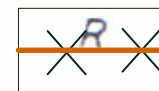

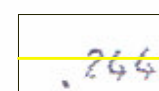

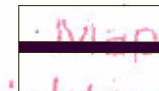
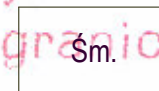




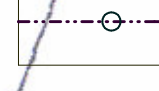

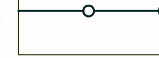


LEGENDA:

OBIEKTY ISTNIEJĄCE

-  KANALIZACJA SANITARNA DO PRZEŁOŻENIA
-  WODOCIĄG
-  PRZEWÓD GAZOWY
-  PRZEWÓD ELEKTRYCZNY

OBIEKTY PROJEKTOWANE

-  BUDYNEK PROJEKTOWANY
-  KONTENERY NA ŚMIECI, POPIÓŁ
-  GRANICE TERENU ZZ, TK OBJĘTEGO PLANEM ZAGOSPODAROWANIA PRZESTRZENNEGO
-  TEREN UTWARDZONY
-  KABEL ELEKTROENERGETYCZNY
-  WODOCIĄG
-  KANALIZACJA SANITARNA
-  KANALIZACJA DESZCZOWA
-  OGRODZENIE

Mapa może służyć do celów projektowych po uzupełnieniu jej treści granicami władania (własność).

STAROSTWO
WYDZIAŁ GEODEZJI
POWATOWE
GEODEZJI
W obszarze oznaczony
aktualizacji treści
planu zagospodarowania
w dniu 23.10.
pod nr 688/2
Niniejsza mapa ma
projektowane obiekt
budowe podleg
nawczej pr
wykonywania prac
Bierun dn. 3 0 PA

**RYСУNEK
ZASTĘPCZY
NR 1**