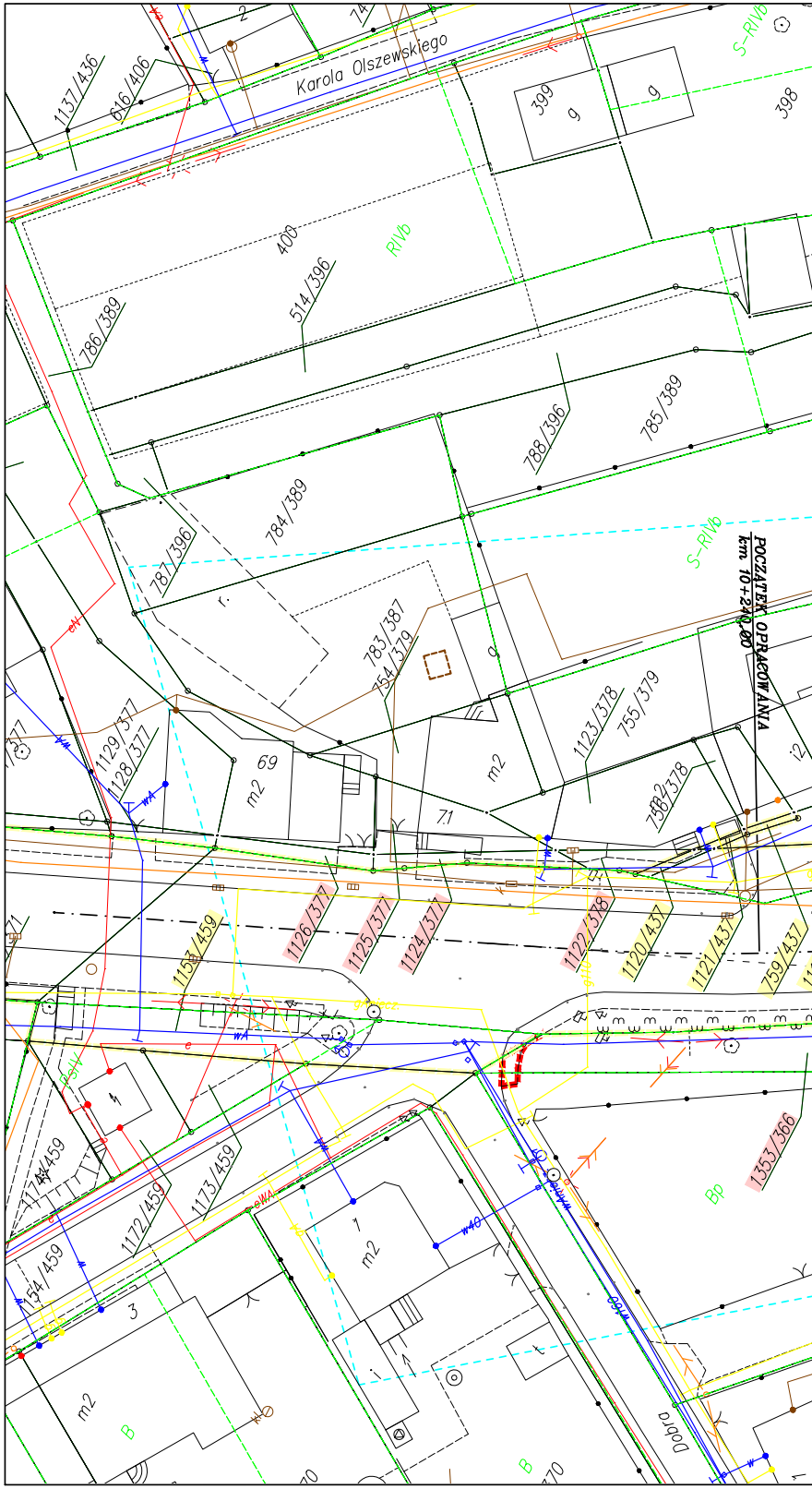

Karola Olszewskiego
Dobra
POCZĄTEK OPRACOWANIA
km 10+240,00
1137/436
616/406
2
14
399
g
g
398
400
RIVb
S-RIVb
514/396
786/389
188/396
785/389
784/389
781/396
783/387
754/379
r.
69
m2
m2
71
1129/377
1128/377
1123/378
755/379
758/378
i2
1153/459
1126/377
1125/377
1124/377
1122/378
1120/437
1121/437
759/437
1353/366
Bp
B
B
m2
m2
3
1174/459
1172/459
1173/459
1154/459
eN
wA
wA
e
eW1
w40
gaz

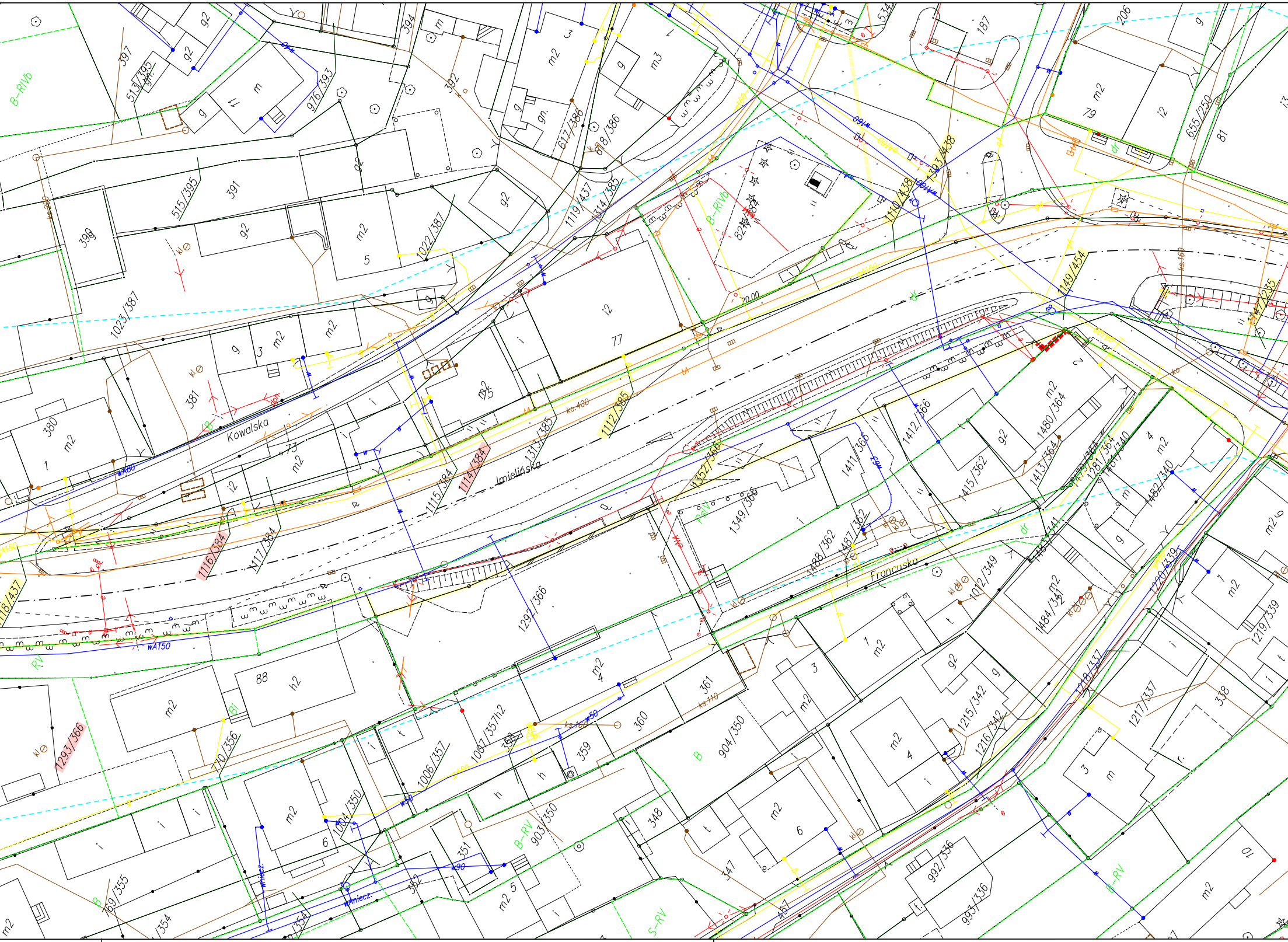
Kowalska
Imielińska
Francuska
B-RIVb
B-RIVb
B-RV
S-RV
RV
RV
B
Bi
397
513/395
976/393
394
392
617/386
618/386
187
534
206
655/250
81
391
515/395
399
1023/387
1022/387
1119/437
1114/385
1110/438
1113/438
821/384
1149/454
1147/235
381
380
73
1112/385
1131/385
1115/384
1114/384
1116/384
1117/384
1118/437
77
75
1412/366
1480/364
1413/364
1415/362
1411/366
1352/366
1349/366
1488/362
1487/362
1412/349
1484/341
1482/340
1281/364
1279/364
1220/339
1219/339
1291/366
88
1293/366
1007/357
1006/357
1004/350
1010/356
904/350
903/350
361
360
359
358
351
352
348
347
345
1215/342
1216/342
1218/337
1217/337
338
992/336
993/336
969/355
354
wA150
wA80
wA150
w50
w90
ko.400
ks.110
ks.160
20.00

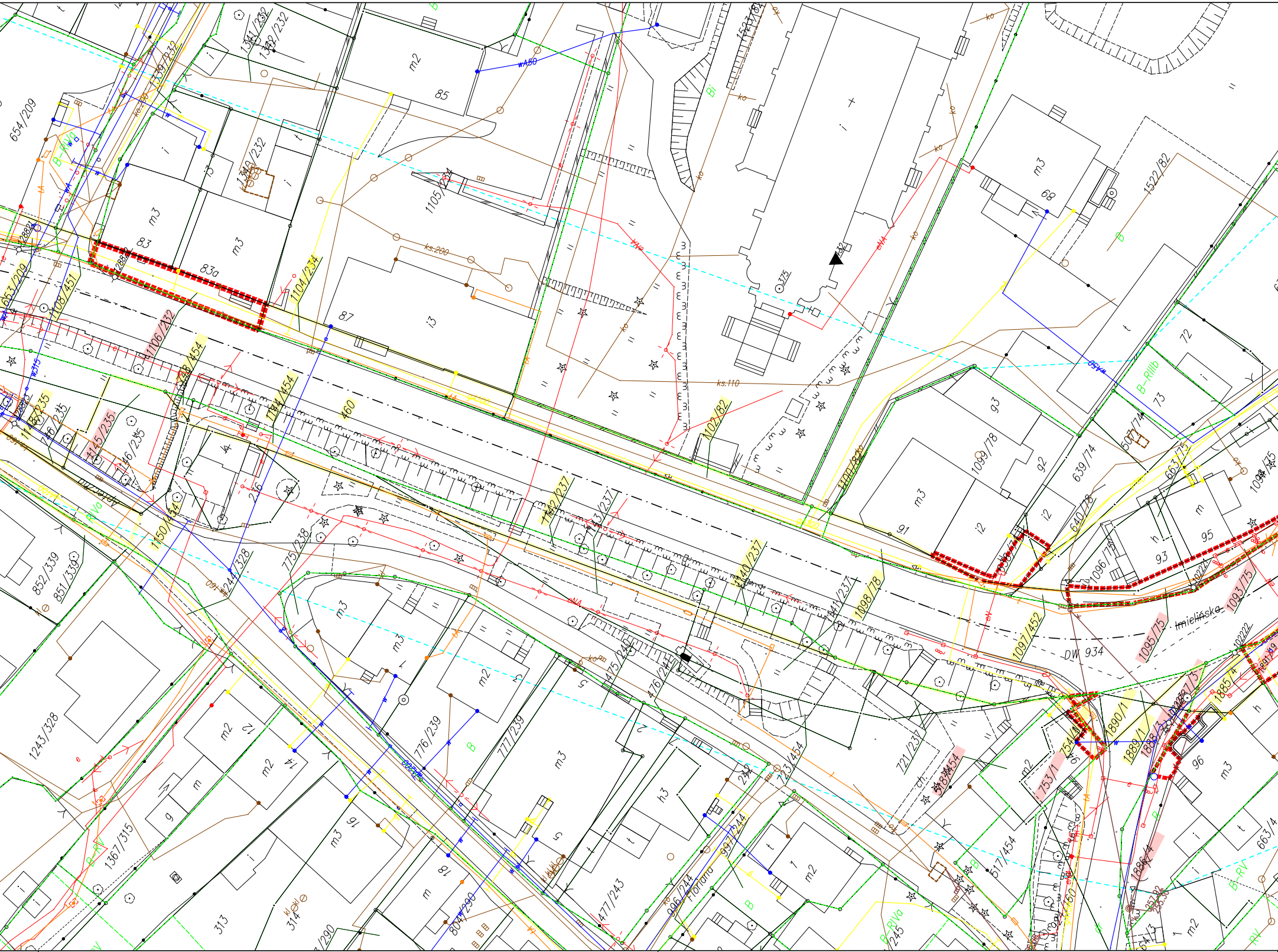
654/209
1341/232
1342/232
1339/232
m2
85
wA50
Bi
1522/82
m3
68
1346/232
1105/234
m3
83
m3
83a
1104/234
ks.200
87
i3
375
ks.110
653/209
1108/451
1106/232
1148/454
1144/454
460
1102/82
1100/82
m3
91
i2
g3
1099/78
g2
639/74
640/78
72
73
B-RIIIb
507/74
663/75
1094/75
m
95
h
93
1096/75
1093/75
Imielińska
DW 934
1095/75
1097/452
1098/78
1141/237
1140/237
1143/237
1142/237
1145/235
1146/235
1150/454
852/339
851/339
1242/328
1243/328
775/238
236
475/245
476/245
m3
m3
776/239
777/239
m2
m3
m2
12
m2
14
m
g
16
m3
18
m
1367/315
313
314
804/290
477/243
h3
996/244
997/244
Floriana
m2
723/454
721/237
1148/454
517/454
753/1
754/1
1890/1
1889/1
1885/4
1886/4
96
m3
663/4
B
B-RV
B-RIVa
245

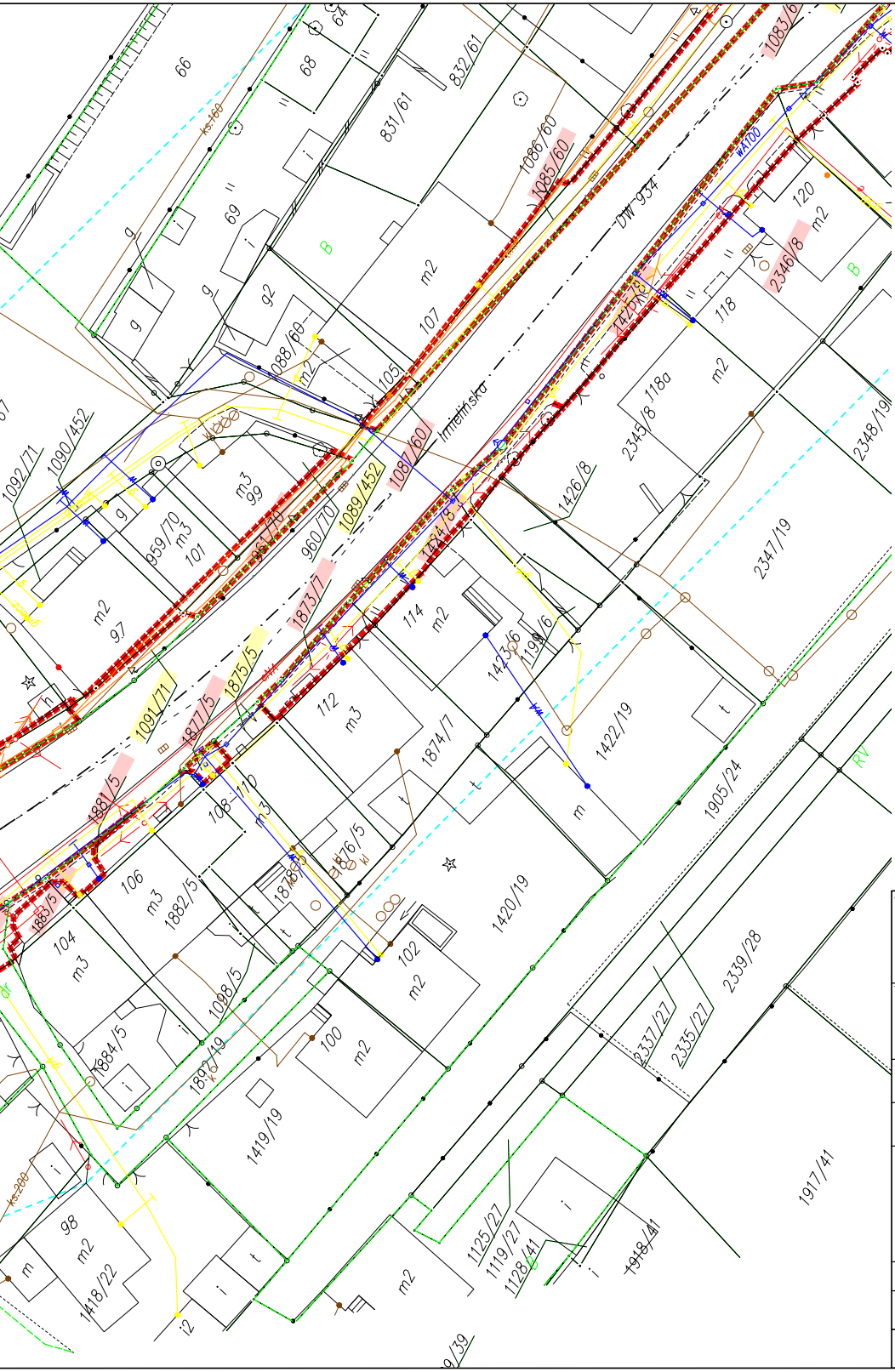
66
68
64
69
832/61
831/61
1086/60
1085/60
1083/6
DW 934
WA100
120
m2
2346/8
B
118
107
m2
088/60
105
Imielińska
1087/60
1424/8
118a
m2
2345/8
2348/19
1426/8
1092/71
1090/452
m3
99
959/70
m3
101
960/70
1089/452
1873/7
m2
97
1091/71
1877/5
1875/5
114
m2
1423/6
199/6
112
m3
1874/7
1422/19
2347/19
1881/5
108
m3
1876/5
1878
106
m3
1882/5
1420/19
102
m2
1905/24
RV
1885/5
104
m3
1098/5
1884/5
1897/19
100
m2
1419/19
2337/27
2335/27
2339/28
98
m2
1418/22
1125/27
1119/27
1128/41
1918/41
1917/41
m2
ks.160
ks.200

LEGENDA:

— · — · — · — · — · — PROJEKTOWANA OŚ DROGI

🟥 1124/377 – DZIAŁKI PRYWATNE

🟨 1124/377 – DZIAŁKI ZARZĄDCY DROGI LUB GMINNE

- - - - - - – PRZEBIEG ISTNIEJĄCEGO PASA DROGOWEGO

■■■■■■■ – PROPONOWANY PODZIAŁ DZIAŁEK DO UZODNIENIA Z ZARZĄDCĄ DROGI

Wykonawca:

MBD PROJEKT

Konsorcjum firm:

Marcin Zieliński
ul. Lwowska 55/2
34-100 Wadowice

Dariusz Augustyn
ul. Brzozowa 5
34-400 Nowy Targ

Temat:

Opracowanie projektu przebudowy drogi wojewódzkiej nr 934 w Imielinie na odcinku od km 10+240 do km 11+285

Część: *Przebieg istniejącego pasa drogowego wraz z propozycją podziału*

Nr rys.: *2.1*

Skala: *1:500*

Tytuł rys.: *PLAN SYTUACYJNY – cz. 1*

Data: *październik 2012*

Inwestor:

Miasto Imielin
ul. Imielińska 81
41-407 Imielin

Lokalizacja:

Województwo: *śląskie*

Powiat: *bieruńsko-lędziński*

Miejscowość: *Imielin*

Funkcja:	Imię, Nazwisko:		Podpis:
Branża:	*DROGOWA*		
Opracował:	*mgr inż. Dariusz Augustyn*		

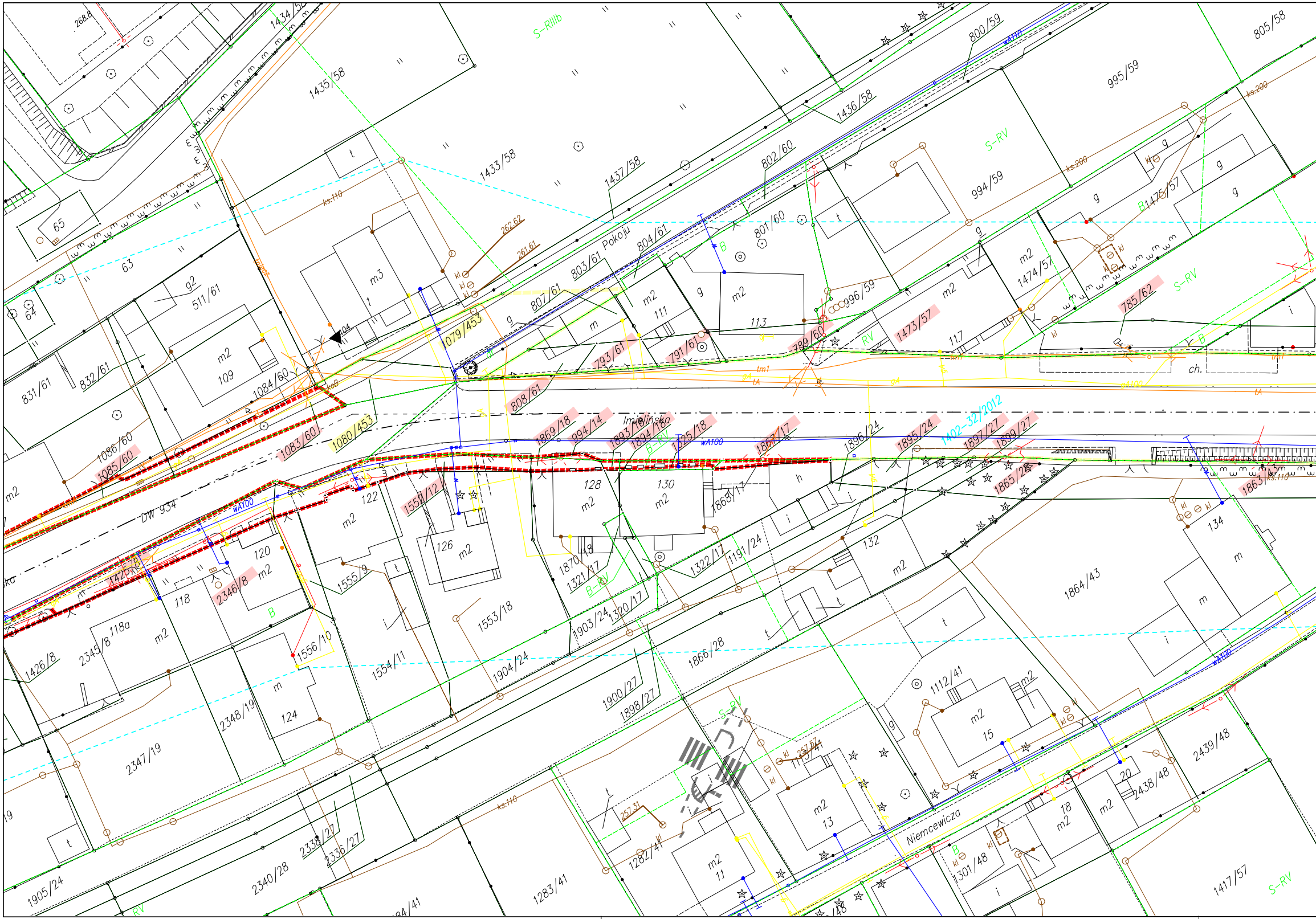

Pokoju
Imielińska
Niemcewicza
DW 934
S-RIIIb
S-RV
RV
B
B-RV
1402-32/2012
1434/58
1435/58
1433/58
1437/58
1436/58
800/59
805/58
995/59
994/59
802/60
801/60
803/61
804/61
807/61
511/61
831/61
832/61
1084/60
1079/453
1080/453
1083/60
1086/60
1085/60
808/61
793/61
791/61
789/60
996/59
1473/57
1474/57
1475/57
785/62
1869/18
994/14
1893/18
1894/18
1325/18
1867/17
1896/24
1895/24
1897/27
1899/27
1865/28
1863/43
1868/11
1552/12
1555/9
1553/18
1554/11
1556/10
1870/18
1321/17
1322/17
1191/24
1903/24
1320/17
1904/24
1900/27
1898/27
1866/28
1864/43
1112/41
1426/8
2345/8
2346/8
2348/19
2347/19
2338/27
2336/27
2340/28
1905/24
1283/41
1282/41
1301/48
2438/48
2439/48
1417/57
63
64
65
109
111
113
117
118
118a
120
122
124
126
128
130
132
134
11
13
15
18
20
m2
m3
m
g
g2
t
i
h
ch.
wA100
ks.110
ks.200
kl
268.8
262.62
261.61
257.31

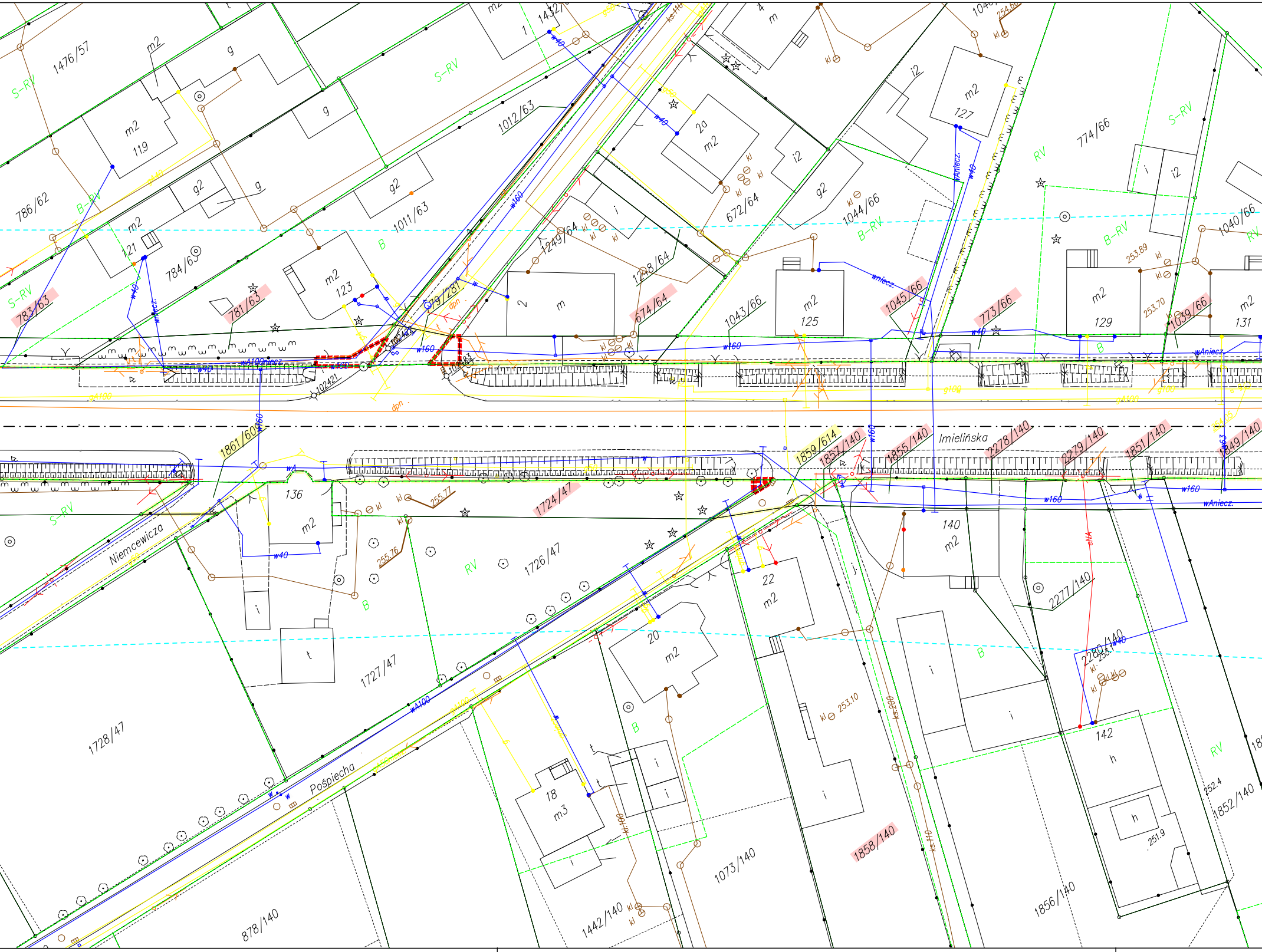
Imielińska
Niemcewicza
Pośpiecha
1476/57
786/62
783/63
781/63
784/63
1012/63
1011/63
1432/
1249/64
1248/64
674/64
672/64
1043/66
1044/66
1045/66
773/66
774/66
1040/66
1039/66
1279/281
1861/60
1859/614
1857/140
1855/140
2278/140
2279/140
1851/140
1849/140
1724/47
1726/47
1727/47
1728/47
2277/140
2280/140
1073/140
1442/140
1858/140
1856/140
1852/140
878/140
m2 119
m2 121
m2 123
2a m2
m2 127
m2 125
m2 129
m2 131
136 m2
140 m2
22 m2
20 m2
18 m3
142 h
S-RV
B-RV
RV
B
w160
w40
wA100niecz.
wAniecz.
wniecz.
g100
gA100
dpn
ks.110
ks.200
eNA
255.77
255.76
253.89
253.70
253.10
252.4
251.9
102421

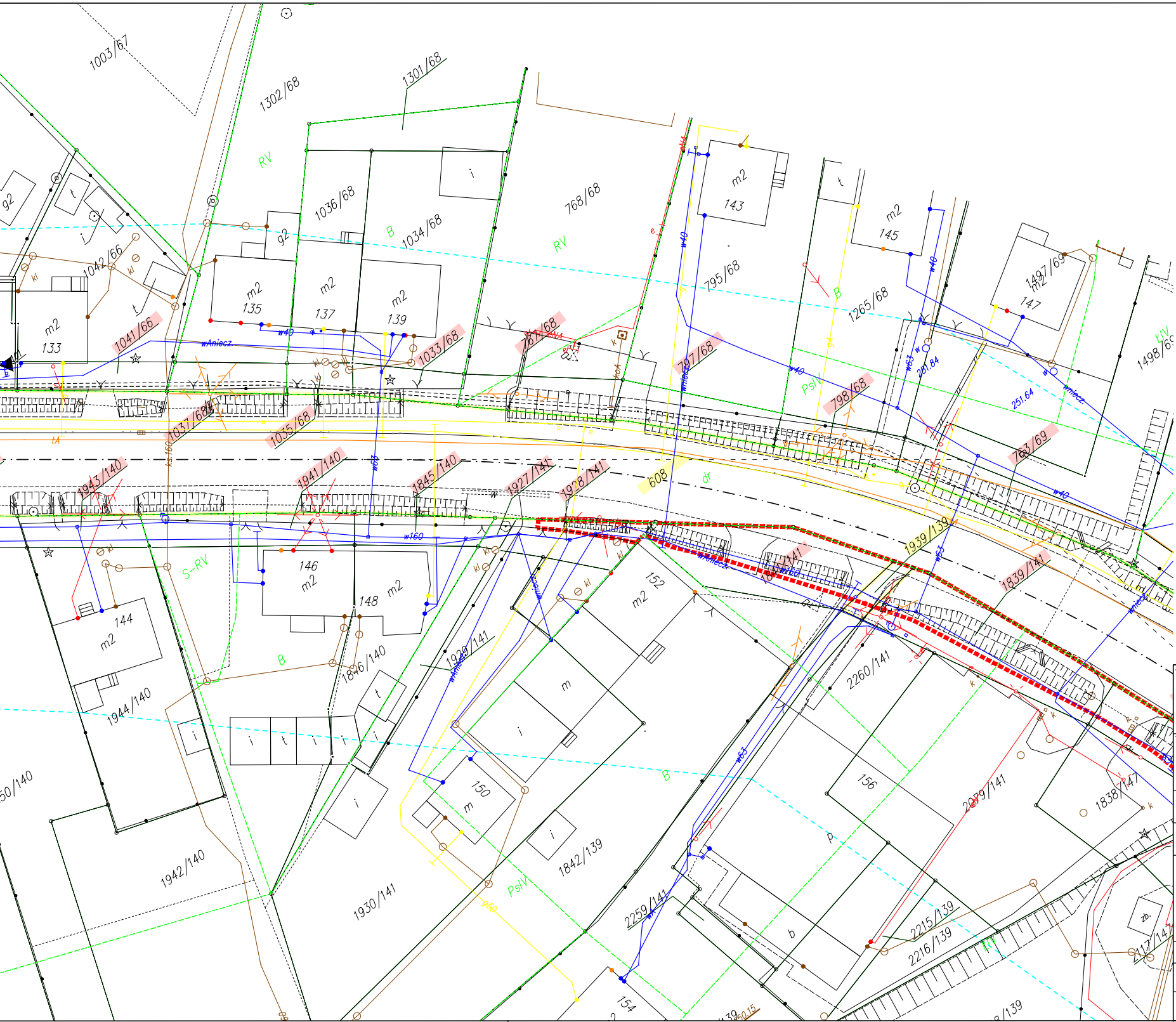
1003/67
1302/68
1301/68
RV
1036/68
1034/68
768/68
m2
143
795/68
m2
145
1265/68
1497/69
m2
147
1498/69
g2
1042/66
kl
m2
133
1041/66
wAniecz.
m2
135
m2
137
m2
139
1033/68
767/68
797/68
798/68
763/69
B
RV
PsIV
w40
w63
251.64
251.84
1037/68
1035/68
1943/140
1941/140
1845/140
1927/141
1928/141
608
dr
1939/139
1839/141
w160
w63
w40
S-RV
146
m2
148
m2
144
m2
152
m2
1846/140
1929/141
1944/140
m
2260/141
i
t
B
150
m
156
2079/141
1838/147
1942/140
1930/141
1842/139
PsIV
2259/141
p
b
2215/139
2216/139
154
zb.

Wykonawc

Temat:

Część:
Prz

Tytuł rys.:

Inwestor:

Funkcja:

Branża:

Opracow

LEGENDA:

—·—·—·—·— – PROJEKTOWANA OŚ DROGI

1124/377 – DZIAŁKI PRYWATNE

1124/377 – DZIAŁKI ZARZĄDCY DROGI LUB GMINNE

▭▭▭▭▭ – PRZEBIEG ISTNIEJĄCEGO PASA DROGOWEGO

▬▬▬▬▬ – PROPONOWANY PODZIAŁ DZIAŁEK DO UZGODNIENIA Z ZARZĄDCĄ DROGI

a:

MBD PROJEKT

Konsorcjum firm:

Marcin Zieliński
ul. Lwowska 55/2
34-100 Wadowice

Dariusz Augustyn
ul. Brzozowa 5
34-400 Nowy Targ

Opracowanie projektu przebudowy drogi wojewódzkiej nr 934 w Imielinie na odcinku
od km 10+240 do km 11+285

ebieg istniejącego pasa drogowego wraz z propozycją podziału

PLAN SYTUACYJNY – cz. 2

Nr rys.	2.2
Skala:	1:500
Data:	październik 2012

Miasto Imielin
ul. Imielińska 81
41–407 Imielin

Lokalizacja:

Województwo:	śląskie
Powiat:	bieruńsko–lędziński
Miejscowość:	Imielin

	Imię, Nazwisko:	Nr uprawnień	Podpis:
DROGOWA			
ał:	mgr inż. Dariusz Augustyn		

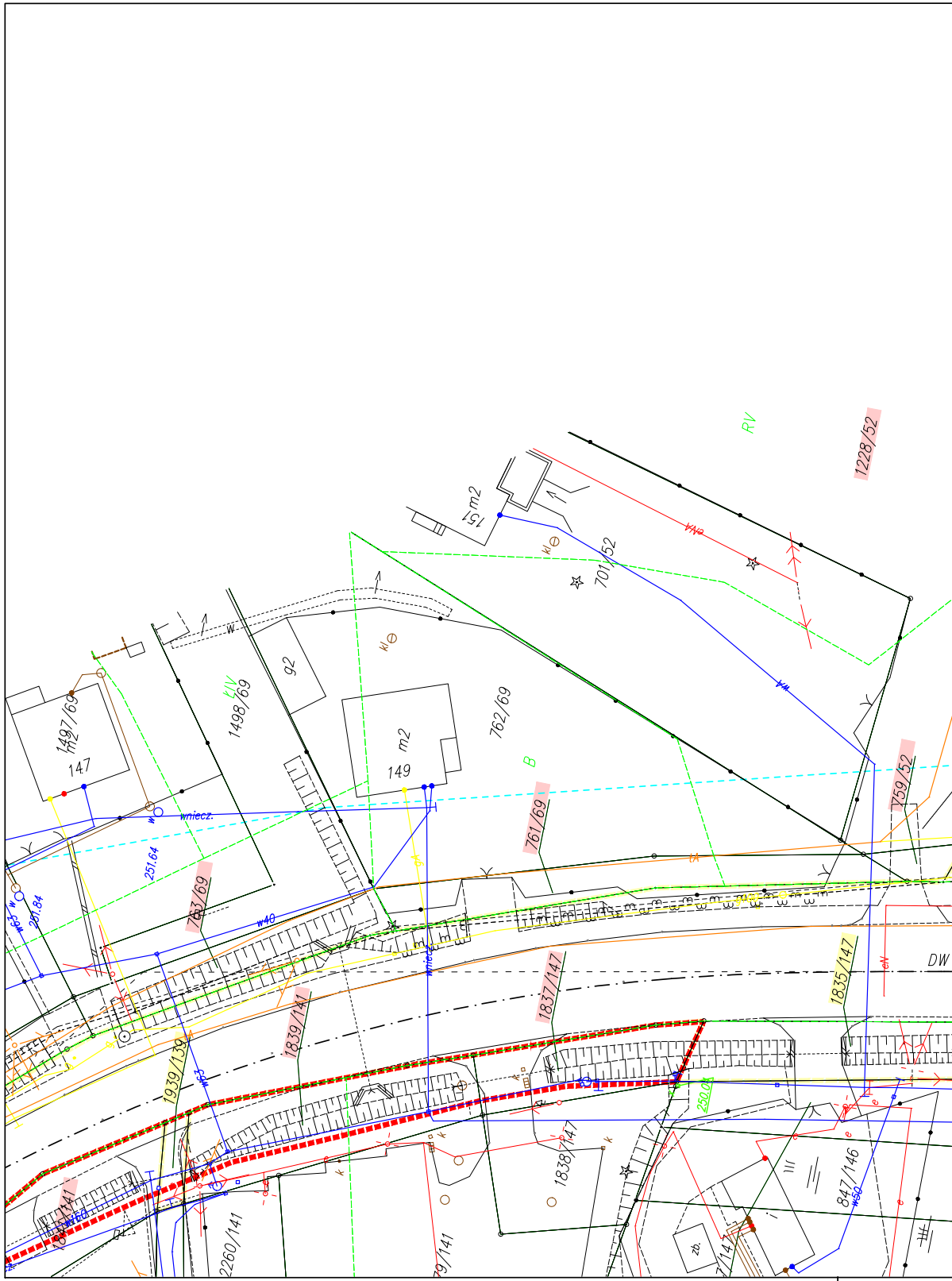
RV
1228/52
151 m2
701/52
g2
1498/69
1497/69
m2
147
m2
149
762/69
B
761/69
759/52
wniecz.
251.64
251.84
w63
763/69
w40
1837/147
1835/147
DW
1839/141
1939/139
w63
250.01
1838/147
847/146
w50
w160
2260/141
zb.

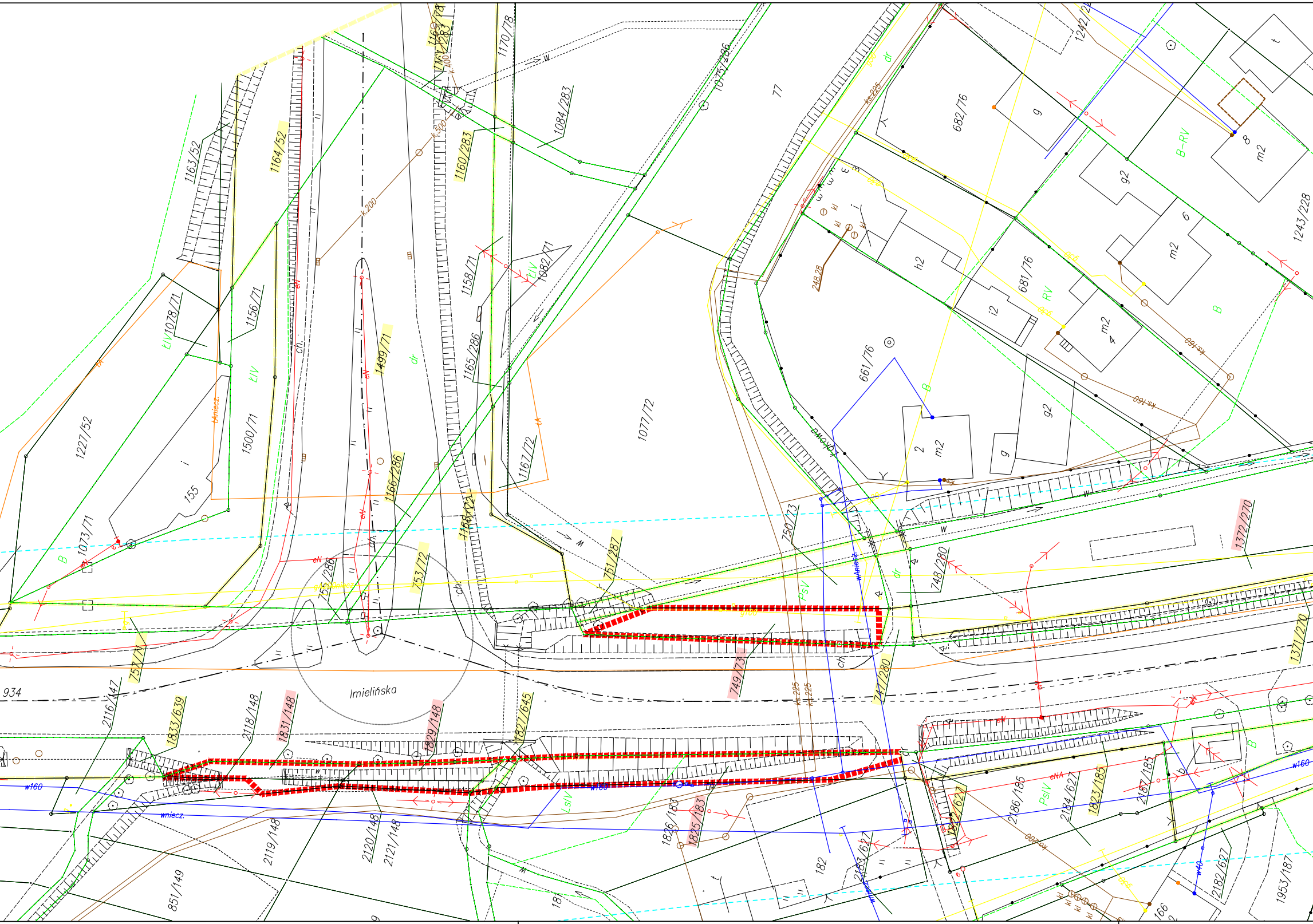

Imielińska
1163/52
1164/52
1161/78
1170/78
1160/283
1084/283
1075/286
77
682/76
1242/2
1243/228
1227/52
1078/71
1156/71
1500/71
155
1073/71
1499/71
1158/71
1082/71
1165/286
1166/286
1167/72
1168/72
1077/72
661/76
681/76
753/72
751/287
750/73
748/280
1372/270
755/286
757/71
749/73
747/280
1371/270
934
2116/147
1833/639
2118/148
1831/148
1829/148
1827/645
1826/183
1825/183
2186/185
2184/627
1823/185
1822/185
2119/148
2120/148
2121/148
851/149
182
2183/627
2182/627
1953/187
166
w160
wniecz.
k.200
k.300
k.400
ks.225
ks.160
248.28
B-RV
RV
B
ŁIV
PsIV
LsIV
dr
eN
eNA
tA
tAniecz.
ch.
g
g2
h2
i2
m2
2
4
6
8

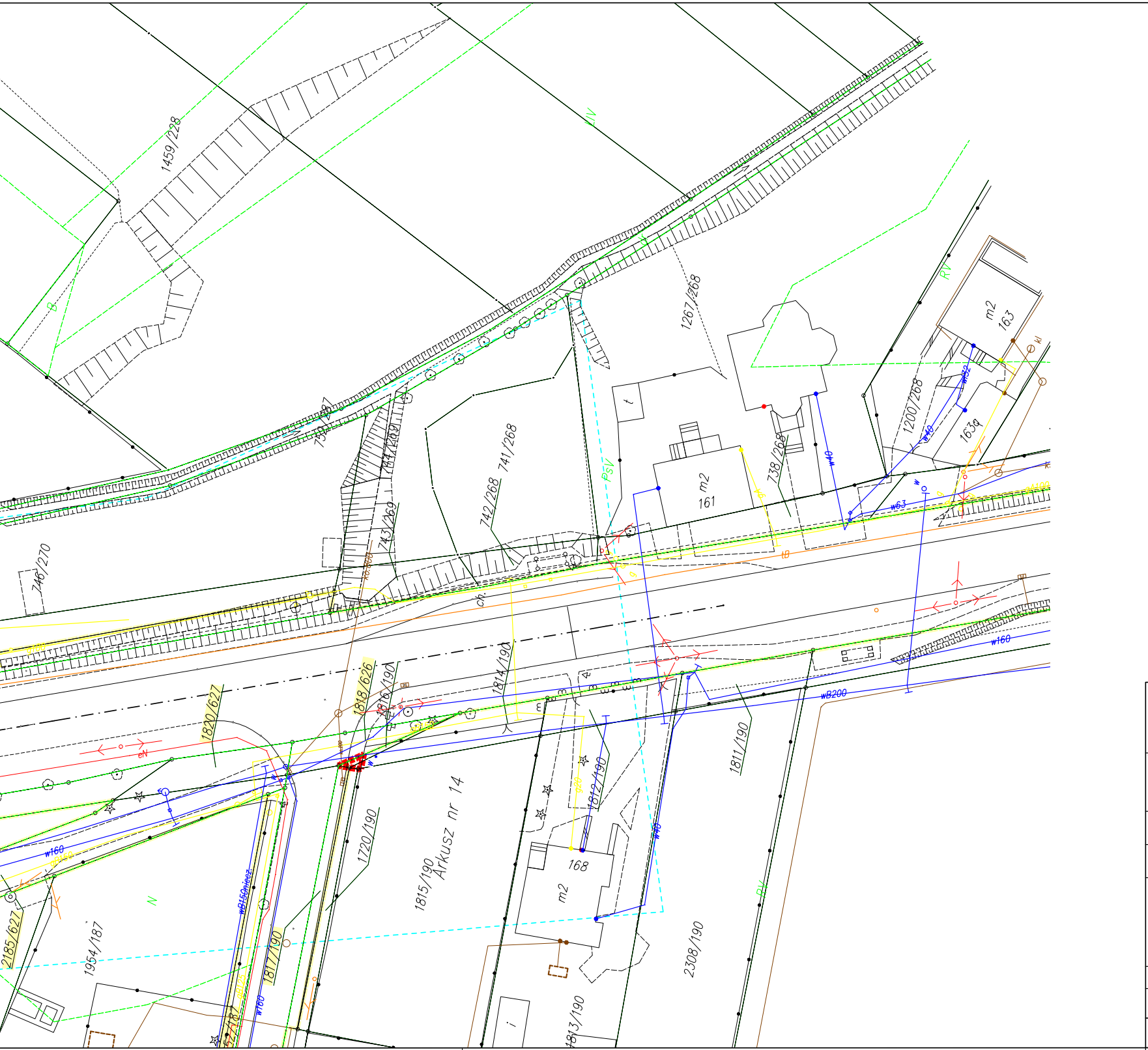
1459/228
1267/268
m2
163
163a
1200/268
738/268
m2
161
741/268
742/268
743/269
744/269
746/270
1820/627
1818/626
1816/190
1814/190
1811/190
1812/190
1720/190
1815/190
Arkusz nr 14
168
m2
2308/190
1813/190
1817/190
1954/187
2185/627
PSV
RV
w160
wB200
w63
w40
w160
wB150
ch

Wykonawca:

Temat:
Opracowanie

Część:
Przebieg istniejąc

Tytuł rys.: PLAN SYTU

Inwestor:

Funkcja:	Imię, Nazwi
Branża:	DROGOWA
Opracował:	mgr inż

LEGENDA:

— · — · — · — · — · — – PROJEKTOWANA OŚ DROGI

1124/377 – DZIAŁKI PRYWATNE

1124/377 – DZIAŁKI ZARZĄDCY DROGI LUB GMINNE

╍╍╍╍╍╍╍╍ – PRZEBIEG ISTNIEJĄCEGO PASA DROGOWEGO

▬▬▬▬▬▬▬▬ – PROPONOWANY PODZIAŁ DZIAŁEK DO UZGODNIENIA Z ZARZĄDCĄ DROGI

Konsorcjum firm:

Marcin Zieliński
ul. Lwowska 55/2
34-100 Wadowice

Dariusz Augustyn
ul. Brzozowa 5
34-400 Nowy Targ

projektu przebudowy drogi wojewódzkiej nr 934 w Imielinie na odcinku
od km 10+240 do km 11+285

cego pasa drogowego wraz z propozycją podziału

ACYJNY – cz. 3

Nr rys. 2.3
Skala: 1:500
Data: październik 2012

Miasto Imielin
ul. Imielińska 81
41–407 Imielin

Lokalizacja:

Województwo:	śląskie
Powiat:	bieruńsko–lędziński
Miejscowość:	Imielin

isko: | Nr uprawnień | Podpis:

. Dariusz Augustyn