LEGENDA:

- – PROJEKTOWANA OŚ DROGI
- – PROJEKTOWANY KRAWĘŻNIK BETONOWY – WYSOKI
- – PROJEKTOWANY KRAWĘŻNIK BETONOWY – NISKI
- – PROJEKTOWANY KRAWĘŻNIK KAMIENNY
- – PROJEKTOWANA KRAWĘDŹ JEZDNI
- – PROJEKTOWANA KRAWĘDŹ POBOCZA
- – PROJEKTOWANY RÓW OTWARTY
- – PROJEKTOWANE OBRZEŻE BETONOWE
- – PROJEKTOWANY ŚCIEK TYPU "MULDA"
- – PROJEKTOWANY ŚCIEK Z CZTERECH RZĘDÓW KOSTKI BRUKOWEJ
- – PROJEKTOWANY PRZYKANALIK ø200mm
- – PROJEKTOWANA STALOWA BARIERA ENERGOCHŁONNA
- – SCHEMAT PROJEKTOWANEGO OZNAKOWANIA POZIOMEGO
- KD1 KD1 – PROJEKTOWANA KANALIZACJA DESZCZOWA
- KD1 KD1 – KANALIZACJA DESZCZOWA PRZEWIDZIANA DO RENOWACJI
- ■ – PROJEKTOWANY WPUST DESZCZOWY
- ○ – PROJEKTOWANA STUDNIA KANALIZACYJNA
- – PROJEKTOWANY SĄCZEK DRENARSKI
- ☒ – DRZEWO ZINWENTARYZOWANE DO WYCINKI
- ✕ – LIKWIDACJE
- ◐ – PROJEKTOWANE LAMPY OŚWIETLENIOWE
- 🟦 – PROJEKTOWANA JEZDNIA
- 🟨 – PROJEKTOWANY CHODNIK
- ▨ – PROJEKTOWANE OBNIŻENIE CHODNIKA W REJONIE PRZEJŚCIA DLA PIESZYCH
- 🟥 – PROJEKTOWANY PRZEJAZD PRZEZ CHODNIK
- 🟨 – PROJEKTOWANY BEZPIECZNIK, WYSPA WYSOKA Z KOSTKI BETONOWEJ
- 🟪 – PROJEKTOWANE POSZERZENIE, ZATOKA AUTOBUSOWA,
- 🟦 – PROJEKTOWANA WYSPA NISKA Z KOSTKI KAMIENNEJ ,PIERŚCIEŃ WOKÓŁ RONDA
- ▨ – PROJEKTOWANY ZIELENIEC
- 🟧 – ISTNIEJĄCY CHODNIK KWALIFIKOWANY DO PRZEBUDOWY
- ⬛ – ISTNIEJĄCA ZATOKA AUTOBUSOWA NIEKWALIFIKOWANA DO PRZEBUDOWY
- ▨ – ISTNIEJĄCE ZJAZDY INDYWIDUALNE/PUBLICZNE NIEKWALIFIKOWANE DO PRZEBUDOWY
- 🟥 – PROJEKTOWANA JEDNOKIERUNKOWA ŚCIEŻKA ROWEROWA

Wykonawca:
MBD PROJEKT

Konsorcjum firm:

Marcin Zieliński
ul. Lwowska 55/2
34-100 Wadowice

Dariusz Augustyn
ul. Brzozowa 5
34-400 Nowy Targ

Temat:
Opracowanie projektu przebudowy drogi wojewódzkiej nr 934 w Imielinie na odcinku od km 10+240 do km 11+285

Część: KONCEPCJA

Tytuł rys.: LEGENDA

Nr rys. 1

Skala: 1:500

Data: październik 2012

Inwestor:

Miasto Imielin
ul. Imielińska 81
41-407 Imielin

Lokalizacja:

Województwo: śląskie

Powiat: bieruńsko-lędziński

Miejscowość: Imielin

Funkcja: | Imię, Nazwisko: | Podpis:

Branża: DROGOWA

Opracował: mgr inż. Dariusz Augustyn

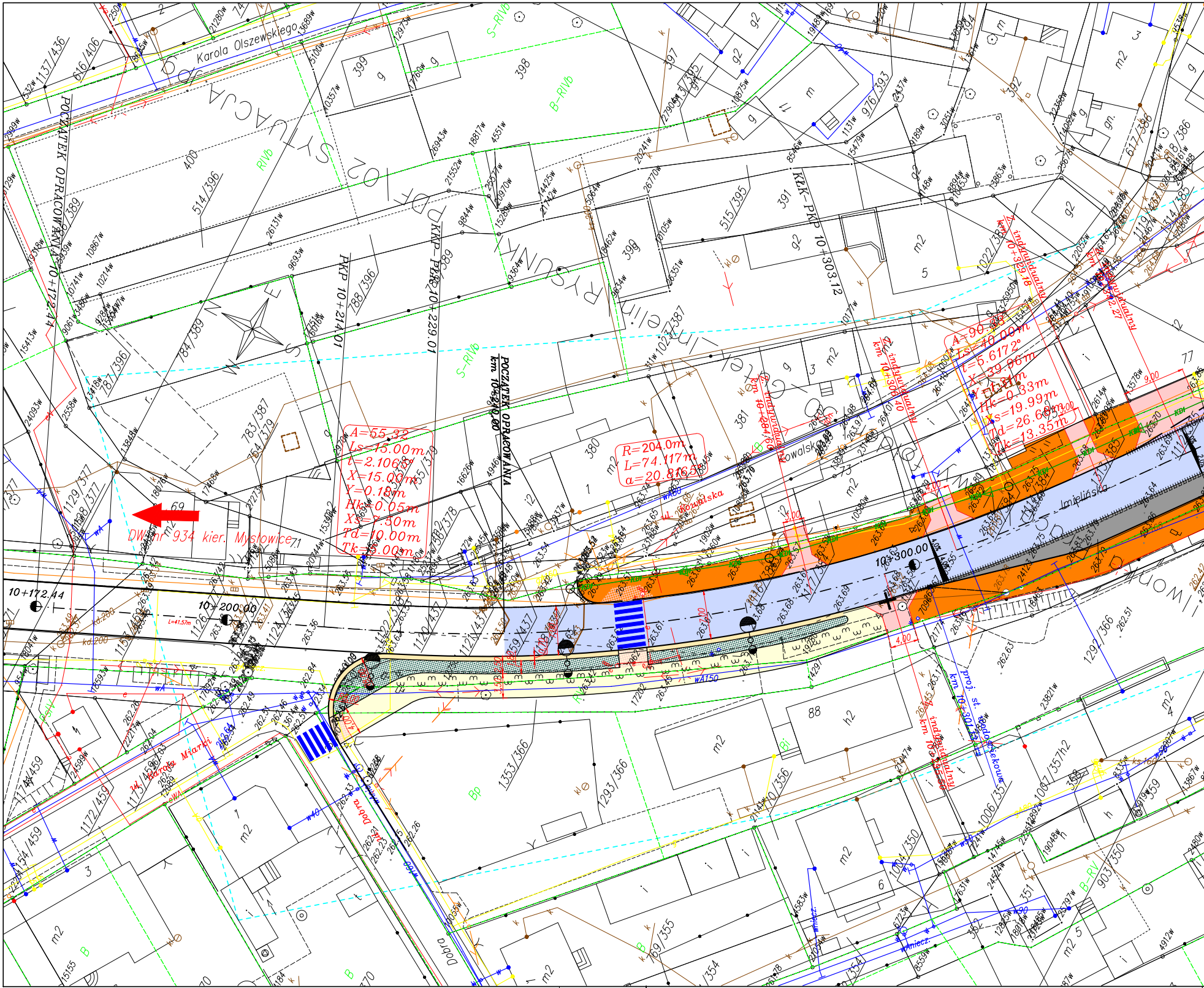
POCZĄTEK OPRACOWANIA km 10+172.44
POCZĄTEK OPRACOWANIA km 10+240.00
PKP 10+214.01
PKP 10+229.01
KŁK-PKP 10+303.12
10+172.44
10+200.00
10+300.00
A=55.32
Ls=15.00m
t=2.1063°
X=15.00m
Y=0.18m
Hk=0.05m
Xs=7.50m
Td=10.00m
Tk=5.00m
R=204.0m
L=74.117m
α=20.8165°
A=90.33
Ls=40.00m
t=5.6172°
X=39.96m
Y=1.31m
Hk=0.33m
Xs=19.99m
Td=26.68m
Tk=13.35m
DW nr 934 kier. Mysłowice
Karola Olszewskiego
ul. Kowalska
Kowalska
Imielińska
ul. Karola Miarki
Dobra
zj. indywidualny km 10+284.60
zj. indywidualny km 10+306.40
zj. indywidualny km 10+329.18
zj. indywidualny km 10+342.27
zj. indywidualny km 10+305.50
proj. st. wodociekowa km 10+301.79
RYSUNEK PRZEKROJU
KDI
9.00
4.00
3.00
7.00
S-RIVb
B-RIVb
RIVb
Bp
Bi
B-RV
B

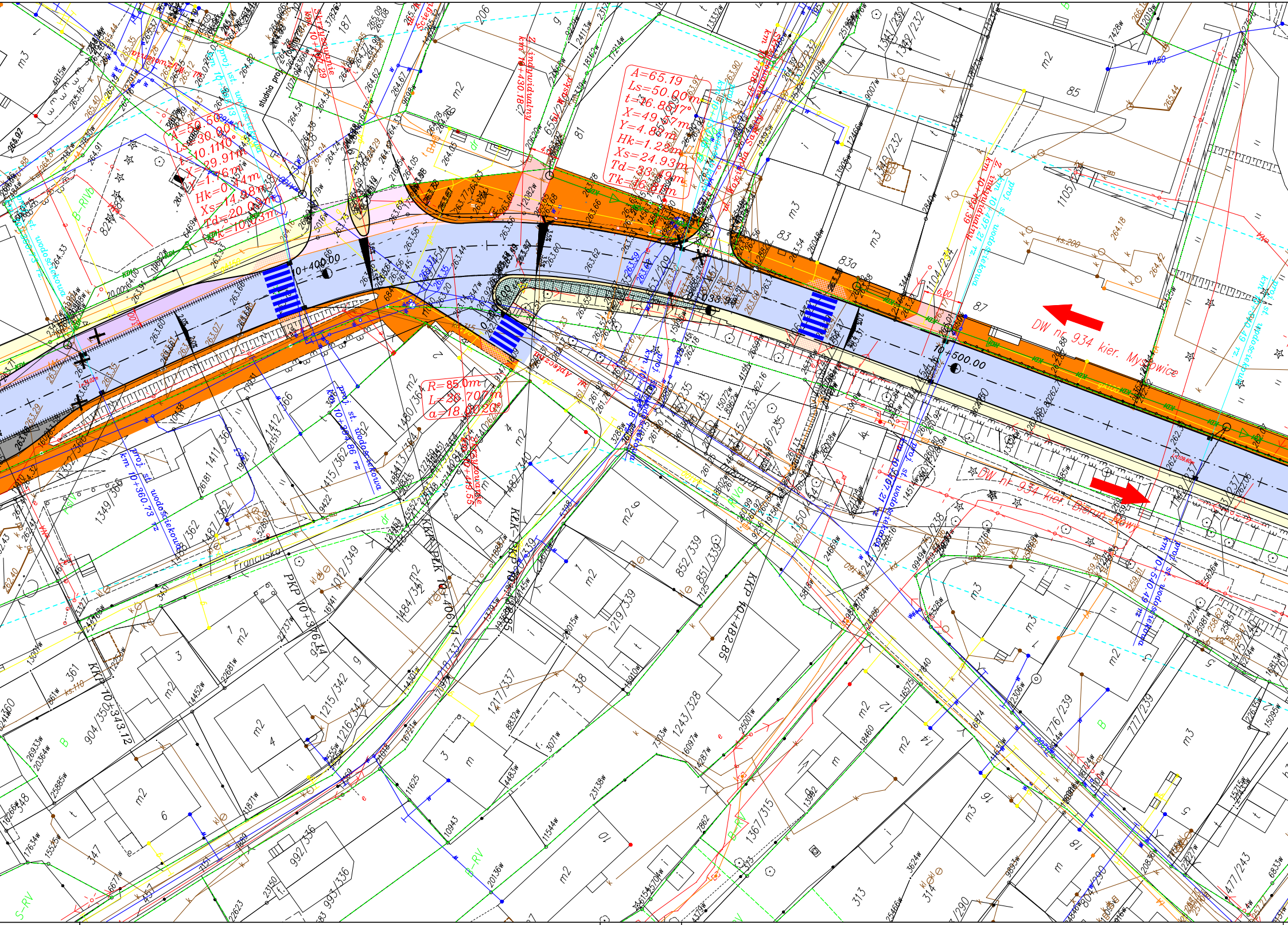
A=50.50
Ls=30.00m
t=10.1110°
X=29.91m
Y=1.76m
Hk=0.44m
Xs=14.98m
Td=20.03m
Tk=10.03m
A=65.19
Ls=50.00m
t=16.8007°
X=49.57m
Y=4.85m
Hk=1.28m
Xs=24.93m
Td=33.49m
Tk=16.81m
R=85.0m
L=26.707m
α=18.0020°
0+400.00
0+500.00
DW nr 934 kier. Mysłowice
DW nr 934 kier. Bieruń Nowy
Francuska
studnia proj.
proj. st. wodościekowa km 0+395.13
proj. st. wodościekowa km 0+360.73
proj. st. wodościekowa km 0+397.86
KKP 0+343.12
PKP 0+376.14
PKP 0+400.74
KKP 0+482.85
KKP 0+419.55
m2
m3
85
87
83
83a
81

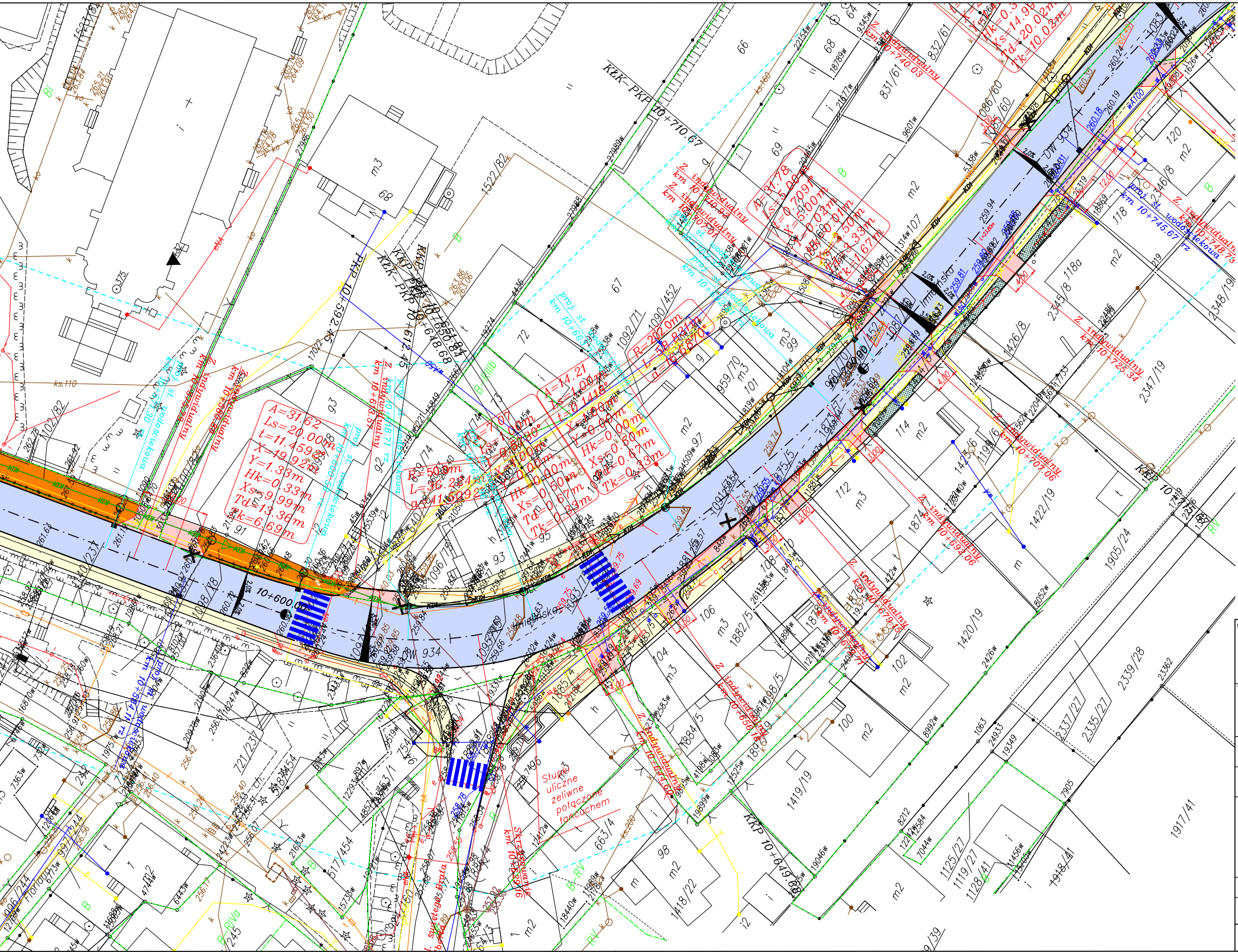
A=31.62
Ls=20.00m
t=11.459°
X=19.92m
Y=1.33m
Hk=0.33m
Xs=9.99m
Td=13.36m
Tk=6.69m
R=50.0m
R=202.0m
10+600.00
KŁK-PKP 10+710.67
KKP 10+649.68
Z. indywidualny
proj. st. wodociągowa
Słupki uliczne żeliwne połączone łańcuchem
DW 934

Wykonawc

Temat:

Część:

Tytuł rys.:

Inwestor:

Funkcja:

Branża:

Opracow

ca:

Konsorcjum firm:

Marcin Zieliński
ul. Lwowska 55/2
34-100 Wadowice

Dariusz Augustyn
ul. Brzozowa 5
34-400 Nowy Targ

Opracowanie projektu przebudowy drogi wojewódzkiej nr 934 w Imielinie na odcinku od km 10+240 do km 11+285

KONCEPCJA	Nr rys. 2.1
	Skala: 1:500
PLAN SYTUACYJNY – cz. 1	Data: październik 2012

Miasto Imielin
ul. Imielińska 81
41–407 Imielin

Lokalizacja:

Województwo:	śląskie
Powiat:	bieruńsko–lędziński
Miejscowość:	Imielin

	Imię, Nazwisko:		Podpis:
DROGOWA			
ał:	mgr inż. Dariusz Augustyn		

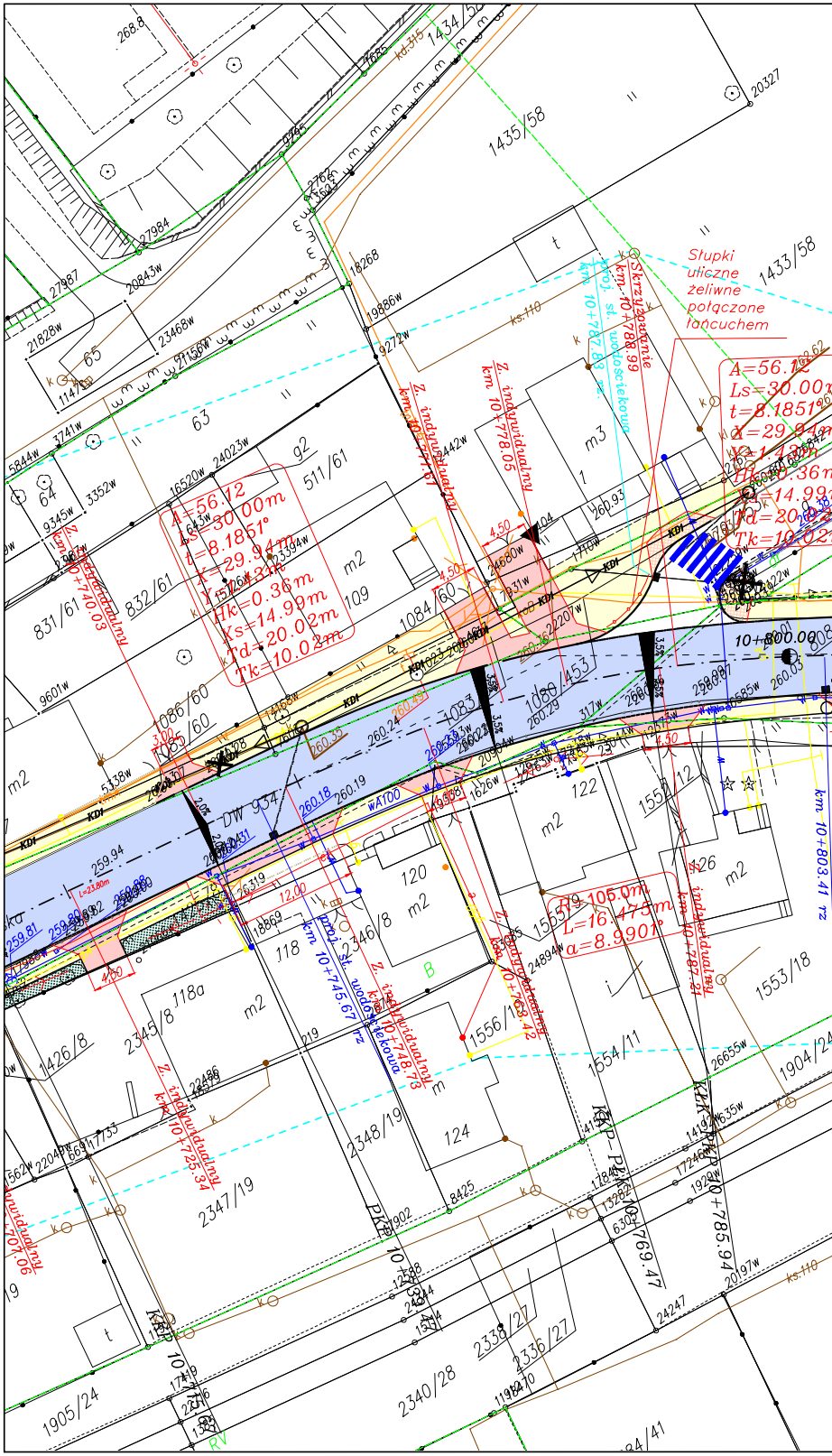
Słupki uliczne żeliwne połączone łańcuchem
A=56.12
Ls=30.00m
t=8.1851°
X=29.94m
Y=1.13m
Hk=0.36m
Xs=14.99m
Td=20.02m
Tk=10.02m
DW 934
10+800.00
R=105.0m
L=16.475m
α=8.990°
Skrzyżowanie km 10+788.99
Z. indywidualny km 10+778.05
Z. indywidualny km 10+740.03
Z. indywidualny km 10+725.34
Z. indywidualny km 10+787.21
Z. indywidualny km 10+768.42
Z. indywidualny km 10+748.73
przył. st. wodościekowa km 10+745.67 rz
przył. st. wodościekowa km 10+787.83 rz
km 10+803.41 rz
PKP 10+769.47
PKP 10+785.94
KDl
1435/58
1433/58
1434/58
20327
63
64
65
511/61
831/61
832/61
1084/60
1086/60
1085/60
1086/453
1083
109
122
120
118
118a
124
1426/8
2345/8
2346/8
1556/11
1555/11
1554/11
1553/18
1552/12
2348/19
2347/19
2340/28
2338/27
2336/27
1904/24
1905/24
m2
m3
g2
4.50
3.00
12.00
259.94
260.18
260.19
260.24
260.29
260.93
260.03

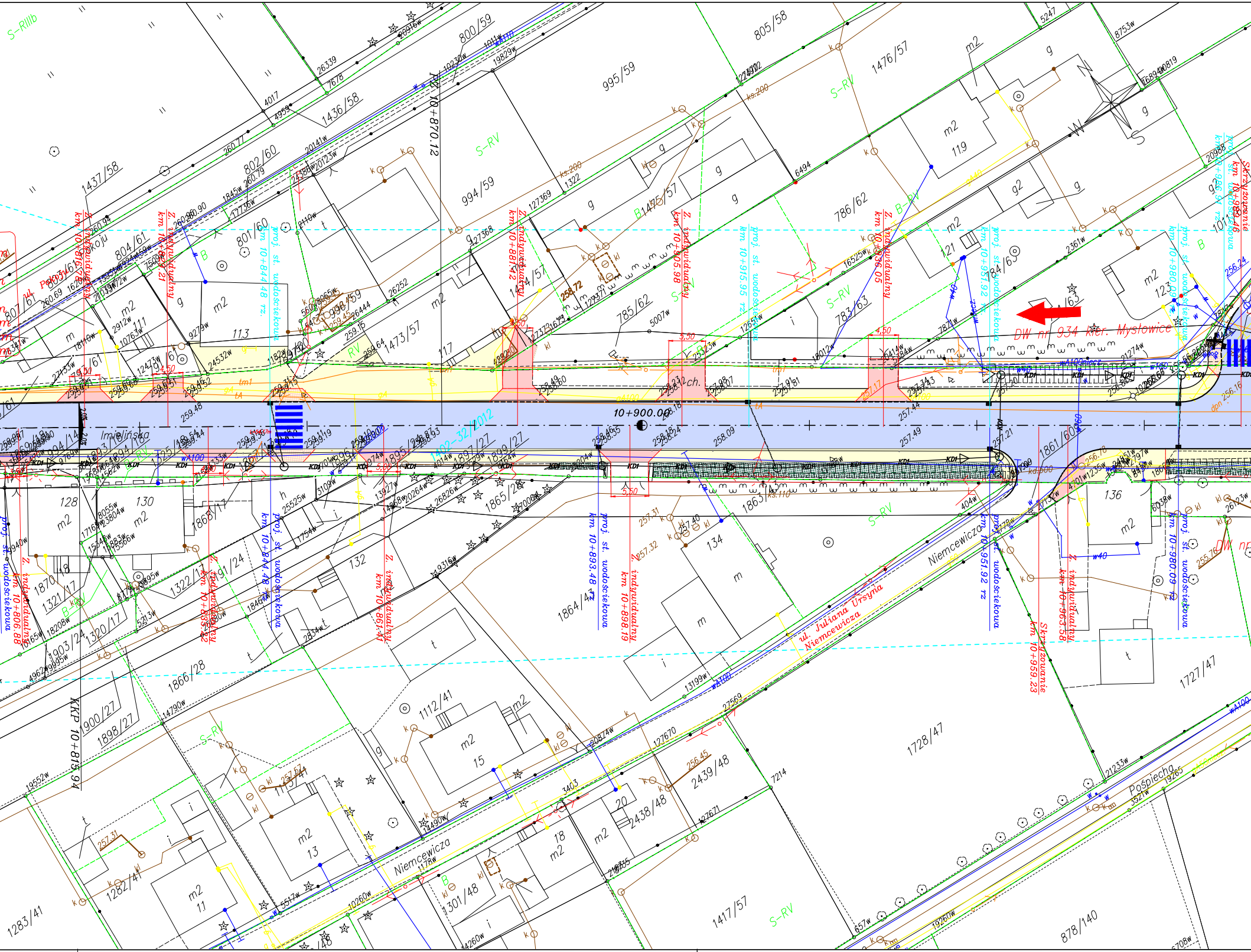
DW nr 934 kier. Mysłowice
10+900.00
10+870.12
KKP 10+815.94
1402-32/2012
ul. Juliana Ursyna Niemcewicza
Niemcewicza
Imielińska
Pośpiecha
Skrzyżowanie km 10+989.46
Skrzyżowanie km 10+959.23
Z. indywidualny km 10+816.72
Z. indywidualny km 10+881.72
Z. indywidualny km 10+905.98
Z. indywidualny km 10+936.05
Z. indywidualny km 10+806.88
Z. indywidualny km 10+861.41
Z. indywidualny km 10+898.19
Z. indywidualny km 10+963.58
proj. st. wodościekowa km 10+844.48 rz.
proj. st. wodościekowa km 10+915.95 rz.
proj. st. wodościekowa km 10+951.92 rz.
proj. st. wodościekowa km 10+980.09 rz.
proj. st. wodościekowa km 10+893.48 rz.
S-RIIIb
S-RV
B
RV
800/59
805/58
1476/57
995/59
994/59
1436/58
1437/58
802/60
801/60
804/61
1475/57
1474/57
1473/57
785/62
786/62
784/63
783/63
1865/28
1866/28
1864/42
1868/17
1861/60
1322/17
1321/17
1320/17
1903/24
1870/18
1900/27
1898/27
1112/41
1282/41
1283/41
2438/48
2439/48
1301/48
1728/47
1727/47
1417/57
878/140
m2
119
121
123
128
130
132
134
136
15
13
11
18
20

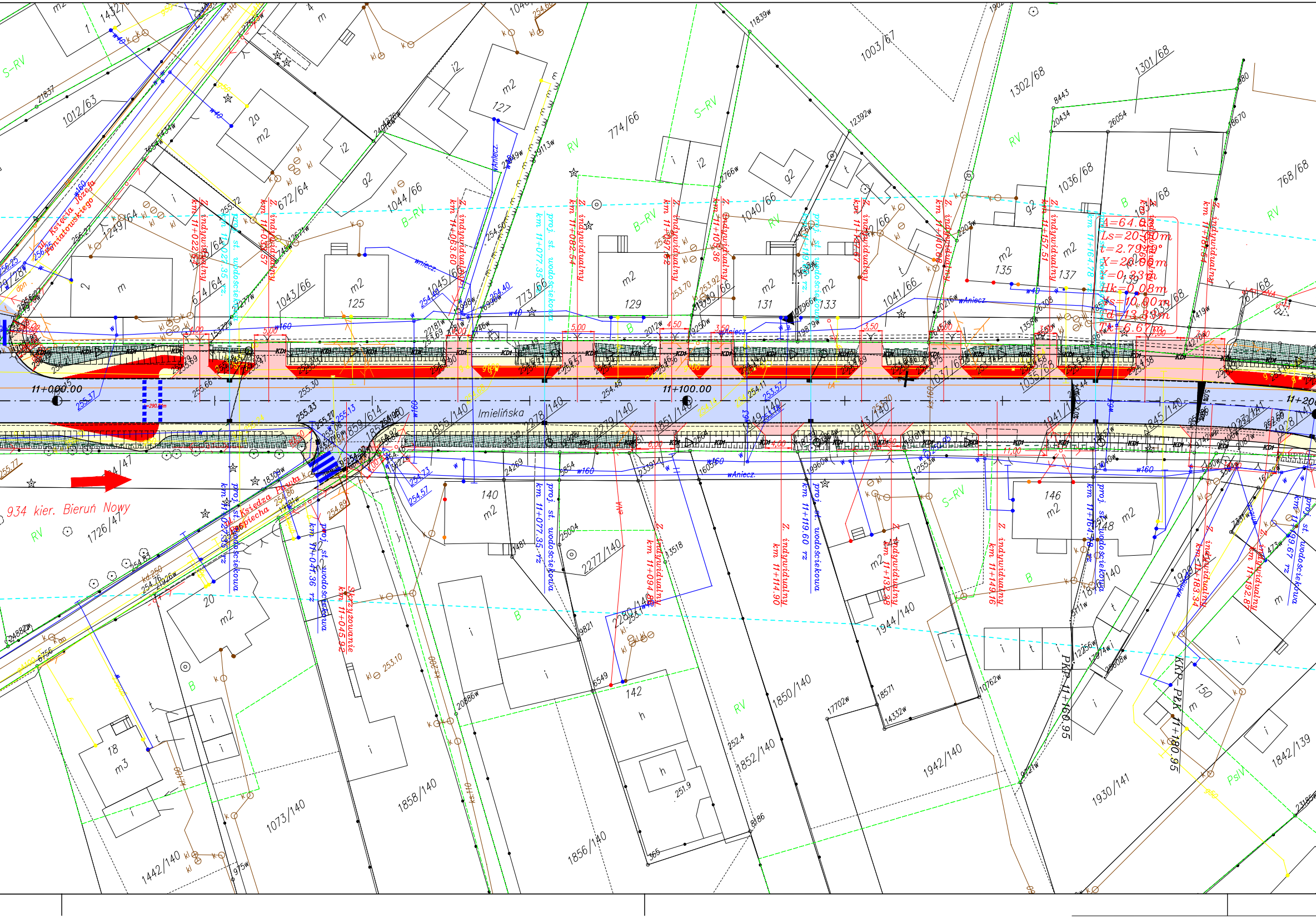
11+000.00
11+100.00
11+200
Imielińska
934 kier. Bieruń Nowy
ul. Księcia Józefa Poniatowskiego
ul. Księdza Pawła Pośpiecha
A=64.00
Ls=20.00m
t=2.7949°
X=20.00m
Y=0.33m
Hk=0.08m
Ks=10.00m
Td=13.33m
Tk=6.67m
PKP 11+160.95
KKP PLK 11+180.95
Skrzyżowanie km 11+045.92
proj. st. wodościekowa km 11+027.35 rz
proj. st. wodościekowa km 11+041.36 rz
proj. st. wodościekowa km 11+077.35 rz
proj. st. wodościekowa km 11+119.60 rz
proj. st. wodościekowa km 11+164.78 rz
proj. st. wodościekowa km 11+199.67 rz
Z. indywidualny km 11+022.37
Z. indywidualny km 11+035.57
Z. indywidualny km 11+063.60
Z. indywidualny km 11+082.54
Z. indywidualny km 11+094.86
Z. indywidualny km 11+097.62
Z. indywidualny km 11+105.36
Z. indywidualny km 11+114.90
Z. indywidualny km 11+132.38
Z. indywidualny km 11+149.16
Z. indywidualny km 11+157.51
Z. indywidualny km 11+181.54
Z. indywidualny km 11+183.34
Z. indywidualny km 11+192.82
S-RV
RV
B-RV
B
PsIV
1012/63
1249/64
674/64
672/64
1043/66
1044/66
1045/66
773/66
774/66
1040/66
1041/66
1003/67
1302/68
1301/68
1036/68
1034/68
1033/68
768/68
1726/47
1855/140
2278/140
2279/140
1851/140
1849/140
1943/140
1941/140
1845/140
2277/140
2280/140
1073/140
1858/140
1856/140
1850/140
1852/140
1942/140
1944/140
1930/141
1842/139
1442/140
125
127
129
131
133
135
137
139
140
142
146
148
150
20
18
m2
m3
g2
i2
KDl

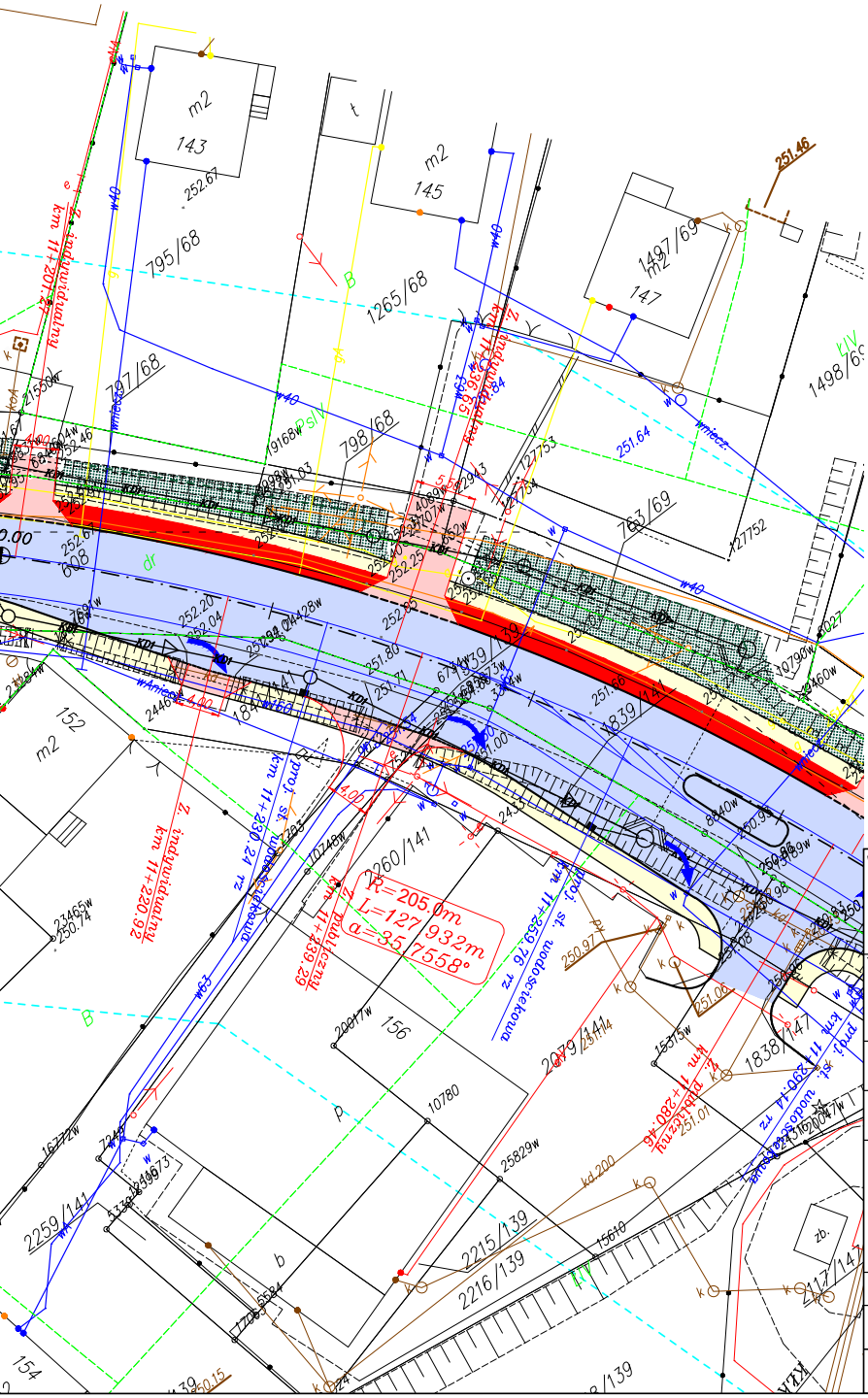
m2
143
252.67
m2
145
1265/68
795/68
797/68
798/68
1497/69
m2
147
251.46
1498/69
ŁIV
763/69
251.64
127753
127752
w40
wmiesz.
KDI
dr
PsIV
B
252.61
608
252.20
252.04
251.80
251.60
1839/141
R=205.0m
L=127.932m
a=35.7558°
1260/141
152
m2
156
2079/141
1838/147
2259/141
2215/139
2216/139
2117/141
154
km 11+201.22
z. indywidualny
km 11+220.92
z. indywidualny
km 11+230.24 pr
prof. st. umocnienie
km 11+269.76 pr
prof. st. umocnienie
km 11+239.39
Publiczny
km 11+280.46
Publiczny
kd 200
250.97
251.06
251.01
10780
25829w
23465w
250.74
20017w
1677w
15610
b
p
zb.

Wykonawca:

MBD PROJEKT

Konsorcjum firm:

Marcin Zieliński
ul. Lwowska 55/2
34-100 Wadowice

Dariusz Augustyn
ul. Brzozowa 5
34-400 Nowy Targ

Temat:

Opracowanie projektu przebudowy drogi wojewódzkiej nr 934 w Imielinie na odcinku od km 10+240 do km 11+285

Część:	KONCEPCJA	Nr rys.	2.2
		Skala:	1:500
Tytuł rys.:	PLAN SYTUACYJNY – cz. 2	Data:	październik 2012

Inwestor:

Miasto Imielin
ul. Imielińska 81
41-407 Imielin

Lokalizacja:

Województwo:	śląskie
Powiat:	bieruńsko-lędziński
Miejscowość:	Imielin

Funkcja:	Imię, Nazwisko:		Podpis:
Branża:	DROGOWA		
Opracował:	mgr inż. Dariusz Augustyn		

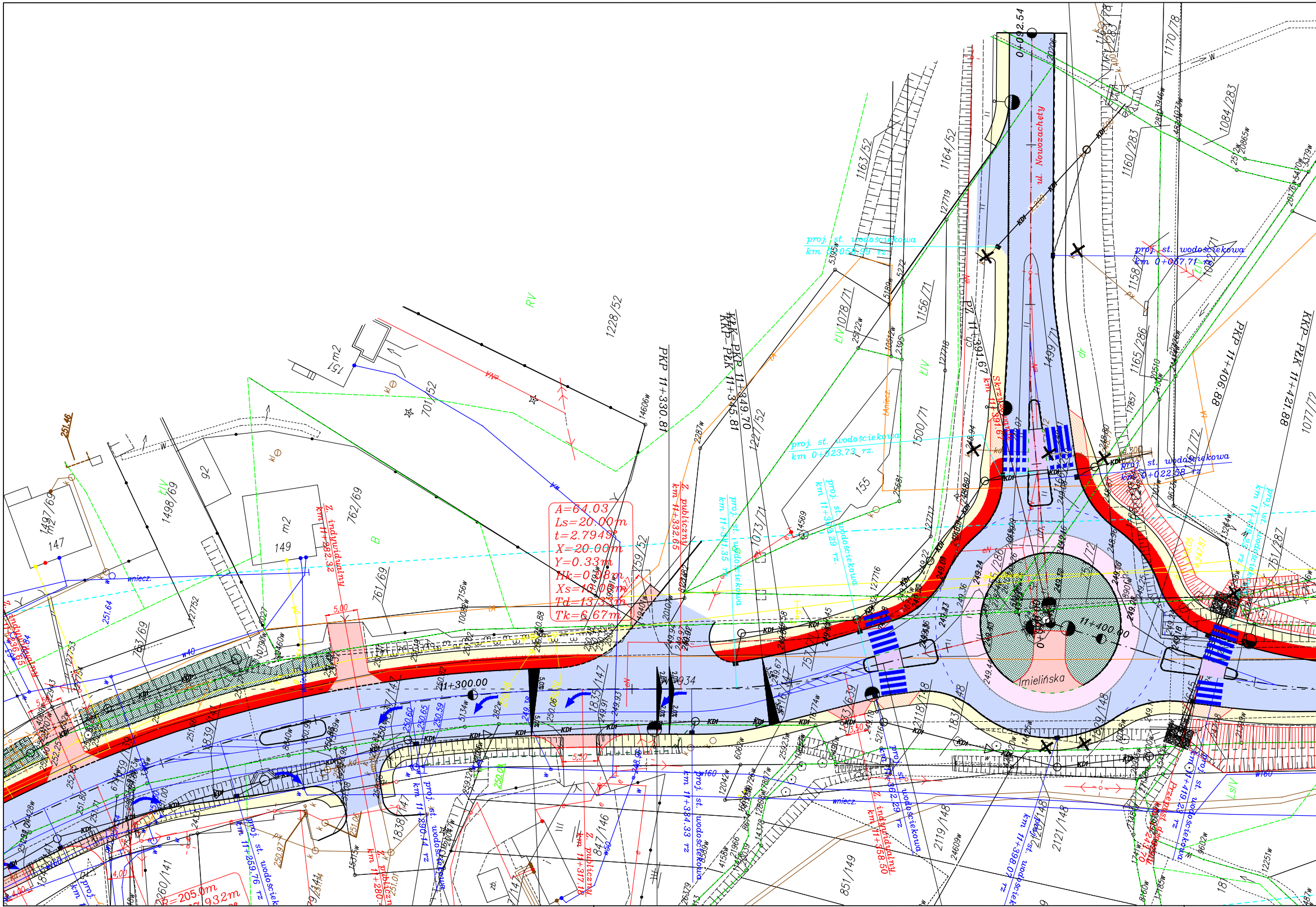
ul. Nowozachęty
Imielińska
11+300.00
11+400.00
0+092.54
A=64.03
Ls=20.00m
t=2.7949°
X=20.00m
Y=0.33m
Hk=0.08m
Xs=10.00m
Td=13.33m
Tk=6.67m
R=205.0m
PKP 11+330.81
KKP PKP 11+349.70
KKP PŁK 11+345.81
PKP 11+406.88
KKP PŁK 11+421.88
proj. st. wodościekowa km 0+058.93 rz.
proj. st. wodościekowa km 0+057.71 rz.
proj. st. wodościekowa km 0+023.73 rz.
proj. st. wodościekowa km 0+022.58 rz.
Z. indywidualny km 11+282.32
Z. publiczny km 11+332.65
Z. publiczny km 11+317.18
Z. publiczny km 11+280
Z. indywidualny km 11+358.50
proj. st. wodościekowa km 11+290.14 rz.
proj. st. wodościekowa km 11+259.76 rz.
proj. st. wodościekowa km 11+384.33 rz.
proj. st. wodościekowa km 11+362.29 rz.
proj. st. wodościekowa km 11+341.35 rz.
proj. st. wodościekowa km 11+353.29 rz.
Skrzyżowanie km 11+391.67
Przepust km 11+419.22
1228/52
1163/52
1164/52
1160/283
1084/283
1170/78
1158/71
1156/71
1078/71
1165/286
1500/71
1499/71
1227/52
1073/71
701/52
762/69
761/69
763/69
1497/69
1498/69
1839/147
1835/147
1838/147
847/146
851/149
2119/148
2120/148
2121/148
1831/148
2118/148
751/287
147
149
92
m2
RV
B
ł/IV
wniecz.
251.46
251.64
5.00
5.50
4.00

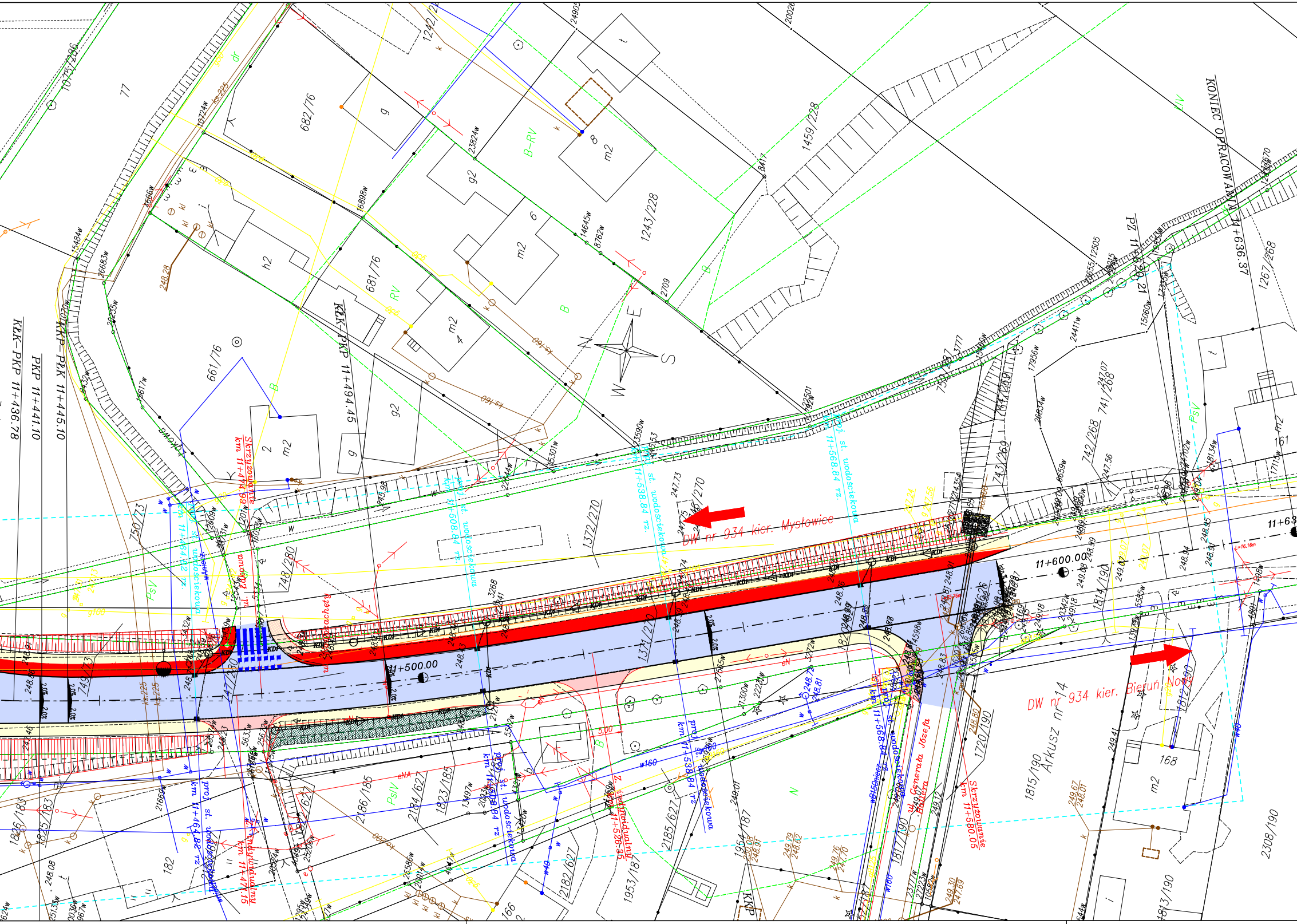
KONIEC OPRACOWANIA 11+636.37
PZ 11+626.21
KLK-PKP 11+436.78
PKP 11+441.10
KKP-PLK 11+445.10
KLK-PKP 11+494.45
Skrzyżowanie km 11+474.99
Skrzyżowanie km 11+580.05
zjazd indywidualny km 11+471.15
zjazd indywidualny km 11+526.35
proj. st. wodościekowa km 11+464.82 rz.
proj. st. wodościekowa km 11+508.84 rz.
proj. st. wodościekowa km 11+538.84 rz.
proj. st. wodościekowa km 11+568.84 rz.
DW nr 934 kier. Mysłowice
DW nr 934 kier. Bieruń Nowy
ul. Generała Józefa Hallera
Arkusz nr 14
11+500.00
11+600.00
11+63
N
E
S
W
KDP
KDf
682/76
681/76
661/76
1459/228
1243/228
1267/268
742/268
741/268
743/269
744/269
1372/270
1346/270
748/280
750/73
749/73
1371/220
1815/190
1814/190
1817/190
1720/190
1812/190
1813/190
2308/190
1836/183
1825/183
2186/185
1823/185
2184/627
2185/627
2182/627
1954/187
1953/187
1075/286
77
182
166
168
161
m2
g2
h2
B-RV
RV
B
PsV
PsIV
N
eNA
w160
248.28
248.80
249.12
249.07
249.76
247.70
249.30
247.69
249.67
248.01

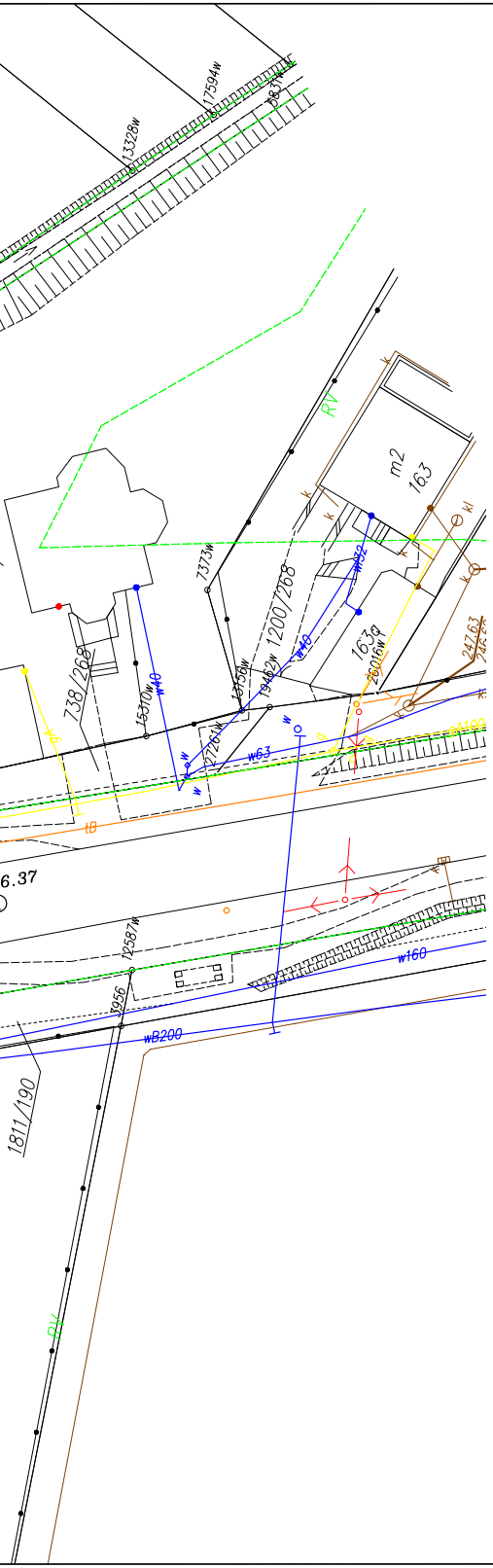
13328w
17594w
8831w
RV
m2
163
7373w
1200/268
738/268
163/a
w32
w40
15310w
w40
19462w
4156w
9726w
w63
20016w
247/63
kl
k
w160
6.37
12587w
3956
w160
wB200
1811/190
RV

Wykonawca:

MBD PROJEKT

Konsorcjum firm:

Marcin Zieliński
ul. Lwowska 55/2
34-100 Wadowice

Dariusz Augustyn
ul. Brzozowa 5
34-400 Nowy Targ

Temat:

Opracowanie projektu przebudowy drogi wojewódzkiej nr 934 w Imielinie na odcinku od km 10+240 do km 11+285

Część: *KONCEPCJA*

Nr rys. *2.3*

Skala: *1:500*

Tytuł rys.: *PLAN SYTUACYJNY – cz. 3*

Data: *październik 2012*

Inwestor:

Miasto Imielin
ul. Imielińska 81
41-407 Imielin

Lokalizacja:

Województwo:	*śląskie*
Powiat:	*bieruńsko–lędziński*
Miejscowość:	*Imielin*

Funkcja:

Imię, Nazwisko:

Podpis:

Branża: *DROGOWA*

Opracował: *mgr inż. Dariusz Augustyn*