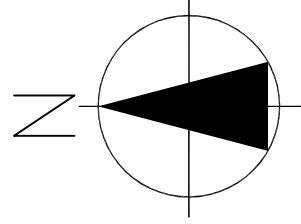


PLAN SYTUACYJNY
skala 1:500



531.422.192

GEODAR
AKTUALIZACJA MAPY ZASADNICZEJ
S+U+W+E

Stan na dzień : 23.03.2008 r.

SKALA 1:500

Miasto: Imielin
ulica : Poniatowskiego
KERG: 688-78/2007
sekcja : 531.422.192
Obręb : Imielin km 13, km 11

Nie wyklucza się istnienia w terenie innych, nie wykazanych na niniejszej mapie, urządzeń podziemnych, które nie były zgłoszone do inwentaryzacji lub o których brak jest informacji w Instytutach branżowych.

Uwaga. Granice działek zostały uzyskane w drodze digitalizacji map ewidencyjnych w skali 1:1000. Granice dla celów prawnych wymagają ustalenia w terenie.

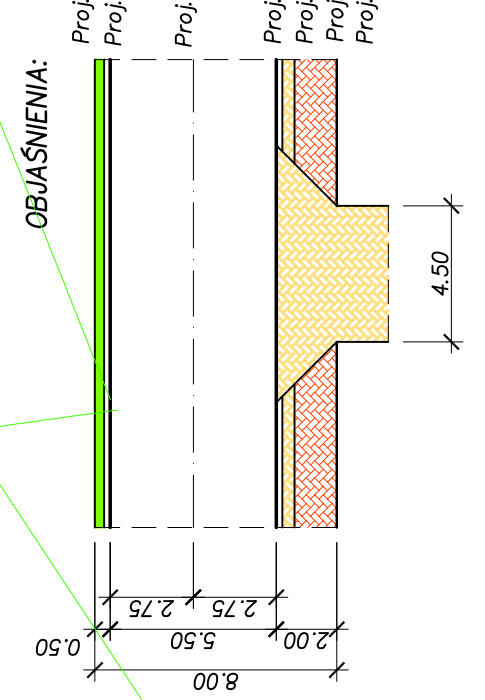
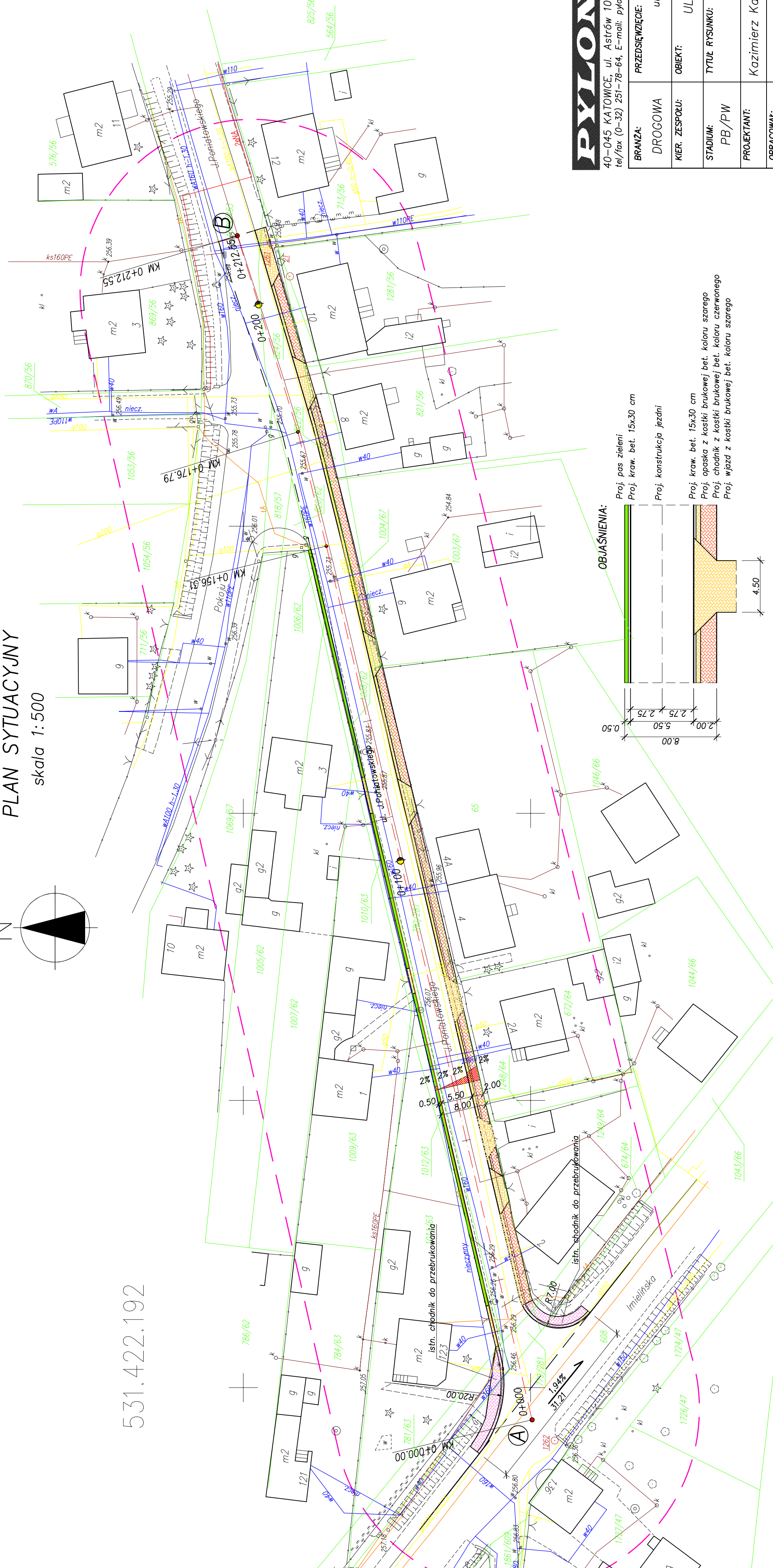
- LEGENDA**
- - - - - Tablica aktualizacji
 - - - - - granica działek
 - - - - - granica użytku
 - - - - - sieć energetyczna
 - - - - - sieć gazowa
 - - - - - sieć wodociągowa
 - - - - - sieć telekomunikacyjna
 - - - - - sieć telewizji kablowej
 - - - - - sieć kanalizacyjna
 - - - - - Numer działki
 - 1352/25
 - 1361
 - znaki geodezyjne podlegające ochronie

Wykonat:

PYLON Spółka z o.o.

40-045 KATOWICE, ul. Astrów 10
tel/fax (0-32) 251-78-64, E-mail: pylon-katowice@o2.pl

BRANŻA:	PRZEDSIĘWZIĘCIE:	NR UMOWY:
DROGOWA	Projekt przebudowy	137/2008
KIER. ZESPÓŁU:	ul. Poniatowskiego w Imielinie	DATA UKOŃCZ.
UL. PONIATOWSKIEGO W IMELINIE		03.2008
STADIUM:	TYTUŁ RYSUNKU:	SKALA:
PB/PW	PLAN SYTUACYJNY	1:500
PROJEKTANT:	Kazimierz Kalder	RYS. NR:
OPRACOWAŁ:	inż. Jacek Golesny	2



ERROR: syntaxerror
OFFENDING COMMAND: --nostringval--

STACK:

/Title
()
/Subject
(D:20080717144739+02'00')
/ModDate
()
/Keywords
(PDFCreator Version 0.9.5)
/Creator
(D:20080717144739+02'00')
/CreationDate
(admin)
/Author
-mark-