


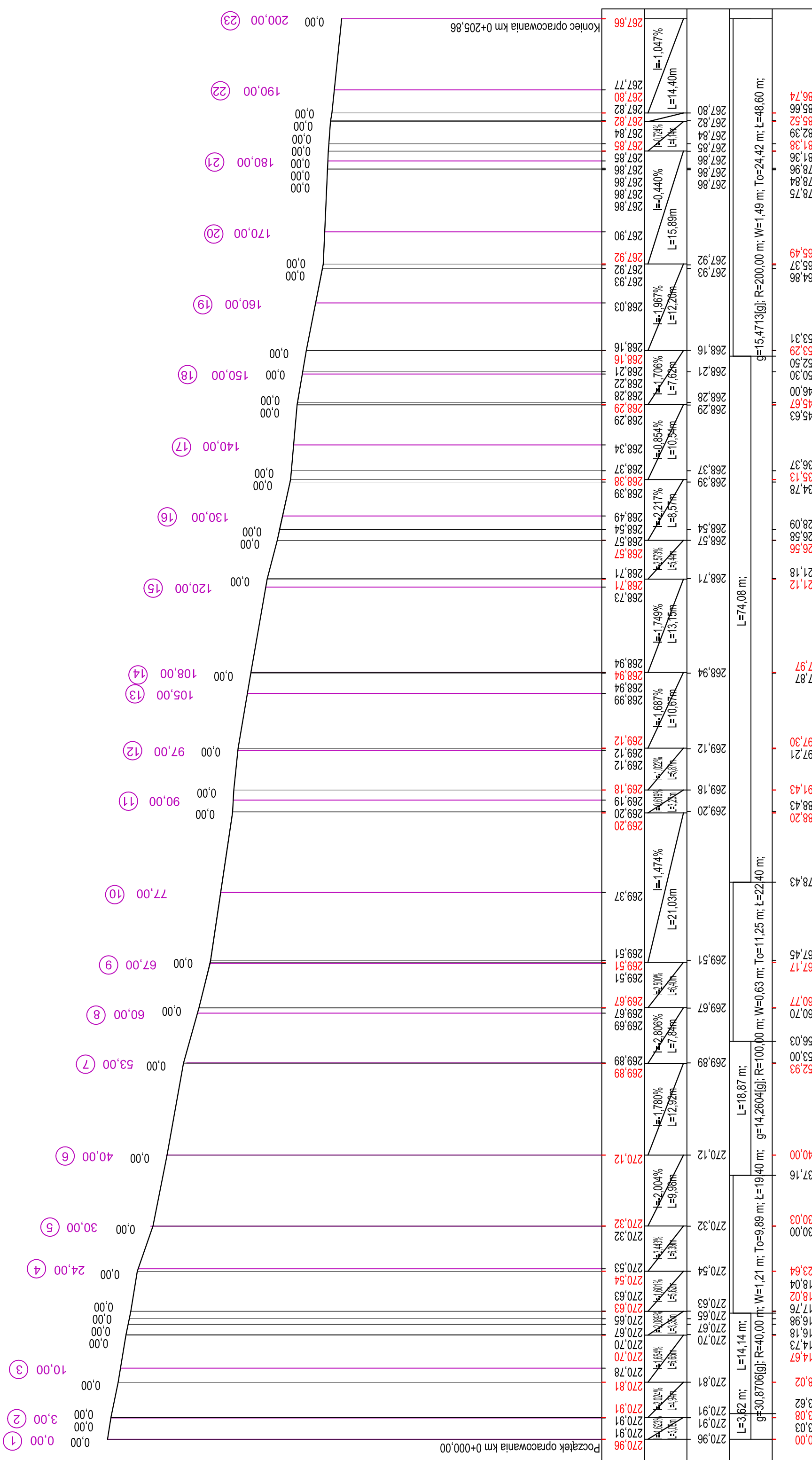


**LEGENDA**

-  niweleta projektowana
-  niweleta istniejąca
-  przekrój poprzeczny

372,11 rzędna zalomu niwelety



Skala pionowa 1:50  
Skala pozioma 1:500  
PP=264,00

RZĘDNE NIWELETY KRAWĘŻNIKA	270.96 270.91 270.81 270.70 270.63 270.54 270.32 270.12 269.89 269.67 269.51 269.37 269.20 269.18 269.12 269.12 268.99 268.94 268.71 268.57 268.54 268.49 268.39 268.38 268.37 268.34 268.29 268.28 268.22 268.21 268.16 268.03 267.93 267.92 267.90 267.86 267.86 267.86 267.85 267.84 267.82 267.80 267.77 267.66
ELEMENTY NIWELETY KRAWĘŻNIKA	g=30,8706[g]; R=40,00 m; W=1,21 m; To=9,89 m; L=19,40 m; g=14,2604[g]; R=100,00 m; W=0,63 m; To=11,25 m; L=22,40 m; L=3,62 m; L=14,14 m; L=18,87 m; L=74,08 m; g=15,4713[g]; R=200,00 m; W=1,49 m; To=24,42 m; L=48,60 m;
RZĘDNE TERENU (KRAWĘDZ JEZDNI)	270.96 270.91 270.81 270.78 270.70 270.67 270.65 270.63 270.54 270.32 270.12 269.89 269.67 269.51 269.37 269.20 269.18 269.12 269.12 268.99 268.94 268.71 268.57 268.54 268.49 268.39 268.38 268.37 268.34 268.29 268.28 268.22 268.21 268.16 268.03 267.93 267.92 267.90 267.86 267.86 267.86 267.85 267.84 267.82 267.80 267.77 267.66
ELEMENTY TRASY W PLANIE	
ODLEGŁOŚCI	0.00 3.08 3.62 8.02 14.67 16.18 17.76 18.04 23.64 30.00 30.03 40.00 52.93 53.00 56.03 60.70 60.77 67.17 67.45 78.43 88.20 88.43 91.43 97.21 97.30 7.87 21.12 21.18 26.56 26.58 28.09 34.78 35.13 36.37 45.63 45.67 46.00 50.30 50.30 53.29 53.31 64.86 65.37 65.49 68.74 78.75 78.84 78.96 81.36 81.36 82.39 85.52 86.74
KILOMETRY I HEKTOMETRY	0 0 1 2

**MK**  
**BIURO INŻYNIERSKIE MK Spółka Jawna**  
tel.(033) 876 28 72 M. Krawczyk, K. Strzeżyk  
500 107 084 ul.Unii Europejskiej 10/88.1  
504 078 174 e - mail: biuromk@onet.pl 32-602 OŚWIĘCIM

inwestor: Urząd Miasta Imielin  
ul. Imielińska 81  
41-407 Imielin

adres inwestycji: Imielin, ul. Wyzwolenia

faza projektu: PROJEKT ARCHITEKTONICZNO-BUDOWLANY

temat projektu: Przebudowa ul. Wyzwolenia w Imielinie w zakresie: budowy chodnika, przebudowy zjazdów, przebudowy stacji telekomunikacyjnej, przebudowy muru oporowego w ramach zadania inwestycyjnego pn. "Budowa chodnika wraz z murem oporowym wzdłuż ul. Wyzwolenia w Imielinie"

tytuł rysunku: PROFIL PODŁUŻNY

projektował: /branża drogowa/ inż. Krzysztof Strzeżyk nr upr. SLK/1553/PW00/07 podpis:  
opracowała: /branża drogowa/ mgr inż. Barbara Francuz podpis:

data: VII.2014r. skala: 1:50/500 nr rysunku: 2