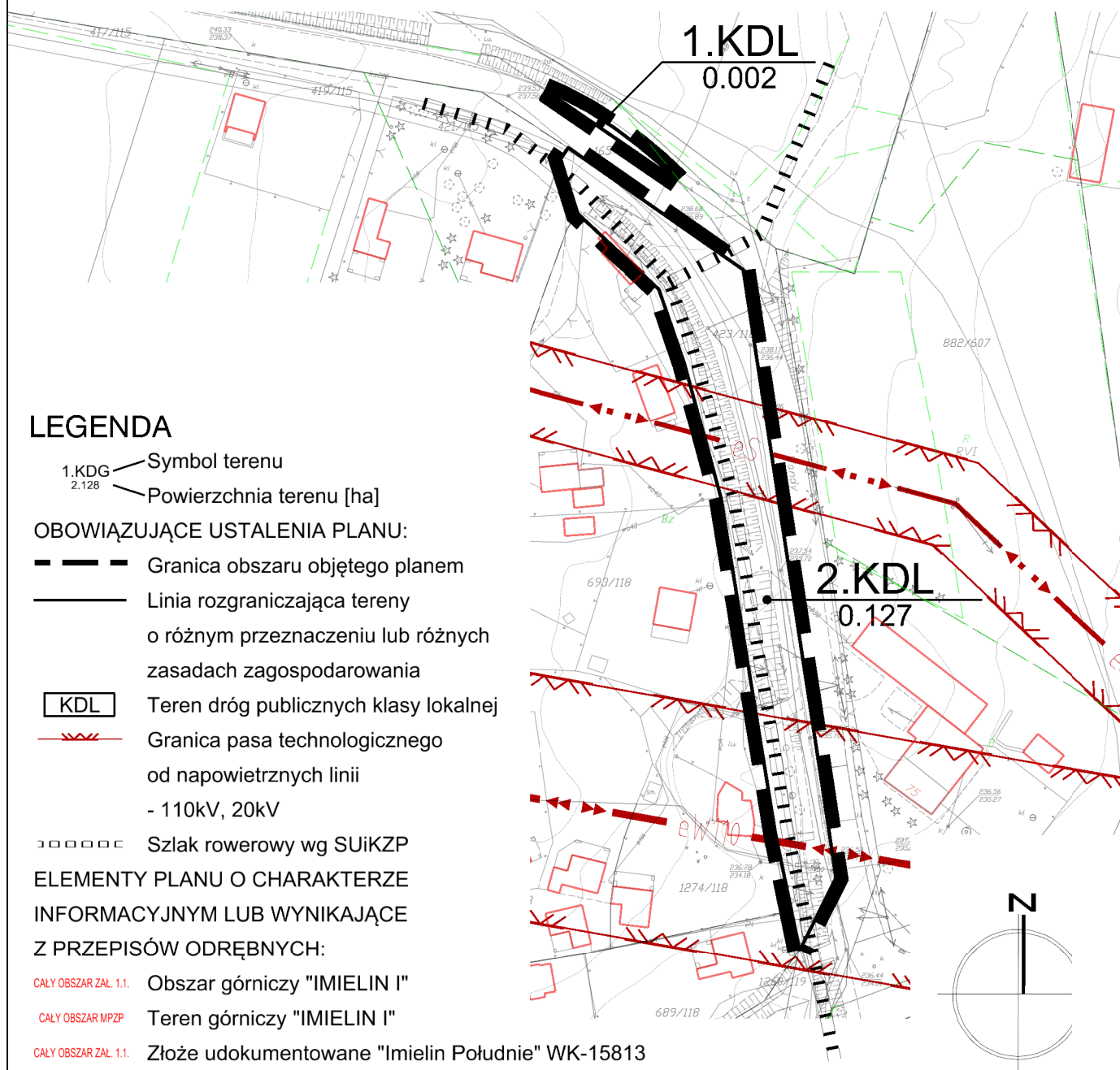


Miejscowy plan zagospodarowania przestrzennego miasta Imielin dla obszaru „JAMNICE” - część B



LEGENDA

- 1.KDG — Symbol terenu
- 2.128 — Powierzchnia terenu [ha]

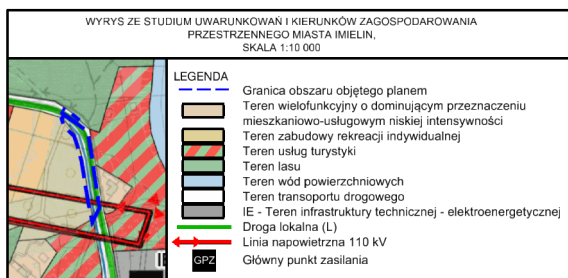
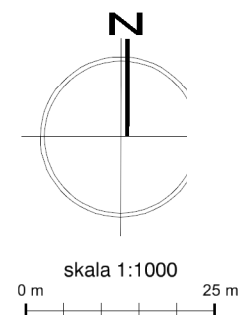
OBOWIĄZUJĄCE USTALENIA PLANU:

- Granica obszaru objętego planem
- Linia rozgraniczająca tereny o różnym przeznaczeniu lub różnych zasadach zagospodarowania
- KDL** Teren dróg publicznych klasy lokalnej
- Granica pasa technologicznego od napowietrznych linii - 110kV, 20kV

□ □ □ □ □ Szlak rowerowy wg SUIKZP

ELEMENTY PLANU O CHARAKTERZE INFORMACYJNYM LUB WYNIKAJĄCE Z PRZEPISÓW ODREBNYCH:

- CAŁY OBSZAR ZAŁ. 1.1.** Obszar górniczy "IMIELIN I"
- CAŁY OBSZAR MPZP** Teren górniczy "IMIELIN I"
- CAŁY OBSZAR ZAŁ. 1.1.** Złoże udokumentowane "Imielin Południe" WK-15813
- CAŁY OBSZAR MPZP** Główny zbiornik wód podziemnych GZWP Nr 452 - Zbiornik Chrzanów
- eW110** Sieć napowietrzna wysokiego napięcia - 110kV
- eS** Sieć napowietrzna średniego napięcia - 20kV



ul. Strzegomska 42 j / 14, 53-611 Wrocław, Polska
 www.geoplan.com.pl, email: info@geoplan.com.pl
 tel/fax: (+48) 71/3590509, kom. 0501475117
 NIP 8981635959, REGON 932773864

INWESTOR:	URZĄD MIASTA IMIELIN, ul. Imielińska 81, 41-407 Imielin
TEMAT:	Miejscowy plan zagospodarowania przestrzennego miasta Imielin dla obszaru „JAMNICE” - część B
RYСУNEK:	Rysunek planu, zał. nr 1.1. do Uchwały Nr ... Rady Miasta Imielin z dnia ... 2021 r.
ZESPÓŁ AUTORSKI:	mgr inż. Adrian Luszka - nr upr. Z-381/KW/247/2014 - główny projektant mgr inż. Katarzyna Matusiak - projektant mgr inż. Maciej Nizborski - projektant mgr Tomasz Miłowski - spec. z zakresu ochrony środowiska mgr inż. Ewa Smolińska - asystent projektanta
SKALA:	1:1000
DATA:	marzec 2021 r.