

-projekt-

UCHWAŁA Nr
Rady Miasta Imielin
z dnia

w sprawie wyrażenia zgody na zawarcie kolejnej umowy dzierżawy na czas oznaczony do 3 lat, dla nieruchomości położonej przy ul. Satelickiej ul. Kamiennej oraz w rejonie ul. Wyzwolenia w Imielinie.

Na podstawie art. 18 ust. 2 pkt 9 lit. „a” ustawy z dnia 8 marca 1990 r. o samorządzie gminnym (j.t. Dz. U. 2018. 994 z późn. zm.) Rada Miasta Imielin

u c h w a l a :

§ 1

Wyraża się zgodę na zawarcie kolejnej umowy dzierżawy, na czas oznaczony do 3 lat dla następujących nieruchomości położonych w Imielinie :

- 1) przy ul. Satelickiej obejmującą działkę nr 957/10 o pow. 23440 m², działkę nr 956/10 o pow. 3126 m², działkę nr 958/10 o pow. 27114 m² zapisane w księdze wieczystej nr KA1L/00017765/5.
- 2) przy ul. Satelickiej obejmującą działkę nr 915/1 o pow. 16772 m² zapisaną w księdze wieczystej nr KA1L/00021800/4.
- 3) przy ul. Kamiennej obejmującą część działki nr 189 o pow. 220 m² zapisaną w księdze wieczystej nr KA1L/00017762/4
- 4) w rejonie ul. Wyzwolenia obejmującą część działki nr 942/68 o pow. 10023 m² zapisaną w księdze wieczystej nr KA1L/00018207/3.

§ 2

Wykonanie uchwały powierza się Burmistrzowi Miasta.

§ 3

Uchwała wchodzi w życie z dniem podjęcia.

Wnosi : Burmistrz Miasta

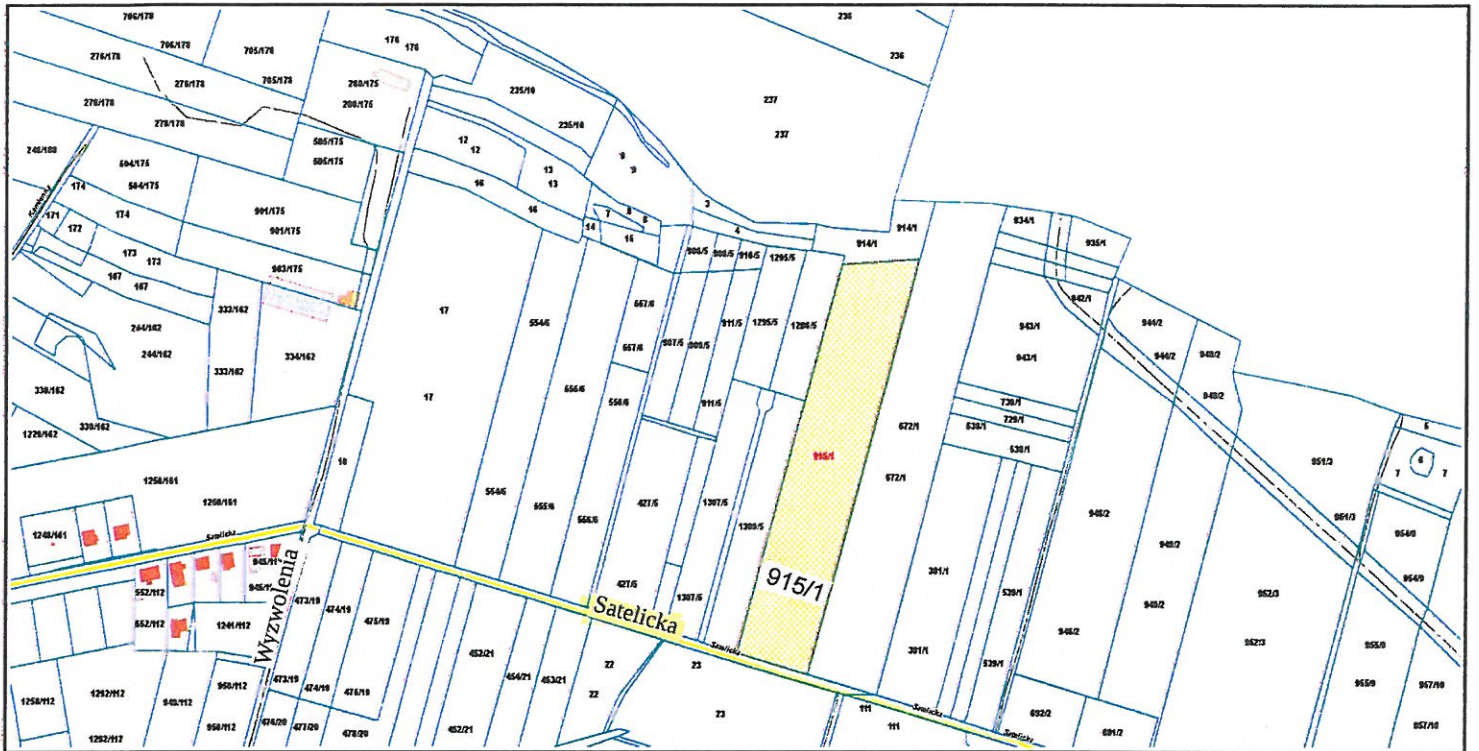
BURMISTRZ MIASTA
IMIELIN

mgr inż. Jan Stawiedacz

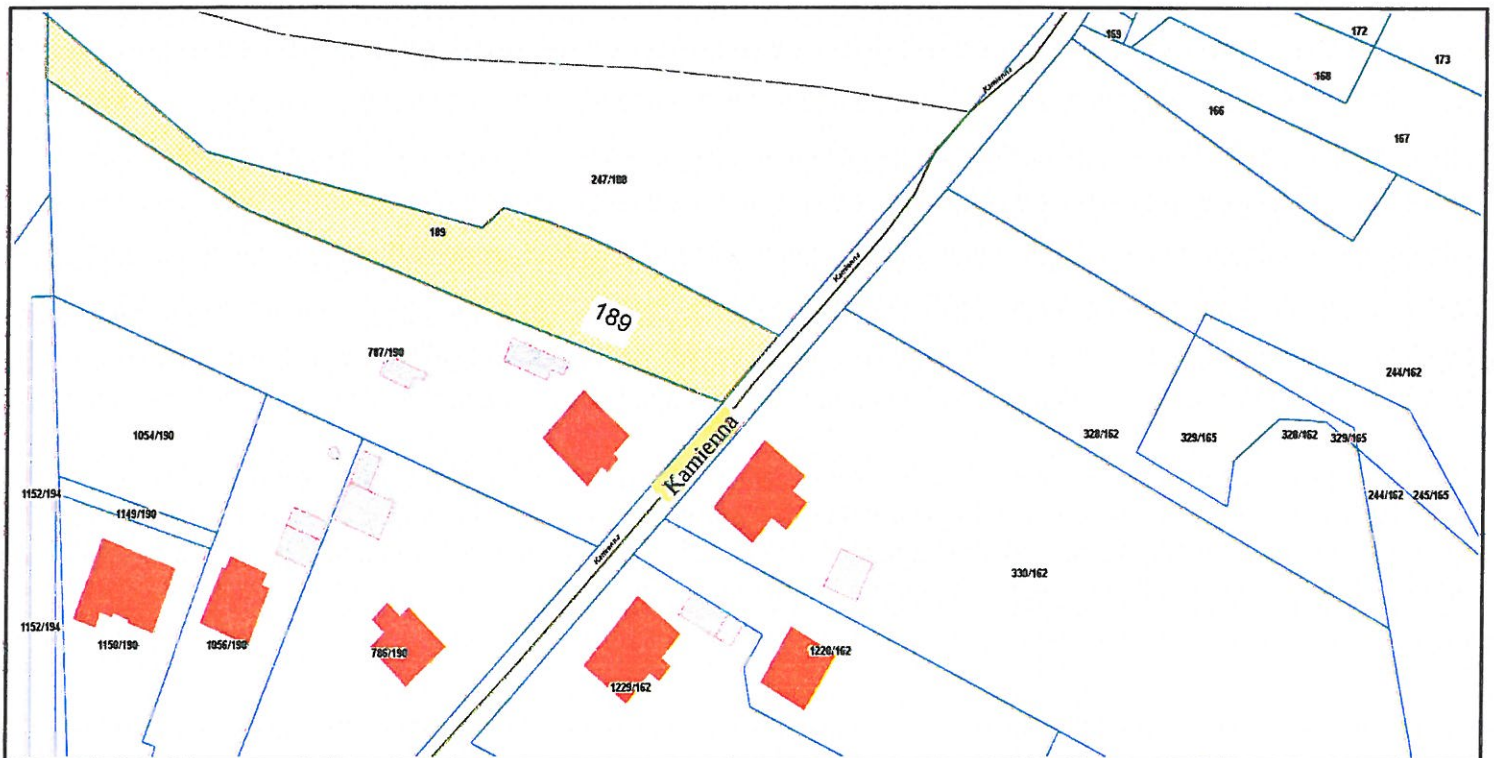
Radca Prawny

Damian Kordek

działka nr 915/1 położona przy ul. Satelickiej



cz. działki nr 189 położonej przy ul. Kamiennej



Uzasadnienie

Do projektu uchwały w sprawie wyrażenia zgody na zawarcie kolejnej umowy dzierżawy na czas oznaczony do 3 lat, dla nieruchomości położonej przy ul. Satelickiej, ul. Kamiennej oraz w rejonie ul. Wyzwolenia w Imielinie.

Zgodnie z art. 18 ust. 2 pkt 9 lit. „a” ustawy o samorządzie gminnym do kompetencji Rady Miasta należy podejmowanie uchwał gdy dzierżawcy po umowie zawartej na czas do 3 lat chcą zawrzeć kolejne umowy, których przedmiotem jest ta sama nieruchomość. O przedłużeniu umowy dzierżawy na działki nr 957/10, 958/10, 956/10 położone przy ul. Satelickiej zwrócili się Państwo Agata i Piotr Jochemczyk.

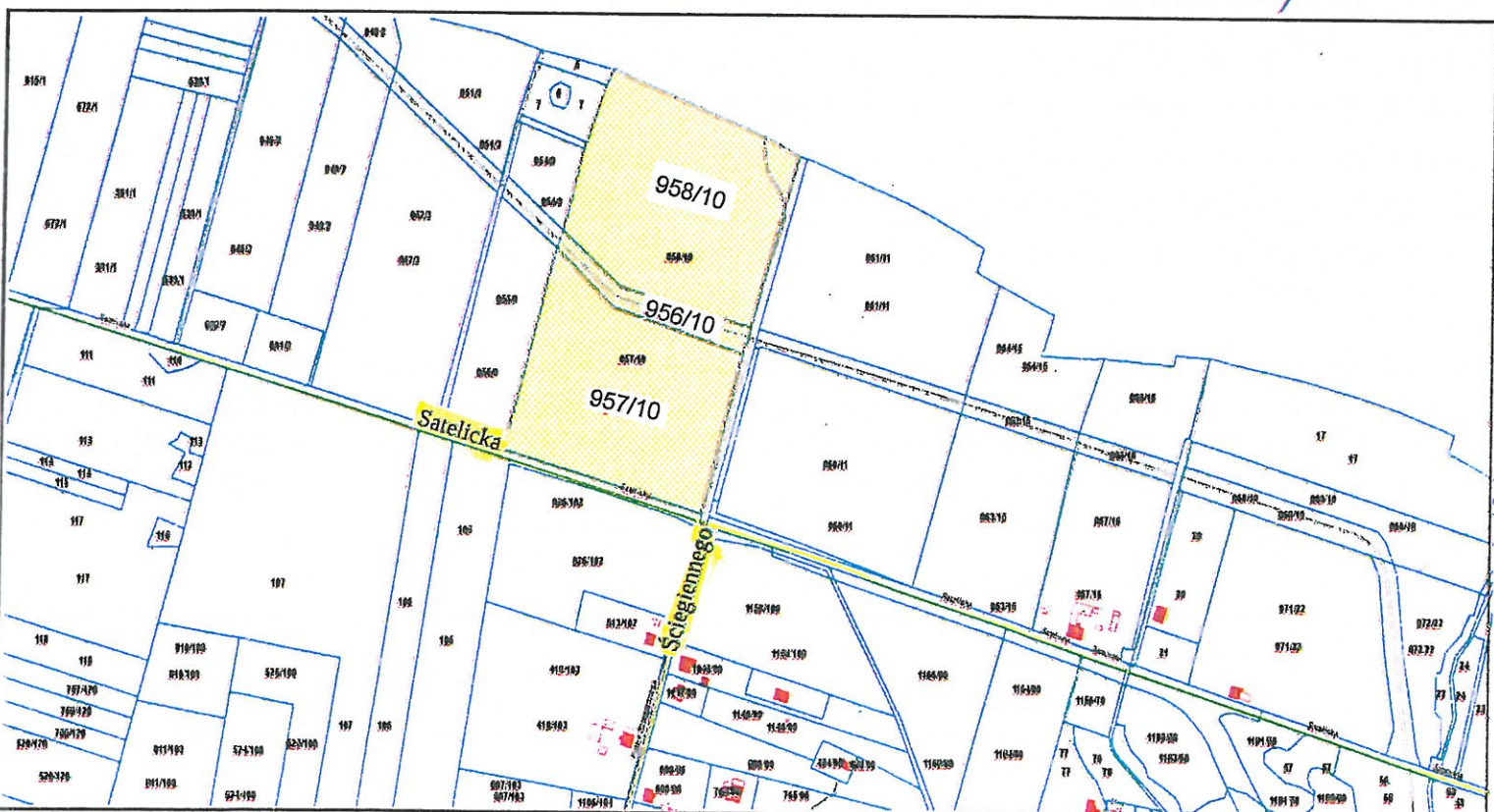
Pani Grażyna Martowska zwróciła się o przedłużenie umowy na działkę nr 915/1 położoną przy ul. Satelickiej oraz część działki nr 942/68 położoną w rejonie ul. Wyzwolenia.

Zaś Pan Michał Niejadlik zwrócił się o przedłużenie umowy dzierżawy na część działki nr 189 położonej przy ul. Kamiennej.

Z uwagi na fakt, iż obecni dzierżawcy wyrażali gotowość zawarcia umowy, należy rozważyć możliwość ponownego zwarcia kolejnej umowy.

Działki nr : 957/10, 958/10, 956/10 położone przy ul. Satelickiej

KIEROWNIK
Referatu Gospodarki
Przestrzennej i Geodezji
mgr inż. arch. Magdalena Kryczie



cz. działki nr 942/68 położona w rejonie ul. Wyzwolenia

