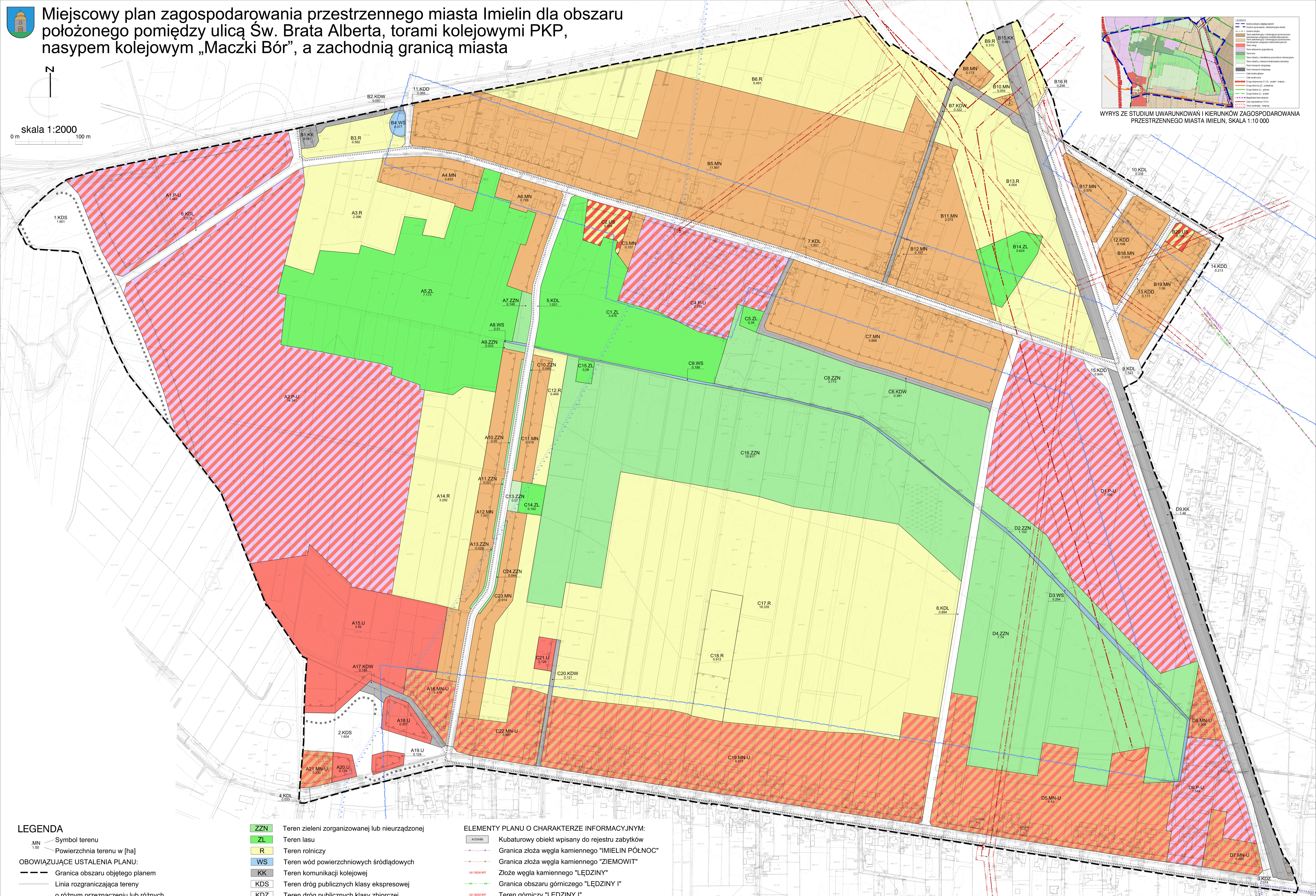
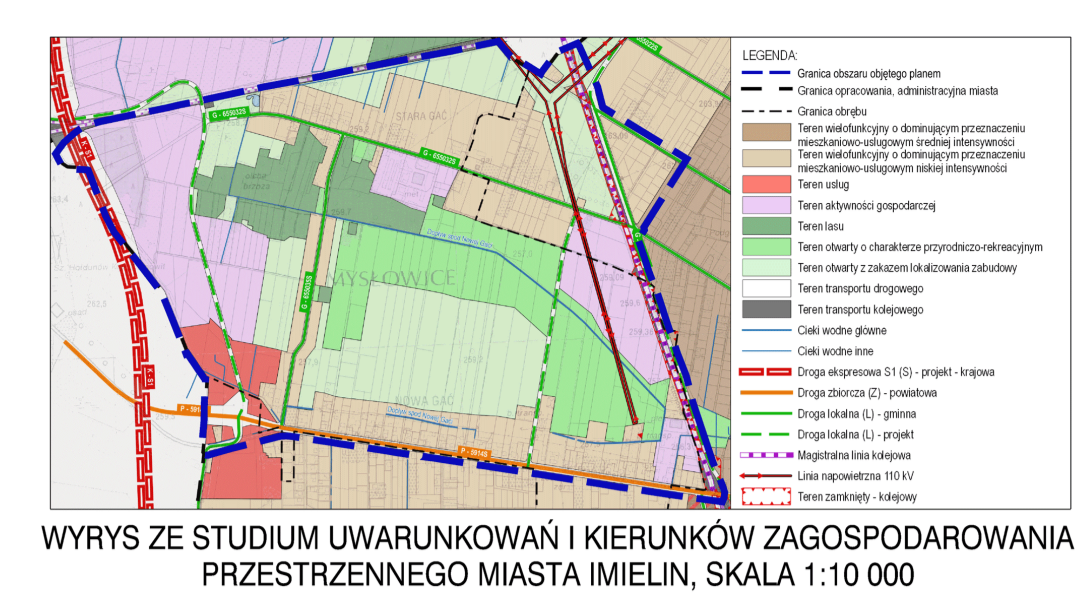
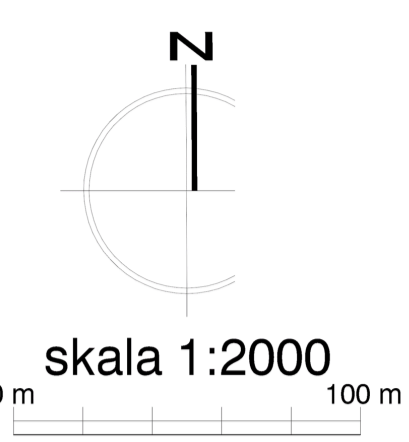


Miejscowy plan zagospodarowania przestrzennego miasta Imielin dla obszaru położonego pomiędzy ulicą Św. Brata Alberta, torami kolejowymi PKP, nasypem kolejowym „Maczki Bór”, a zachodnią granicą miasta



LEGENDA

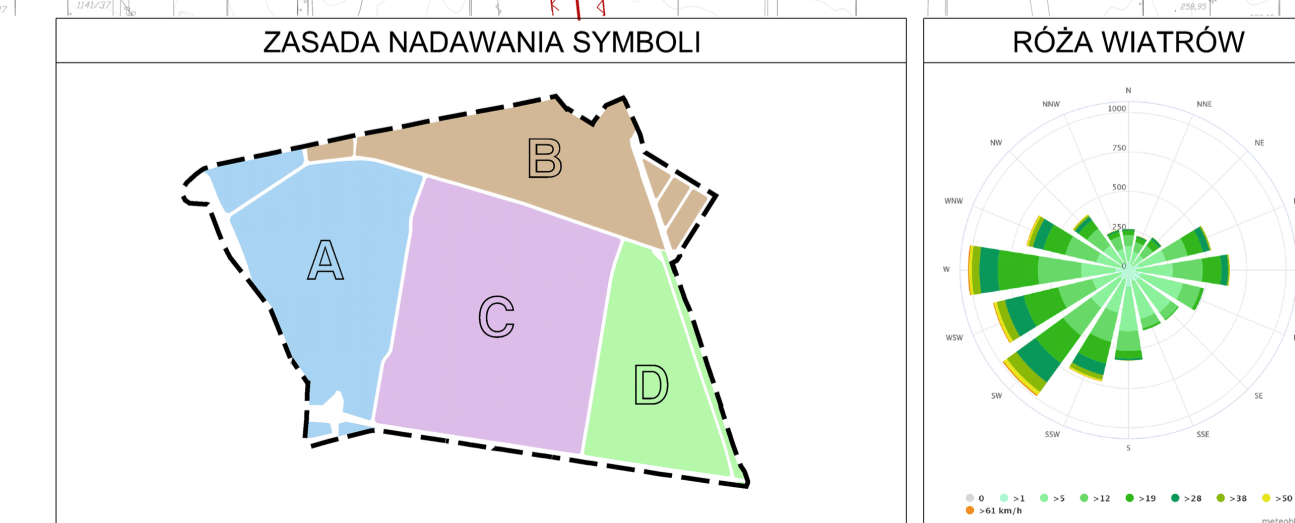
MN	Symbol terenu
150	Powierzchnia terenu w [ha]
OBOWIĄZUJĄCE USTALENIA PLANU:	
---	Granica obszaru objętego planem
---	Linia rozgraniczająca tereny o różnym przeznaczeniu lub różnych zasadach zagospodarowania
---	Nieprzekraczalna linia zabudowy
MN	Teren zabudowy mieszkaniowej jednorodzinnej
MN-U	Teren zabudowy mieszkaniowej jednorodzinnej lub usługowej
U	Teren zabudowy usługowej
P-U	Teren obiektów produkcyjnych, składów i magazynów lub zabudowy usługowej
US	Teren usług sportu i rekreacji

ZZN	Teren zieleni zorganizowanej lub nieurządzonej
ZL	Teren lasu
R	Teren rolniczy
WS	Teren wód powierzchniowych śródlądowych
KK	Teren komunikacji kolejowej
KDS	Teren dróg publicznych klasy ekspresowej
KDZ	Teren dróg publicznych klasy zbiorczej
KDL	Teren dróg publicznych klasy lokalnej
KDD	Teren dróg publicznych klasy dojazdowej
KDW	Teren dróg wewnętrznych
	Kubaturowy obiekt chroniony prawem miejscowym przewidziany do wpisania do gminnej ewidencji zabytków
	Granica pasa technologicznego od linii elektroenergetycznych - 110kV i 20kV
	Szlak rowerowy - wg SUIKZP

ELEMENTY PLANU O CHARAKTERZE INFORMACYJNYM:

	Kubaturowy obiekt wpisany do rejestru zabytków
	Granica złoża węgla kamiennego "IMIELIN PÓŁNOC"
	Granica złoża węgla kamiennego "ZIEMOWIT"
	Złoże węgla kamiennego "ŁĘDZINY"
	Granica obszaru górniczego "ŁĘDZINY I"
	Teren górniczy "ŁĘDZINY I"
	Granica głównego zbiornika wód podziemnych GZWP Nr 452 - Zbiornik Chrzańów
	Drugi serwisowe w liniach rozgraniczających drogi ekspresowej S1 - przewidziane do przejścia przez miasto Imielin
	Szlak rowerowy im. ks. Jana Kudery
	Sieć napowietrzna wysokiego napięcia - 110kV
	Sieć napowietrzna średniego napięcia - 20kV

	Słupowa stacja trafo
	Wnętrzowa stacja trafo
	Granica obszaru aglomeracji Imielin



GEOPLAN
ul. Strzegomska 42, 53-611 Wrocław, Polska
www.geoportal.pl

INWESTOR: URZĄD MIASTA IMIELIN, ul. Imielńska 81, 41-407 Imielin

TEMAT: Miejscowy plan zagospodarowania przestrzennego miasta Imielin dla obszaru położonego pomiędzy ulicą Św. Brata Alberta, torami kolejowymi PKP, nasypem kolejowym „Maczki Bór”, a zachodnią granicą miasta.

RYSYNEK: Rysunek planu, zbl. nr 1, do Uchwały Nr .../2018 Rady Miasta Imielin z dnia ... 2018r.

ZESPÓŁ AUTORSKI: mgr inż. Adrian Luchta - mgr. 2.381.NW/2017/2014 - główny projektant
mgr inż. Katarzyna Malusiak - projektant
mgr inż. Maciej Miłoborski - projektant
mgr inż. Tomasz Mikowski - spec. z zakresu ochrony środowiska
mgr inż. Ewa Smolinska - asystent projektanta

SKALA: 1:2000 (pom. 1:1000) DATA: wrzesień 2017r.