

**UCHWAŁA NR XXXVII/231/2017
RADY MIASTA IMIELIN**

z dnia 29 listopada 2017 r.

w sprawie określenia wzorów formularzy dla podatku od nieruchomości, rolnego i leśnego

Na podstawie art.18 ust.2 pkt 15, art. 40 ust. 1, art. 42 ustawy z dnia 8 marca 1990 roku o samorządzie gminnym (tekst jednolity Dz. U. z 2017 roku, poz. 1875), w związku z art. 6a ust. 11 ustawy z dnia 15 listopada 1984r. o podatku rolnym (tekst jednolity Dz. U. z 2017 roku, poz. 1892), art. 6 ust. 9 ustawy z dnia 30 października 2002 roku o podatku leśnym (tekst jednolity Dz. U. z 2017 roku, poz. 1821) oraz art. 6 ust. 13 ustawy z dnia 12 stycznia 1991 roku o podatkach i opłatach lokalnych (tekst jednolity Dz. U. z 2017 roku, poz. 1785)

**Rada Miasta Imielin
uchwała:**

§ 1.

Określa się następujące wzory formularzy dla podatku od nieruchomości, rolnego i leśnego:

- 1)informacja o nieruchomości, obiektach budowlanych, o gruntach i lasach, zgodnie z załącznikiem nr 1 do niniejszej uchwały,
- 2)deklaracja na podatek od nieruchomości, zgodnie z załącznikiem nr 2 do niniejszej uchwały,
- 3)deklaracja na podatek rolny, zgodnie z załącznikiem nr 3 do niniejszej uchwały,
- 4)deklaracja na podatek leśny, zgodnie z załącznikiem nr 4 do niniejszej uchwały.

§ 2.

Wykonanie uchwały powierza się Burmistrzowi Miasta Imielin.

§ 3.

Traci moc uchwała Nr XIII/86/2015 Rady Miasta Imielin z dnia 25 listopada 2015 roku w sprawie określenia wzorów formularzy dla podatku od nieruchomości, rolnego i leśnego oraz uchwała Nr XV/105/2016 Rady Miasta Imielin z dnia 27 stycznia 2016 r. w sprawie zmiany Uchwały Nr XIII/86/2015 Rady Miasta Imielin z dnia 25 listopada 2015 roku w sprawie określenia wzorów formularzy dla podatku od nieruchomości, rolnego i leśnego.


§ 4.

1. Uchwała wchodzi w życie po upływie 14 dni od dnia ogłoszenia w Dzienniku Urzędowym Województwa Śląskiego.

2. Uchwała zostanie podana do publicznej wiadomości w sposób zwyczajowo przyjęty na terenie miasta.

Przewodniczący Rady Miasta

Imielin



Tomasz Lamik

RADCA PRAWNY

mgr Jacek Jędryczka
(Kt - 1875)

Załącznik Nr 1 do Uchwały Nr XXXVII/231/2017
Rady Miasta Imielin
z dnia 29 listopada 2017 r.

INFORMACJA O NIERUCHOMOŚCI, OBIEKTACH BUDOWLANYCH, O GRUNTACH I LASACH

Podstawa prawna	Ustawa z dnia 12 stycznia 1991 r. o podatkach i opłatach lokalnych (tekst jedn.: Dz. U. z 2017r., poz.1785). Ustawa z dnia 15 listopada 1984 r. o podatku rolnym (tekst jedn.: Dz. U. z 2017r., poz. 1892). Ustawa z dnia 30 października 2002 r. o podatku leśnym (tekst jedn.: Dz. U. z 2017 r. poz. 1821).	
Składający	Formularz przeznaczony dla osób fizycznych będących właścicielami, posiadaczami samoistnymi, użytkownikami wieczystymi, posiadaczami nieruchomości lub ich części albo obiektów budowlanych lub ich części, gruntów i lasów a także użytkownikami wieczystymi, posiadaczami nieruchomości lub ich części albo obiektów budowlanych lub ich części, gruntów i lasów stanowiących własność Skarbu Państwa lub jednostki samorządu terytorialnego.	
Termin składania	W terminie 14 dni od zaistnienia okoliczności mających wpływ na powstanie, zmianę bądź wygaśnięcie obowiązku podatkowego	
A. ORGAN PODATKOWY		
Burmistrz Miasta Imielin ul. Imielińska 81, 41-407 Imielin		
B. DANE IDENTYFIKACYJNE SKŁADAJĄCEGO INFORMACJĘ		
2. Rodzaj własności, posiadania (zaznaczyć właściwą kratkę) <input type="checkbox"/> 1. właściciel <input type="checkbox"/> 2. współwłaściciel <input type="checkbox"/> 3. posiadacz <input type="checkbox"/> 4. współposiadacz <input type="checkbox"/> 5. inny (jaki)		
3. Nazwisko, pierwsze imię, data urodzenia		
4. Imię ojca, imię matki		
5. Numer PESEL		6. NIP, REGON, PKD
C. ADRES SIEDZIBY/ADRES ZAMIESZKANIA		
7. Kraj	8. Województwo	9. Powiat
10. Gmina	11. Ulica	12. Nr domu/ Nr lokalu
13. Miejscowość	14. Kod pocztowy	15. Poczta
D. DANE IDENTYFIKACYJNE SKŁADAJĄCEGO INFORMACJĘ		
16. Rodzaj własności, posiadania (zaznaczyć właściwą kratkę) <input type="checkbox"/> 1. właściciel <input type="checkbox"/> 2. współwłaściciel <input type="checkbox"/> 3. posiadacz <input type="checkbox"/> 4. współposiadacz <input type="checkbox"/> 5. inny (jaki)		
17. Nazwisko, pierwsze imię, data urodzenia		
18. Imię ojca, imię matki		
19. Numer PESEL		20. NIP, REGON, PKD
E. ADRES SIEDZIBY/ADRES ZAMIESZKANIA		
21. Kraj	22. Województwo	23. Powiat
24. Gmina	25. Ulica	26. Nr domu/ Nr lokalu

27. Miejscowość	28. Kod pocztowy	29. Poczta
-----------------	------------------	------------

F. DANE DOTYCZĄCE NIERUCHOMOŚCI

30. Miejsce (adres/y) położenia nieruchomości

31. Numer/y działek

Według stanu na dzień:

G. PODATEK OD NIERUCHOMOŚCI

1. GRUNTY:		Powierzchnia gruntów
a) związane z prowadzeniem działalności gospodarczej, bez względu na sposób zakwalifikowania w ewidencji gruntów i budynków.	 m ²
b) pod wodami powierzchniowymi stojącymi lub wodami powierzchniowymi płynącymi jezior i zbiorników sztucznych		Powierzchnia gruntów ha
c) pozostałe, w tym zajęte na prowadzenie odpłatnej statutowej działalności pożytku publicznego przez organizacje pożytku publicznego (oznaczone symbolami: B, Ba, Bi, Bp, Bz, K, dr, Tk, Tp i inne).		Powierzchnia gruntów m ²
d) niezabudowane objęte obszarem rewitalizacji, o którym mowa w ustawie z dnia 9 października 2015 r. o rewitalizacji (t.j. Dz. U. z 2017 r., poz. 1023) i położonych na terenach, dla których miejscowy plan zagospodarowania przestrzennego przewiduje przeznaczenie pod zabudowę mieszkaniową, usługową albo zabudowę o przeznaczeniu mieszanym obejmującym wyłącznie te rodzaje zabudowy, jeżeli od dnia wejścia w życie tego planu w odniesieniu do tych gruntów upłynął okres 4 lat, a w tym czasie nie zakończono budowy zgodnie z przepisami prawa budowlanego.		Powierzchnia gruntów m ²
2. BUDOWLE LUB ICH CZĘŚCI ZWIĄZANE Z PROWADZENIEM DZIAŁALNOŚCI GOSPODARCZEJ (Wartość ustalona dla celów amortyzacji)		Podstawa opodatkowania z dokładnością do 1 zł zł
3. BUDYNKI MIESZKALNE LUB ICH CZĘŚCI		
W tym: Kondygnacje o wysokości 1,40 do 2,20 m		Powierzchnia użytkowa m ²
Kondygnacje o wysokości powyżej 2,20 m		Powierzchnia użytkowa m ²
4. BUDYNKI MIESZKALNE LUB ICH CZĘŚCI ZWIĄZANE Z PROWADZENIEM DZIAŁALNOŚCI GOSPODARCZEJ		
W tym: Kondygnacje o wysokości 1,40 do 2,20 m		Powierzchnia użytkowa m ²
Kondygnacje o wysokości powyżej 2,20 m		Powierzchnia użytkowa m ²
5. BUDYNKI POZOSTAŁE LUB ICH CZĘŚCI ZWIĄZANE Z PROWADZENIEM DZIAŁALNOŚCI GOSPODARCZEJ		
W tym: Kondygnacje o wysokości 1,40 do 2,20 m		Powierzchnia użytkowa m ²
Kondygnacje o wysokości powyżej 2,20 m		Powierzchnia użytkowa m ²
6. BUDYNKI LUB ICH CZĘŚCI ZAJĘTE NA PROWADZENIE DZIAŁALNOŚCI GOSPODARCZEJ W ZAKRESIE OBROTU KWALIFIKOWANYM MATERIAŁEM SIEWNYM		
W tym: Kondygnacje o wysokości 1,40 do 2,20 m		Powierzchnia użytkowa m ²
Kondygnacje o wysokości powyżej 2,20 m		Powierzchnia użytkowa m ²
7. BUDYNKI LUB ICH CZĘŚCI ZWIĄZANE Z UDZIELANIEM ŚWIADCZEŃ ZDROWOTNYCH W ROZUMIENIU PRZEPISÓW O DZIAŁALNOŚCI LECZNICZEJ, ZAJĘTE PRZEZ PODMIOTY UDZIELAJĄCE TYCH ŚWIADCZEŃ		
W tym: Kondygnacje o wysokości 1,40 do 2,20 m		Powierzchnia użytkowa m ²

	Kondygnacje o wysokości powyżej 2,20 m	Powierzchnia użytkowa m ²
8.	BUDYNKI POZOSTAŁE LUB ICH CZĘŚCI, W TYM ZAJĘTE NA PROWADZENIE ODPLATNEJ STATUTOWEJ DZIAŁALNOŚCI POŻYTKU PUBLICZNEGO	
	W tym: Kondygnacje o wysokości 1,40 do 2,20 m	Powierzchnia użytkowa m ²
	Kondygnacje o wysokości powyżej 2,20 m	Powierzchnia użytkowa m ²
9. INFORMACJA O PRZEDMIOTACH ZWOLNIONYCH (podać powierzchnię lub wartość budowy oraz przepis prawa z którego wynika zwolnienie).		

H. PODATEK ROLNY

1. DANE DOTYCZĄCE PRZEDMIOTU OPODATKOWANIA włącznie z gruntami zwolnionymi (Powierzchnia gruntu w ha fizycznych do czterech miejsc po przecinku)

Klasy użytków wynikające z ewidencji gruntów i budynków	Grunty orne – R	Sady- S	Łąki i pastwiska Ł, Ps	Grunty zadrzewione i zakrzewione na użytkach rolnych	Grunty rolne zabudowane
I					
II					
III					
III a					
III b					
IV					
IV a					
IV b					
V					
VI					
Grunty pod stawami - Wsr:					
a) Grunty pod stawami zarybionymi (łososiem, trocią, głowacią, palią i pstrągiem)					
b) Grunty pod stawami zarybionymi innymi gatunkami ryb					
c) Grunty pod stawami niezarybionymi					
Rowy - W					
OGÓŁEM POWIERZCHNIA GRUNTÓW					
2. INFORMACJA O PRZEDMIOTACH ZWOLNIONYCH (podać rodzaj, klasę i powierzchnię gruntów zwolnionych oraz przepis prawa z którego wynika zwolnienie).					

I. PODATEK LEŚNY

1. DANE DOTYCZĄCE PRZEDMIOTU OPODATKOWANIA z wyjątkiem zwolnionych. (Powierzchnia lasu w hektarach fizycznych wynikająca z ewidencji gruntów i budynków).

I. Lasy wchodzące w skład rezerwatów przyrody i parków narodowych	
II. Lasy pozostałe - Ls	
OGÓŁEM POWIERZCHNIA GRUNTÓW	

2. INFORMACJA O PRZEDMIOTACH ZWOLNIONYCH (podać powierzchnię lasu oraz przepis prawa z którego wynika zwolnienie).


J. DATA I PODPIS PODATNIKA / OSOBY REPREZENTUJĄCEJ PODATNIKA

Data i podpis składającego informację.

Numer telefonu*

K. ADNOTACJE ORGANU PODATKOWEGO


* Informacja nieobowiązkowa

PRZEWODNICZĄCY
Rady Miasta Imielin

mgr inż. Tomasz Lamik

E. DANE DOTYCZĄCE PRZEDMIOTÓW OPODATKOWANIA				
	Rodzaj przedmiotu	Podstawa opodatkowania	Stawka podatku wynikająca z Uchwały Rady Miasta	Kwota podatku (zł, gr)
1.	GRUNTY :	Powierzchnia gruntów		
	a) związane z prowadzeniem działalności gospodarczej bez względu na sposób zakwalifikowania w ewidencji gruntów i budynków m ²		
	b) pod wodami powierzchniowymi stojącymi lub wodami powierzchniowymi płynącymi jezior i zbiorników sztucznych - od 1 ha powierzchni ha		
	c) pozostałe w tym zajęte na prowadzenie odpłatnej statutowej działalności pożytku publicznego przez organizacje pożytku publicznego.	Powierzchnia gruntów m ²		
	d) niezabudowane objęte obszarem rewitalizacji, o którym mowa w ustawie z dnia 9 października 2015 r. o rewitalizacji (t.j. Dz. U. z 2017 r., poz. 1023) i położonych na terenach, dla których miejscowy plan zagospodarowania przestrzennego przewiduje przeznaczenie pod zabudowę mieszkaniową, usługową albo zabudowę o przeznaczeniu mieszanym obejmującym wyłącznie te rodzaje zabudowy, jeżeli od dnia wejścia w życie tego planu w odniesieniu do tych gruntów upłynął okres 4 lat, a w tym czasie nie zakończono budowy zgodnie z przepisami prawa budowlanego	Powierzchnia gruntów m ²		
2.	BUDOWLE LUB ICH CZĘŚCI ZWIĄZANE Z PROWADZENIEM DZIAŁALNOŚCI GOSPODARCZEJ (Wartość ustalona do celów amortyzacji)	Podstawa opodatkowania z dokładnością do 1zł zł	2%	
3.	BUDOWLE LUB ICH CZĘŚCI ZWIĄZANE Z PROWADZENIEM DZIAŁALNOŚCI GOSPODARCZEJ wykorzystywanych na potrzeby zbiorowego odprowadzania ścieków w rozumieniu ustawy z dnia 7 czerwca 2001 roku o zbiorowym zaopatrzeniu w wodę i zbiorowym odprowadzaniu ścieków (t.j. Dz. U. z 2017 roku, poz. 382) - od ich wartości określonej na podstawie art. 4 ust. 1 pkt 3 i ust. 3-7 ustawy o podatkach i opłatach lokalnych (Wartość ustalona do celów amortyzacji)	Podstawa opodatkowania z dokładnością do 1zł zł	0,01%	
4.	BUDYNKI MIESZKALNE LUB ICH CZĘŚCI			
	W tym: Kondygnacje o wysokości 1,40 do 2,20 m	Powierzchnia użytkowa m ²		
	W tym: Kondygnacje o wysokości powyżej 2,20 m	Powierzchnia użytkowa m ²		
5.	BUDYNKI LUB ICH CZĘŚCI ZWIĄZANE Z PROWADZENIEM DZIAŁALNOŚCI GOSPODARCZEJ ORAZ BUDYNKI MIESZKALNE LUB ICH CZĘŚCI ZAJĘTYCH NA PROWADZENIE DZIAŁALNOŚCI GOSPODARCZEJ			
	W tym: Kondygnacje o wysokości 1,40 do 2,20 m	Powierzchnia użytkowa m ²		
	W tym: Kondygnacje o wysokości powyżej 2,20 m	Powierzchnia użytkowa m ²		

6.	BUDYNKI LUB ICH CZĘŚCI ZAJĘTE NA PROWADZENIE DZIAŁALNOŚCI GOSPODARCZEJ W ZAKRESIE OBROTU KWALIFIKOWANYM MATERIAŁEM SIEWNYM			
	W tym: Kondygnacje o wysokości 1,40 do 2,20 m	Powierzchnia użytkowa m ²		
	W tym: Kondygnacje o wysokości powyżej 2,20 m	Powierzchnia użytkowa m ²		
7.	BUDYNKI LUB ICH CZĘŚCI ZWIĄZANE Z UDZIELANIEM ŚWIADCZEŃ ZDROWOTNYCH W ROZUMIENIU PRZEPISÓW O DZIAŁALNOŚCI LECZNICZEJ ZAJĘTE PRZEZ PODMIOTY UDZIELAJĄCE TYCH ŚWIADCZEŃ			
	W tym: Kondygnacje o wysokości 1,40 do 2,20 m	Powierzchnia użytkowa m ²		
	W tym: Kondygnacje o wysokości powyżej 2,20 m	Powierzchnia użytkowa m ²		
8.	BUDYNKI POZOSTAŁE LUB ICH CZĘŚCI, W TYM ZAJĘTYCH NA PROWADZENIE ODPŁATNEJ STATUTOWEJ DZIAŁALNOŚCI POŻYTKU PUBLICZNEGO PRZEZ ORGANIZACJE POŻYTKU PUBLICZNEGO			
	W tym: Kondygnacje o wysokości 1,40 do 2,20 m	Powierzchnia użytkowa m ²		
	W tym: Kondygnacje o wysokości powyżej 2,20 m	Powierzchnia użytkowa m ²		
9.	ŁĄCZNA KWOTA PODATKU (w zaokrągleniu do pełnych złotych)			
10.	INFORMACJA O PRZEDMIOTACH ZWOLNIONYCH (należy podać powierzchnię lub wartość budowli oraz podstawę prawną zwolnienia)			
F. DATA I PODPIS PODATNIKA/OSOBY REPREZENTUJĄCEJ PODATNIKA				
Data wypełnienia (dzień-miesiąc-rok)		Pieczęć i podpis osoby reprezentującej podatnika	Pieczęć i podpis kierownika jednostki	
Numer telefonu*				
G. ADNOTACJE ORGANU PODATKOWEGO				
H.	Niniejsza deklaracja stanowi podstawę podjęcia czynności egzekucyjnych bez potrzeby wydawania decyzji określających wysokość zobowiązania podatkowego – zgodnie ustawą o postępowaniu egzekucyjnym w administracji (tekst jedn.: Dz. U. z 2017 roku, poz. 1201).			

*Informacja nieobowiązkowa

PRZEWODNICZĄCY
Rady Miasta Imielin

mgr inż. Tomasz Lamik

Pieczęć nagłówkowa podatnika

1. IDENTYFIKATOR PODATKOWY PODATNIKA (NIP,
PESEL)

DEKLARACJA NA PODATEK ROLNY NA ROK

Podstawa prawna	Ustawa z dnia 15 listopada 1984 roku o podatku rolnym (tekst jedn.: Dz. U. z 2017 r., poz. 1892).
Składający	Formularz przeznaczony dla osób prawnych, jednostek organizacyjnych w tym spółek nieposiadających osobowości prawnej będących właścicielami gruntów, posiadaczami samoistnymi gruntów, użytkownikami wieczystymi gruntów, posiadaczami gruntów stanowiących własność Skarbu Państwa lub jednostki samorządu terytorialnego oraz dla osób fizycznych będących współwłaścicielami lub współposiadaczami z osobami prawnymi lub z jednostkami organizacyjnymi, w tym spółkami nieposiadającymi osobowości prawnej.
Termin składania	Do 15 stycznia każdego roku podatkowego oraz w terminie 14 dni od zaistnienia okoliczności mających wpływ na powstanie, zmianę bądź wygaśnięcie obowiązku podatkowego lub zaistnienia zdarzenia mającego wpływ na wysokość podatku.

A. ORGAN PODATKOWY

1. Burmistrz Miasta Imielin 41-407 Imielin, ul. Imielińska 81

B. DANE IDENTYFIKACYJNE / DANE PERSONALNE

2. Rodzaj składającego deklarację (zaznaczyć właściwą kratkę)

1. osoba fizyczna 2. osoba prawna 3. jednostka organizacyjna
 4. spółka nieposiadająca osobowości prawnej

3. Rodzaj własności, posiadania (zaznaczyć właściwą kratkę)

1. właściciel 2. współwłaściciel 3. posiadacz 4. współposiadacz
 5. inny (jaki)

4. Miejsce (adres/y) położenia przedmiotów opodatkowania

5. Numery działek

6. Nazwa pełna/Nazwisko, pierwsze imię, data urodzenia

7. Nazwa skrócona/Imię ojca, imię matki

8. Identyfikator REGON/PKD

C. ADRES SIEDZIBY/ADRES ZAMIESZKANIA

9. Kraj	10. Województwo	11. Powiat
12. Gmina	13. Ulica	14. Nr domu/ Nr lokalu
15. Miejscowość	16. Kod pocztowy	17. Poczta

D. OKOLICZNOŚCI POWODUJĄCE KONIECZNOŚĆ ZŁOŻENIA DEKLARACJI

18. Okoliczności (zaznaczyć właściwą kratkę)

-
1. deklaracja roczna
-
2. korekta deklaracji rocznej

E. DANE DOTYCZĄCE PRZEDMIOTU OPODATKOWANIA (włącznie ze zwolnionymi)


Klasy użytków wynikające z ewidencji gruntów	Powierzchnia gruntów w ha fizycznych			Liczba hektarów przeliczeniowych	Stawka do obliczenia podatku rolnego	Kwota podatku
	Ogółem	Nie podlegające przeliczeniu na hektary przeliczeniowe	Podlegające przeliczeniu na hektary przeliczeniowe			
Grunty orne						
I						
II						
III						
III a						
III b						
IV a						
IV b						
V						
VI						
Sady						
I						
II						
III						
III a						
III b						
IV a						
IV b						
V						
VI						
Łąki i pastwiska						
I						
II						
III						
III a						
III b						
IV						
V						
VI						

Grunty rolne zabudowane						
I						
II						
III						
III a						
III b						
IV a						
IV b						
V						
VI						

Klasy użytków wynikające z ewidencji gruntów	Powierzchnia gruntów w ha fizycznych			Liczba hektarów przeliczeniowych	Stawka do obliczenia podatku rolnego	Kwota podatku rolnego
	Ogółem	Nie podlegające przeliczeniu na hektary przeliczeniowe	Podlegające przeliczeniu na hektary przeliczeniowe			
Grunty pod stawami zarybionymi łososiem, trocią, głowacią, palią i pstrągiem						
Grunty pod stawami zarybionymi innymi gatunkami ryb						
Grunty pod stawami niezarybionymi						
Rowy						
Grunty zadrzewione i zakrzewione na użytkach rolnych						
I						
II						
III						
III a						
III b						
IV a						
IV b						
V						
VI						
RAZEM:						
F. ŁĄCZNA KWOTA PODATKU (w zaokrągleniu do pełnych złotych)						
G. INFORMACJA O PRZEDMIOTACH ZWOLNIONYCH/ (podać rodzaj, klasę i powierzchnię gruntów zwolnionych oraz przepis prawa na podstawie którego występuje zwolnienie).						
H. INFORMACJA O ULGACH PODATKOWYCH						
1. Ulgi z tytułu nabycia gruntów lub objęcia w zagospodarowanie.						

2. Ulgi inwestycyjne.			
3. Ulgi górskie.			
4. Inne.			
RAZEM:			
I. DATA I PODPIS PODATNIKA/OSOBY REPREZENTUJĄCEJ PODATNIKA			
Data wypełnienia (dzień - miesiąc - rok)	Pieczęć i podpis osoby reprezentującej podatnika	Pieczęć i podpis kierownika jednostki	
Numer telefonu*			
J. ADNOTACJE ORGANU PODATKOWEGO			
<p>K. Niniejsza deklaracja stanowi podstawę podjęcia czynności egzekucyjnych bez potrzeby wydawania decyzji określających wysokość zobowiązania podatkowego – zgodnie z art. 3 § 1 ustawy o postępowaniu egzekucyjnym w administracji (tekst jedn.: Dz. U. z 2017, poz. 1201).</p>			

* Informacja nieobowiązkowa

PRZEWODNICZĄCY
Rady Miasta Imiclin

mgr inż. Tomasz Lamik

Pieczęć nagłówkowa podatnika

1.IDENTYFIKATOR PODATKOWY PODATNIKA (NIP,
PESEL)

DEKLARACJA NA PODATEK LEŚNY NA ROK

Podstawa prawna	Ustawa z dnia 30 października 2002 roku o podatku leśnym (tekst jedn.: Dz. U. z 2017 r., poz. 1821).
Składający	Formularz przeznaczony dla osób prawnych, jednostek organizacyjnych oraz spółek nieposiadających osobowości prawnej będących właścicielami lasów, posiadaczami samoistnymi lasów, użytkownikami wieczystymi lasów, posiadaczami lasów stanowiących własność Skarbu Państwa lub jednostki samorządu terytorialnego oraz dla osób fizycznych będących współwłaścicielami lub współposiadaczami z osobami prawnymi lub z innymi jednostkami organizacyjnymi, w tym spółkami nieposiadającymi osobowości prawnej.
Termin Składania	Do 15 stycznia każdego roku podatkowego oraz w terminie 14 dni od zaistnienia okoliczności mających wpływ na powstanie, zmianę bądź wygaśnięcie obowiązku podatkowego lub zaistnienia zdarzenia mającego wpływ na wysokość podatku

A. ORGAN PODATKOWY

1. Burmistrz Miasta Imielin
41-407 Imielin, ul. Imielińska 81

B. DANE IDENTYFIKACYJNE / DANE PERSONALNE

2. Rodzaj składającego deklarację (*zaznaczyć właściwą kratkę*)
 1. osoba fizyczna 2. osoba prawna 3. jednostka organizacyjna
 4. spółka nieposiadająca osobowości prawnej

3. Rodzaj własności, posiadania (*zaznaczyć właściwą kratkę*)
 1. właściciel 2. współwłaściciel 3. posiadacz 4. współposiadacz
 5. inny (jaki)

4. Miejsce (adres/y) położenia przedmiotów opodatkowania

5. Numery działek

6. Nazwa pełna/Nazwisko, pierwsze imię, data urodzenia

7. Nazwa skrócona/ Imię ojca, imię matki

8. Identyfikator REGON/PKD

C. ADRES SIEDZIBY/ADRES ZAMIESZKANIA

9.Kraj	10.Województwo	11.Powiat
12.Gmina	13.Ulica	14.Nr domu/ Nr lokalu
15.Miejscowość	16.Kod pocztowy	17.Poczta

D. OKOLICZNOŚCI POWODUJĄCE KONIECZNOŚĆ ZŁOŻENIA DEKLARACJI

18. Okoliczności (zaznaczyć właściwą kratkę)

-
1. deklaracja roczna
-
2. korekta deklaracji rocznej

E. DANE DOTYCZĄCE PRZEDMIOTÓW OPODATKOWANIA

Rodzaj przedmiotu	Powierzchnia w hektarach fizycznych	Stawka podatku (0,220 m ³ drewna x cena drewna w zł, gr)	Kwota podatku leśnego
1	2	3	4
1. Lasy			
2. Lasy wchodzące w skład rezerwatów przyrody i parków narodowych			

F. ŁĄCZNA KWOTA PODATKU (w zaokrągleniu do pełnych złotych)**G. DANE DOTYCZĄCE PRZEDMIOTÓW ZWOLNIONYCH**

(podać powierzchnię zwolnionego lasu oraz przepis prawa na podstawie którego występuje zwolnienie).


H. DATA I PODPIS PODATNIKA/OSOBY REPREZENTUJĄCEJ PODATNIKA

Data wypełnienia(dzień – miesiąc - rok)	Pieczęć i podpis osoby reprezentującej podatnika	Pieczęć i podpis kierownika jednostki
---	--	---------------------------------------

Numer telefonu:*

I. ADNOTACJA ORGANU PODATKOWEGO**J.** Niniejsza deklaracja stanowi podstawę podjęcia czynności egzekucyjnych bez potrzeby wydawania decyzji określających wysokość zobowiązania podatkowego – zgodnie z art. 3 § 1 ustawy o postępowaniu egzekucyjnym w administracji (tekst jedn.: Dz. U. z 2017, poz. 1201).

* Informacja nieobowiązkowa

PRZEWODNICZĄCY
Rady Miasta Imielin

mgr inż. Tomasz Lamik