

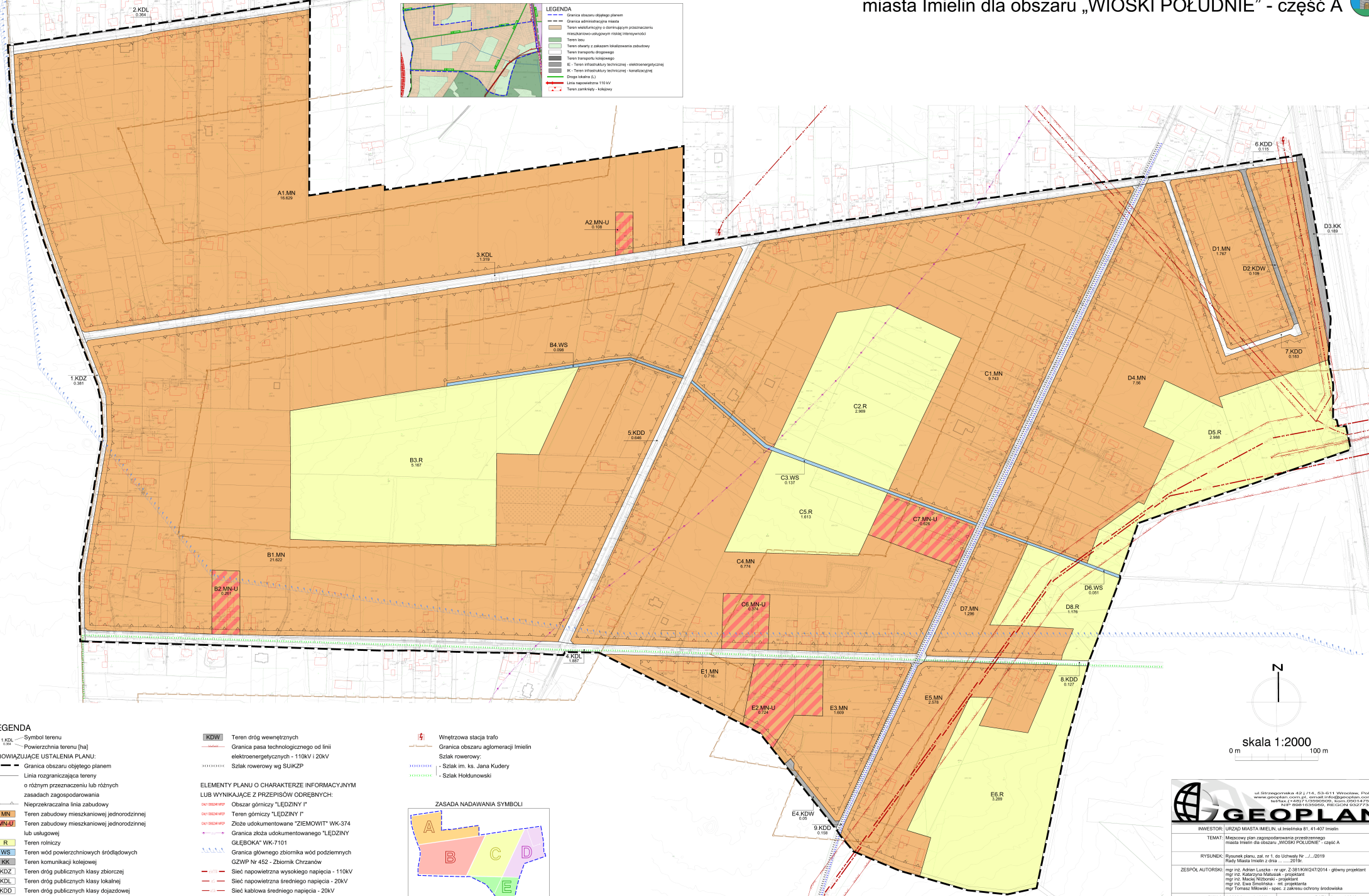
Miejscowy plan zagospodarowania przestrzennego miasta Imielin dla obszaru „WIOSKI POŁUDNIE” - część A



WYRYS ZE STUDIUM UWARUNKOWAŃ I KIERUNKÓW ZAGOSPODAROWANIA PRZESTRZENNEGO MIASTA IMIELIN. SKALA 1:10 000

LEGENDA

- Granica obszaru objętego planem
- Granica administracyjna miasta
- Teren użytkownika o dotychczasowym przeznaczeniu mieszkaniowo-usługowym niskiej intensywności
- Teren lasu
- Teren otwarty z przeznaczeniem na zabudowę
- Teren transportu drogowego
- Teren transportu kolejowego
- IE - Teren infrastruktury technicznej - elektroenergetycznej
- IK - Teren infrastruktury technicznej - kanalizacyjnej
- Druga lokalna (L)
- Linia napowietrzna 110 kV
- Teren zamknięty - kolejowy



LEGENDA

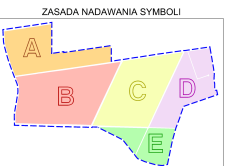
- Symbol terenu
- Powierzchnia terenu [ha]

OBOWIĄZUJĄCE USTALENIA PLANU:

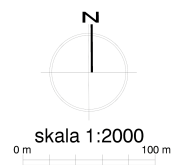
- Granica obszaru objętego planem
- Linia rozgraniczająca tereny o różnym przeznaczeniu lub różnych zasadach zagospodarowania
- Nieprzekraczalna linia zabudowy
- MN - Teren zabudowy mieszkaniowej jednorodzinnej
- MNU - Teren zabudowy mieszkaniowej jednorodzinnej lub usługowej
- R - Teren rolniczy
- WS - Teren wód powierzchniowych śródlądowych
- KK - Teren komunikacji kolejowej
- KDZ - Teren dróg publicznych klasy zbiorczej
- KDL - Teren dróg publicznych klasy lokalnej
- KDD - Teren dróg publicznych klasy dejazdowej

ELEMENTY PLANU O CHARAKTERZE INFORMACYJNYM LUB WYNIKAJĄCE Z PRZEPIŚÓW ODREBNYCH:

- Obszar górnicy "LEDZINY I"
- Teren górnicy "LEDZINY I"
- Złoże udokumentowane "ZIEMOWIT" WK-374
- Granica złoża udokumentowanego "LEDZINY GLEBOKA" WK-7101
- Granica głównego zbiornika wód podziemnych GZWP Nr 452 - Zbiornik Chrząnow
- Sieć napowietrzna wysokiego napięcia - 110kV
- Sieć napowietrzna średniego napięcia - 20kV
- Sieć kablowa średniego napięcia - 20kV



- Wnętrznowa sieć trafo
- Granica obszaru aglomeracji Imielin
- Szlak rowerowy
- Szlak im. ks. Jana Kudery
- Szlak Holdunowski



GEOPLAN

ul. Śliwzorzeczna 43, 71-114, 71-111 Wrocław, Polska
www.geo-plan.com.pl, tel. 71 42 60 00 00, fax 71 42 60 00 00
NIP: 662-000-0000, REGON: 142747177
KRS: 0000000000, KOD MIASTA: 71-111

INWESTOR: URZĄD MIASTA IMIELIN, ul. Imielńska 81, 41-407 Imielin

TEMAT: Miejscowy plan zagospodarowania przestrzennego miasta Imielin dla obszaru „WIOSKI POŁUDNIE” - część A

RYSUJĄCY: Ryszard Kozłowski, nr. 1 do Uchwały Nr .../2019 Rady Miasta Imielin z dnia ... 2019r.

ZESPÓŁ AUTORÓW: mgr inż. Adrian Ławicki - nr. 1381/WK/2014 - główny projektant
mgr inż. Katarzyna Malasik - projektant
mgr inż. Marek Niziołek - projektant
mgr inż. Ewa Smolinska - nr. 1381/WK/2014 - projektant
mgr Tomasz Mironik - spec. z zakresu ochrony środowiska

SKALA: 1:2000 (pom. 1:1000) DATA: listopad 2018r.