




--- Granica terenu objętego mpzp

Tereny z możliwością urbanizacji:

 MN – teren zabudowy mieszkaniowej jednorodzinnej

 MN-U – teren zabudowy mieszkaniowej jednorodzinnej lub zabudowy usługowej

 KDD – teren dróg publicznych klasy dojazdowej

Na rysunku spośród dróg wskazano tylko nowe lub częściowo nowe rozwiązania drogowe.



ul. Piłsudskiego 42 / 14-106-113 Wrocław, Polska
www.geoplan.com.pl, email: info@geoplan.com.pl
tel/fax: (+48) 71 3500000, kom: 050 1470 117
NIP: 611-000-0000, KRS: 0000000000

PONŚ MPZP MIASTA IMIELIN DLA OBSZARU „WIOSKI”		
NAZWA MAPY	WSKAZANIE TERENÓW Z MOŻLIWOŚCIĄ URBANIZACJI	NR MAPY 2
STYCZEŃ 2019		SKALA: 1:7500