




- - - - - Granica terenu objętego mpzp
 Tereny z możliwością urbanizacji:
 MN – teren zabudowy mieszkaniowej jednorodzinnej
 MN-U – teren zabudowy mieszkaniowej jednorodzinnej lub zabudowy usługowej
 KDD – teren dróg publicznych klasy dojazdowej

Na rysunku spośród dróg wskazano tylko nowe lub częściowo nowe rozwiązania drogowe.



ul. Strzegomska 42, 71-4, 53-611 Wrocław, Polska
 www.geoplan.com.pl, email: info@geoplan.com.pl
 tel/fax: (+48) 71 3590508, kom: 0501475117
 NIP: 6161520113, KRS: 0000338814

PONÓŚ MPZP MIASTA IMIELIN DLA OBSZARU „WIOSKI”
 NAZWA MAPY **WSKAZANIE TERENÓW Z MOŻLIWOŚCIĄ URBANIZACJI**
 NR MAPY **2**
 SKALA: 1:7500
 STYCZEŃ 2019