



G Ł Ó W N Y
I N S T Y T U T
G Ó R N I C T W A

- **Dane teleadresowe:** Plac Gwarków 1, 40-166 Katowice
telefon: 32 258 16 31 ÷ 9, fax: 32 259 65 33, e-mail: gig@gig.eu, www.gig.eu
- **Rachunek bankowy:** mBank S.A.
nr 05 1140 1078 0000 3018 1200 1001
- **Regon:** 000023461 **NIP:** 6340126016 **KRS:** 0000090660
Główny Instytut Górnictwa jest płatnikiem podatku VAT

EGZEMPLARZ nr 1¹⁾

Jednostka organizacyjna GIG: SN

DOKUMENTACJA

pracy badawczo-usługowej

(finansowanej przez odbiorców rynkowych)

Zleceniodawca: Miasto Imielin

Tytuł dokumentacji:

Lokalny Program Rewitalizacji Miasta Imielin

Nr komputerowy pracy w GIG:

58222034-343

Data rozpoczęcia pracy: 07.05.2014 r.

Data zakończenia pracy: 31.10.2014 r.



pieczętka i podpis
kierownika pracy

¹⁾ wypełniać odręcznie po wydrukowaniu

Druk GIG: PS-7.17 – zał. nr 5, wyd. 2, ważne od 02.2009 r.

pieczętka i podpis kierownika
jednostki organizacyjnej GIG

Kierownik pracy:

mgr inż. Paweł ZAWARTKA

Zespół realizujący badania:

stopień - imię i nazwisko

mgr inż. arch. Agnieszka GIEROSZKA

mgr Anna SKALNY

mgr Małgorzata MARKOWSKA

mgr Anna PILCH

mgr inż. Paweł ŁABAJ

dr Leszek TRZAŚKI

Abstrakt (minimum 500 znaków-maksimum 1000 znaków):

Rewitalizacja stanowi kompleksowy proces zmian przestrzennych, technicznych, społecznych i gospodarczych podjętych w interesie publicznym, które mają na celu przywrócenie dawnych funkcji bądź zaproponowanie nowych oraz zapewnienie trwałych warunków do dalszego rozwoju miasta z wykorzystaniem jego zasobów w zgodzie z zasadami zrównoważonego rozwoju.

Celem opracowania i wdrożenia programu rewitalizacji jest pobudzenie aktywności środowisk lokalnych oraz stymulowanie współpracy na rzecz rozwoju społeczno-gospodarczego a także przeciwdziałanie zjawiskom wykluczenia społecznego.

Należy podkreślić, iż lokalny program rewitalizacji ma charakter wielokierunkowy, obejmuje obszar całego miasta, ze szczególnym uwzględnieniem zdiagnozowanych obszarów problemowych. Skutki realizacji projektów rewitalizacyjnych odpowiadających na zdiagnozowane problemy powinny być dostrzegane nie tylko z perspektywy obszaru poddanego rewitalizacji, ale również z punktu widzenia całego miasta, a nawet powiatu i regionu.

Przedmiotem niniejszego opracowania jest:

- diagnoza sytuacji i wyznaczenie obszarów wymagających rewitalizacji,
- diagnoza obszarów problemowych,
- analiza SWOT dla obszarów wymagających rewitalizacji,
- opracowanie celów rewitalizacji,
- zaproponowanie projektów rewitalizacyjnych,
- przedstawienie systemu wdrażania LPR,
- przedstawienie szacunkowych kosztów rewitalizacji,
- opracowanie harmonogramu działań rewitalizacyjnych,
- analiza możliwości włączenia partnerów społeczno – gospodarczych w proces rewitalizacji.

Stopień ochrony dokumentacji: *)

Ogólnodostępna	Do wykorzystania za zgodą kierownika jednostki org. GIG wiodącej w pracy	Do wykorzystania za zgodą Naczelnego Dyrektora GIG lub Zastępcę Naczelnego Dyrektora ds. Badań i Wdrożeń	Do wykorzystania za zgodą zlecniodawcy
----------------	--	--	--

Dokumentacja składa się z (wymienić elementy: publikacje, zeszyty, płyty CD itp. w sposób trwały zawarte we wspólnym opakowaniu):

1. Dokument w wersji papierowej.
2. Płyta CD z elektroniczną wersją dokumentacji.

Dokumentację otrzymali:

1. Archiwum jednostki organizacyjnej GIG: egz. nr 3 - kategoria archiwalna "A"
2. Zlecniodawca: egz. nr: 1, 2

Exemplarz dokumentacji jest przechowywany w archiwum jednostki organizacyjnej GIG:

(wypełnia archiwum jednostki organizacyjnej GIG)

Nr inwentarzowy:

Sygnatura:

*) niepotrzebne skreślić

Spis treści

1. WPROWADZENIE	4
1.1. Misja i wizja rewitalizacji Miasta Imielin	4
1.2. Identyfikacja możliwości i barier wynikających z przepisów prawa	4
2. PARTYCYPACJA SPOŁECZNA	6
2.1. Badania ankietowe	6
2.2. Konsultacje z Radnymi	18
2.3. Konsultacje dokumentu z mieszkańcami miasta.....	19
3. DIAGNOZA SYTUACJI I WYZNACZENIE OBSZARÓW WYMAGAJĄCYCH REWITALIZACJI	20
3.1 Potencjał rozwojowy Imielina.....	20
3.2 Ogólna charakterystyka Miasta	20
3.3 Historia Miasta	21
3.4 Zagospodarowanie przestrzenne	21
3.5 Aspekty społeczne	29
3.6 Infrastruktura techniczna	42
3.7 Ochrona środowiska	47
3.8 Gospodarka	52
3.9 Identyfikacja obszarów problemowych.....	54
4. DIAGNOZA OBSZARÓW PROBLEMOWYCH.....	56
4.1 Szczegółowy opis obszarów problemowych	56
4.2 Wyznaczenie obszarów wymagających rewitalizacji	58
5. ANALIZA SWOT DLA OBSZARÓW WYMAGAJĄCYCH REWITALIZACJI.....	60
6. CELE REWITALIZACJI	62
6.1. Cel główny i cele szczegółowe rewitalizacji	62
6.2. Wskaźniki bazowe oraz docelowe.....	64
6.3. Identyfikacja działań rewitalizacyjnych	65
6.4. Kompleksowość działań rewitalizacyjnych	66
6.5. Powiązanie LPR z dokumentami strategicznymi i planistycznymi	67
7. PROJEKTY REWITALIZACYJNE	71
7.1. Lista i opis projektów rewitalizacyjnych	71
7.2. Oddziaływanie projektów	71
8. SYSTEM WDRAŻANIA LPR.....	73
8.1 Struktura zarządzania i monitorowania.....	73
8.2 Plan finansowy LPR	74
8.3 Analiza ryzyka	75
9. SZACUNKOWE KOSZTY REWITALIZACJI	78
10. HARMONOGRAM REALIZACJI.....	79
11. ANALIZA ODDZIAŁYWANIA NA ŚRODOWISKO	80
12. MATERIAŁY ŹRÓDŁOWE	81

Spis rysunków

Rysunek 1. Zrzut ekranu z pierwszą stroną ankiety [dostęp: 01.08.2014].....	7
Rysunek 2. Zrzut ekranu z informacją o ankietach, zamieszczoną na stronie internetowej Urzędu Miasta Imielin [dostęp: 04.07.2014]	7
Rysunek 3. Zrzut ekranu z informacją o badaniu ankietowym, zamieszczoną na parafialnej stronie internetowej parafii Matki Boskiej Szkaplerznej w Imielinie [dostęp: 04.07.2014].....	8
Rysunek 4. Informacja w Kurierze Imielińskim nr 7 (93), lipiec 2014 r.	8
Rysunek 5. Zrzut ekranu z informacją o badaniu ankietowym, zamieszczoną na portalu regionalnym sb124 [dostęp: 14.08.2014].....	9
Rysunek 6. Wiek respondentów.....	10
Rysunek 7. Informacje dodatkowe.....	10
Rysunek 8. Miejsce zamieszkania respondentów	11
Rysunek 9. Średnia odpowiedzi dotyczących występowania wybranych zjawisk społecznych i uwarunkowań społeczno – gospodarczych w Mieście Imielin.....	12
Rysunek 10 Ocena jakości elementów zagospodarowania przestrzeni miast Imielin	14
Rysunek 11 Hierarchizacja działań rewitalizacyjnych jakie należałoby przeprowadzić w Imielinie w celu poprawy warunków życia mieszkańców całego miasta.....	15
Rysunek 12. Graficzne przedstawienie odpowiedzi na pytanie o potrzebę realizacji Lokalnego Programu Rewitalizacji Miasta Imielin.	16
Rysunek 13. Ogłoszenie o konsultacjach społecznych dokumentu LPR - zrzut ekranu strony internetowej UM Imielin	19
Rysunek 14. Przyrost naturalny.....	30
Rysunek 15. Ludność w wieku nieprodukcyjnym na 100 osób w wieku produkcyjnym	30
Rysunek 16 Trasa XXI Imielińskiego Crossu Ekologicznego (05.07.2014 r.)	37
Rysunek 17. Zmieszane odpady komunalne zebrane w ciągu roku w latach 2008 – 2012.....	50
Rysunek 18 Struktura celów rewitalizacji w mieście Imielin.....	63

Spis tabel

Tabela 1. Zestawienie obszarów miasta, w których ankietowani wskazywali występowanie negatywnych zjawisk społecznych lub uwarunkowań społeczno - gospodarczych.	13
Tabela 2 Wykaz miejscowych planów zagospodarowania przestrzennego obowiązujących na terenie miasta Imielin	21
Tabela 3 Charakterystyka struktury gruntów.....	24
Tabela 4 Obiekty podlegające ochronie konserwatorskiej na terenie miasta Imielin	26
Tabela 5 Obiekty typowane do objęcia gminną ewidencją zabytków	27
Tabela 6. Zasoby mieszkaniowe w Imielinie (2009-2012).....	27
Tabela 7. Stan mieszkaniowej gospodarki komunalnej.....	28
Tabela 8 Dane demograficzne	29
Tabela 9 Liczba bezrobotnych w mieście Imielin w latach 2009 - 2014.....	31
Tabela 10 Liczba uczniów w mieście Imielin w latach 2008 - 2012.....	31
Tabela 11 Dostęp do szerokopasmowego Internetu	31
Tabela 12. Liczba rodzin objętych pomocą społeczną	33
Tabela 13. Zestawienie przyczyn ubiegania się o pomoc społeczną w latach 2009-2013	34
Tabela 14 Liczba uczestników imprez w domach i ośrodkach kultury, klubach i świetlicach.....	36
Tabela 15 Udział wydatków na kulturę i ochronę dziedzictwa narodowego.....	36
Tabela 16 Budżet miasta Imielin na 2013 rok	39
Tabela 17 Dochody własne miasta na jednego mieszkańca.....	39
Tabela 18 Statystyka przestępstw w mieście Imielin w 2013 roku	40
Tabela 19 Statystyka zdarzeń drogowych w mieście Imielin w 2013 roku	41
Tabela 20 Sieć wodociągowa w mieście Imielin.....	42
Tabela 21 Kanalizacja w mieście Imielin.....	43
Tabela 22 Energia elektryczna w gospodarstwach domowych.....	44
Tabela 23 Sieć gazowa na terenie miasta Imielin.....	45
Tabela 24. Ilość odpadów zbieranych selektywnie (w tonach)	50
Tabela 25. Cele ochrony środowiska Miasta Imielin	51
Tabela 26. Podmioty gospodarcze według form własności działające na terenie Imielina	53
Tabela 27. Podmioty gospodarcze z terenu miasta według PKD 2007 i rodzaju działalności.....	53
Tabela 28. Struktura zatrudnienia w mieście wg płci.....	53
Tabela 29. Udział bezrobotnych zarejestrowanych w liczbie ludności w wieku produkcyjnym wg płci.....	54
Tabela 30 Charakterystyka obszarów wymagających rewitalizacji.....	59
Tabela 31 Analiza SWOT obszarów wymagających działań rewitalizacyjnych.....	61
Tabela 32 Zestawienie wskaźników rezultatu w mieście Imielin	65
Tabela 33 Analiza ryzyka	76
Tabela 34 Szacunkowe koszty realizacji projektów w ramach LPR	78
Tabela 35. Harmonogram realizacji projektów w ramach LPR	79

Spis załączników:

Załącznik nr 1. Formularz badania ankietowego przeprowadzonego w lipcu 2014 r.

Załącznik nr 2. Wzór raportu z realizacji zadań w ramach Lokalnego Programu Rewitalizacji Miasta Imielin

Załącznik nr 3. Karty projektów rewitalizacyjnych

Załącznik nr 4 Lokalizacja projektów rewitalizacyjnych

1. WPROWADZENIE

Rewitalizacja stanowi kompleksowy proces zmian przestrzennych, technicznych, społecznych i gospodarczych podjętych w interesie publicznym, które mają na celu przywrócenie dawnych funkcji bądź zaproponowanie nowych oraz zapewnienie trwałych warunków do dalszego rozwoju miasta z wykorzystaniem jego zasobów w zgodzie z zasadami zrównoważonego rozwoju.

Celem opracowania i wdrożenia programu rewitalizacji jest pobudzenie aktywności środowisk lokalnych oraz stymulowanie współpracy na rzecz rozwoju społeczno-gospodarczego a także przeciwdziałanie zjawiskom wykluczenia społecznego.

Należy podkreślić, iż lokalny program rewitalizacji ma charakter wielokierunkowy, obejmuje obszar całego miasta, ze szczególnym uwzględnieniem zdiagnozowanych obszarów problemowych. Skutki realizacji projektów rewitalizacyjnych odpowiadających na zdiagnozowane problemy powinny być dostrzegane nie tylko z perspektywy obszaru poddanego rewitalizacji, ale również z punktu widzenia całego miasta, a nawet powiatu i regionu.

1.1. Misja i wizja rewitalizacji Miasta Imielin

Misją Lokalnego Programu Rewitalizacji Miasta Imielin jest **koordynacja wybranych polityk miasta w zakresie poprawy jakości życia mieszkańców**, odbudowy więzi społecznych, ożywienia gospodarczego, przywrócenia ładu przestrzennego oraz prowadzenia działań ukierunkowanych na przywracanie do życia i zrównoważony rozwój określonych obszarów, które utraciły dotychczasowe funkcje społeczne i gospodarcze. Program posiada swój **nadrzędny cel**, którym jest **poprawa jakości życia mieszkańców** w wyniku osiągnięcia w skali całego miasta pozytywnych efektów wdrażania działań rewitalizacyjnych.

Priorytety programu rewitalizacji Imielina zostały określone w oparciu o dokumenty strategiczne Miasta Imielin oraz powiatu bieruńsko – lędzińskiego, a także własne studia poparte badaniami ankietowymi przeprowadzonymi wśród mieszkańców i przedsiębiorców. Istotnym etapem prac były konsultacje z lokalnymi partnerami zaangażowanymi w przeprowadzenie i wdrożenie projektu rewitalizacji oraz członkami Rady Miasta Imielin.

1.2. Identyfikacja możliwości i barier wynikających z przepisów prawa

W *Krajowej Strategii Rozwoju Regionalnego 2010-2020: Regiony, Miasta, Obszary wiejskie* rewitalizacja definiowana jest jako „skoordynowany, kompleksowy, wieloletni proces, prowadzony na problemowym obszarze miasta, będący elementem polityki rozwoju, mający na celu przeciwdziałanie degradacji przestrzeni zurbanizowanej i zjawiskom kryzysowym oraz pobudzanie rozwoju i zmian jakościowych, poprzez wzrost aktywności społecznej i gospodarczej, poprawę środowiska zamieszkania oraz ochronę dziedzictwa narodowego, przy zachowaniu zasad zrównoważonego rozwoju”¹.

Brak jest jednakże szczegółowych regulacji ustawowych, przez kogo proces ten miałby być koordynowany i kto miałby być odpowiedzialny za jego uruchomienie. Przyjęte jest, iż działania rewitalizacyjne są zarówno inicjowane, jak koordynowane przez władze publiczne. Nie wyklucza to jednak kreowania procesów rewitalizacji przez społeczność lokalną czy zaangażowania innych podmiotów w jej realizację.

Znaczącą barierą dla systemowych działań rewitalizacyjnych w Polsce jest istniejący model gospodarowania przestrzenią. Zrównanie prawnego statusu decyzji o warunkach zabudowy i zagospodarowania terenów (WZiZT) z miejscowymi planami zagospodarowania przestrzennego (m.p.z.p.) jest jedną z kluczowych przeszkód dla systemowych rozwiązań gospodarowania

¹ *Krajowa Strategia Rozwoju Regionalnego 2010-2020: Regiony, Miasta, Obszary wiejskie (KSRR), przyjęta przez Radę Ministrów 13 lipca 2010 r., Ministerstwo Rozwoju Regionalnego, Warszawa, 2010,*

przestrzeni. Nadużywanie zapisów WZiZT dotyczących „dobrego sąsiedztwa” i stosowanie ich zbyt szerokiej interpretacji prowadzi często do wydawania decyzji sprzecznych ze *Studium Uwarunkowań i Kierunków Zagospodarowania Przestrzennego*, które jest dla planów wiążące.

Inną z podstawowych barier prowadzenia zintegrowanych działań rewitalizacyjnych jest brak ograniczeń prawnych w inwestowaniu na terenach zielonych lub też symetrycznie – brak zachęt dla inwestorów zainteresowanych realizowaniem projektów na terenach już uprzednio zabudowanych.

Kolejną istotną barierą jest brak środków na rewitalizację, wciąż bowiem brakuje skutecznych mechanizmów zachęcających podmioty prywatne do włączania się w rewitalizację.

2. PARTYCYPACJA SPOŁECZNA

Lokalny Program Rewitalizacji Miasta Imielin został zainicjowany i jest koordynowany przez władze publiczne. Zgodnie z zasadami uspołeczniania, w procesie rewitalizacji bierze także udział społeczeństwo rozumiane zarówno jako ogół mieszkańców, jak i w znaczeniu określonych grup docelowych, wśród których w przypadku Imielina w sposób szczególny należy uwzględnić przedsiębiorców, w tym tych zrzeszonych w Stowarzyszeniu Przedsiębiorców Imielina.

Uspołecznienie metody przygotowania oraz wdrożenia programu rewitalizacji a następnie projektów planowanych w jego ramach do przeprowadzenia, jest niezbędnym warunkiem efektywnej realizacji i skutecznego wdrożenia. Czynne zaangażowanie interesariuszy ma pozytywny wpływ na jakość procesu planowania i podejmowania ostatecznych decyzji. Jest to szczególnie istotne ze względu na fakt, że obecnie optyka społecznej zmiany – społecznej rewitalizacji – zaczyna być najbardziej inspirującym i kreatywnym elementem planowania i realizacji procesu rewitalizacji. Potencjał miasta Imielin w tym zakresie można oceniać wykorzystując subiektywne wskaźniki zaspokojenia potrzeb społecznych mieszkańców, takich jak np. potrzeba bezpieczeństwa, zabezpieczenia materialnego, przynależności do miejsca, swobody i łatwości nawiązywania kontaktów, rekreacji, rozwoju oraz opieki społecznej, a także poznawania i kreacji otoczenia, wartości moralnych i religijnych, czy potrzeby użyteczności, uznania i akceptacji². Jednocześnie działania rewitalizacyjne powinny łączyć działania z zakresu polityki społecznej z działaniami w zakresie planowania przestrzennego, budownictwa i przedsiębiorczości.

Dlatego też – aby poznać rzeczywiste i najbardziej istotne potrzeb mieszkańców miasta, zarówno w zakresie rewitalizacji technicznej (remontów, adaptacji, ulepszeń itp.), jak i ożywienia gospodarczego oraz działań na rzecz rozwiązania problemów społecznych, przeprowadzono zestaw działań konsultacyjnych, poczynając od badań ankietowych poprzez konsultacje ich wyników oraz założeń LPR z Radą Miasta, aż do późniejszej weryfikacji adekwatności proponowanych działań w procesie konsultacji społecznych gotowego dokumentu.

2.1. *Badania ankietowe*

W celu zdefiniowania najbardziej istotnych problemów społecznych, gospodarczych i przestrzennych w poszczególnych częściach Miasta Imielin zostały przeprowadzone badania ankietowe obejmujące mieszkańców miasta, pracowników Urzędu Miasta Imielin oraz przedsiębiorców. Ponadto, komplementarny zestaw pytań skierowany został do Radnych podczas sesji Rady Miasta Imielin.

Sposób realizacji badania

Badanie ankietowe zostało przeprowadzone w terminie 04.07. – 31.07.2014 r. i zostało przygotowane w taki sposób, aby zapewnić możliwie jak najszerszy udział społeczny, w tym dotarcie do różnych grup społecznych. Dlatego też informację o badaniu ankietowym zamieszczono zarówno na stronie internetowej UM Imielin, w bezpłatnym informatorze gminnym - „Kurier Imieliński” ukazującym się w nakładzie 1500 egzemplarzy, na portalu informacyjnym sb124.pl oraz na parafialnej stronie internetowej.

² *Strategia Rozwoju Miasta Imielin na lata 2011 – 2020, przyjęta uchwałą nr XV/89/2011 Rady Miasta Imielin z dnia 28 grudnia 2011 roku.*

W badaniu wykorzystano następujące narzędzia:

1. Ankieta on-line:

Badanie opinii mieszkańców miasta Imielin dotyczące diagnozy potrzeb społecznych w zakresie działań rewitalizacyjnych

Badanie przeprowadzane jest na potrzeby opracowania Lokalnego Programu Rewitalizacji Miasta Imielin

Ankieta składa się z 13 pytań

Uwaga o prywatności
Ankieta jest anonimowa.
Zapisane odpowiedzi nie zawierają żadnych informacji osobowych poza tymi, które pochodziły z formularzy ankiety. Wykorzystywanie numerów identyfikacyjnych, tzw. tokenów, wiąże się z zapewnieniem dostępu do ankiety i nie jest w żaden sposób powiązane z udzielenymi odpowiedziami. Numery te przechowywane są w oddzielnej bazie danych i informują wyłącznie o fakcie (lub jego braku) wypełnienia ankiety.

Otwórz niedokończoną ankietę Dalej >> Wyjdź i wyczyść ankietę

Rysunek 1. Zrzut ekranu z pierwszą stroną ankiety [dostęp: 01.08.2014]

2. Formularz w wersji elektronicznej (plik word) zamieszczony na stronie internetowej UM Imielin (możliwość przesłania wypełnionego dokumentu na adres Wykonawcy lub wydruku i wrzucenia wypełnionej ankiety do urny),

WITAMY NA OFICJALNEJ STRONIE
MIASTA IMIELIN

NASZE MIASTO SAMORZĄD ORGANIZACJE KULTURA TURYSTYKA I REKREACJA MULTIMEDIA

Dzisiaj jest: 2014-09-04 Imieniny: Dominiki, Dominika, Protazego

MENU GŁÓWNE

- Aktualności
- Gdzie to załatwić...
- Władze Miasta
- Ogłoszenia urzędowe
- Zamówienia publiczne
- Kamery
- Wybory
- Kontakt
- Polecamy
- Unia Europejska
- Odpady komunalne

OŚWIATA

DK SOKOLNIA

MIĘSKA SPOŁKA KOMUNALNA

POMOC

Lokalny Program Rewitalizacji
2014-07-03 15:25

Szanowni Państwo,

Dla Miasta Imielin przygotowujemy jest **Lokalny Program Rewitalizacji (LPR)** czyli wieloletni zintegrowany program działań mających na celu poprawę jakości życia mieszkańców, uporządkowanie tadu przestrzennego, określenie optymalnego zakresu i harmonogramu działań dla zrównoważonego rozwoju miasta. Jest to program w którym zapisuje się propozycje projektów inwestycyjnych i społecznych ukierunkowanych na rozwój poszczególnych obszarów miejskich

Aby dokument ten uwzględniał najbardziej istotne potrzeby miasta, zarówno w zakresie rewitalizacji technicznej (remontów, adaptacji, ulepszeń itp.), jak i ożywienia gospodarczego i działań na rzecz rozwiązywania problemów społecznych, niezbędny jest szeroki udział lokalnej społeczności oraz współpraca różnych podmiotów podczas jego przygotowania, konsultacji i wdrożenia.

Mając na uwadze powyższe, Wykonawca LPR – Zespół Głównego Instytutu Górnictwa - zaprasza Państwa do wzięcia udziału w badaniu ankietowym, mającym na celu zdefiniowanie najbardziej istotnych problemów społecznych, gospodarczych i przestrzennych w poszczególnych częściach Miasta.

Prosimy o wypełnienie ankiety on-line:
<http://student2.swsz.pl/lc/index.php?id=53868&lang=pl>
lub pobranie formularza: plik

Wypełniony formularz prosimy przesyłać w wersji elektronicznej na adres: agnieszka@pjr.eu lub pilich@pjr.eu
Wydrukowaną wersję prosimy wrzucić do oznaczonej urny znajdującej się w budynku Urzędu Miasta Imielina.

Ankiety można wypełniać w wersji elektronicznej oraz składać do oznaczonej urny w budynku Urzędu Miasta Imielin do dnia 31 lipca 2014 roku.

Dodatkowe informacje można uzyskać pod telefonem:
32 259 22 07 (Główny Instytut Górnictwa, p. Agnieszka Gieroszka)
32 259 24 87 (Główny Instytut Górnictwa, p. Anna Pilich).

Z góry dziękujemy za poświęcony czas oraz udział w badaniu ankietowym.
Zespół przygotowujący Lokalny Program Rewitalizacji Miasta Imielin,
Główny Instytut Górnictwa, Katowice

Rysunek 2. Zrzut ekranu z informacją o ankietach, zamieszczoną na stronie internetowej Urzędu Miasta Imielin [dostęp: 04.07.2014]

XV NIEDZIELA ZWYKŁA (13.07.)

W przyszłą niedzielę nie będzie spotkania modlitewnego członków wspólnoty Radia Maryja.

O godz. 17.30 zapraszamy na nabożeństwo Fatimskie.

Przyniesmy ze sobą świece. W zakrytli można złożyć zalecki, które powierzymy MB. Fatimskiej w czasie nabożeństwa. Msza św. sprawowana będzie w int. rodzin, które w tym miesiącu przyjęły figurkę MB. Fatimskiej. Figurkę MB Fatimskiej poniosą przedstawiciele wspólnoty karmelitańskiej. W przyszłą niedzielę nie będzie niesporów o godz. 15.30.

Przed uroczystością odpustową odwiedzimy w godzinach rannych z posługą sakramentalną naszych chorych i starszych wiekiem parafian. Uczynimy to w czwartek (17.07.) odwiedzając wiernych chorych z ul. Wyzwolenia, ul. Turystycznej oraz z ulic przyległych, z Jazu, Jamnic i Pasieczek zaś w piątek (18.07) chorych z pozostałych rejonów. Zgłoszenia przyjmowane są w zakrytli i kancelarii parafialnej.

Zachęcamy młodzież i dorosłych parafian do udziału w pieszej pielgrzymce do Częstochowy, która odbędzie się w terminie 25-27.07.2014 roku (piątek – niedziela). Wyjazd 25 lipca z Imielina do Poraju, stamtąd przejazd do Częstochowy. Przybycie na miejsce tego samego dnia ok. godz. 18:00. Powrót pieszo 27 lipca do Poraju, a stamtąd przejazd do Imielina. Zapisy i szczegółowe informacje o spotkaniu u ks. Tomasza.

Nowy numer „Gościa Niedzielnego” jak i kolejny numer **Wiadomości Parafialnych**, są do nabycia przy stolikach.

Przygotowując się do Świątowych Dni Młodzieży pragniemy zebrać fundusze na dofinansowanie pobytu młodzieży z Zakaukazia i Europy Wschodniej. Możemy to uczynić zakupując film DVD zatytułowany „Cyrenejczyk”, w cenie 15 zł, zawierający świadectwa poprzednich uczestników Świątowych Dni Młodzieży oraz film zatytułowany „Wszystko o człowieku”, w cenie 45 zł, ukazujący wyjątkową podróż, która odmieniła życie dwóch młodych braci.

Lokalny Program Rewitalizacji **zaprasza wszystkich mieszkańców Imielina do wzięcia udziału w badaniu ankietowym, mającym na celu zdefiniowanie najbardziej istotnych problemów społecznych, gospodarczych i przestrzennych w poszczególnych częściach Miasta.**

Ankieta można wypełnić (do 31 lipca br.)

on-line: <http://student2.swsz.pl/lc/index.php?sid=53868&lang=pl>

lub pobrać formularz ze strony internetowej Urzędu Miasta

lub **zabrać wersję wydrukowaną wyłożoną (od 12.07.2014) na stoliku w kościele.** Wypełnioną wydrukowaną wersję prosimy wrzucić do oznaczonej urny znajdującej się w budynku Urzędu Miasta Imielin.

Dodatkowe informacje znajdują się na stronie internetowej Urzędu Miasta Imielin.

Rysunek 3. Zrzut ekranu z informacją o badaniu ankietowym, zamieszczoną na parafialnej stronie internetowej parafii Matki Boskiej Szkaplerznej w Imielinie [dostęp: 04.07.2014]

Zdecyduj o przyszłości miasta - wypełnij ankietę

Dla Imielina przygotowany jest Lokalny Program Rewitalizacji (LPR) czyli wieloletni zintegrowany program działań mających na celu poprawę jakości życia mieszkańców, uporządkowanie ładu przestrzennego, określenie optymalnego zakresu i harmonogramu działań dla zrównoważonego rozwoju miasta. Jest to program, w którym zapisuje się propozycje projektów inwestycyjnych i społecznych ukierunkowanych na rozwój poszczególnych obszarów miejskich. Aby dokument ten uwzględniał najbardziej istotne potrzeby miasta, zarówno w zakresie rewitalizacji technicznej (remontów, adaptacji, ulepszeń itp.), jak i ożywienia gospodarczego i działań na rzecz rozwiązania problemów społecznych, niezbędny jest szeroki udział lokalnej społeczności oraz współpraca różnych podmiotów podczas jego przygotowania, konsultacji i wdrożenia.

Mając na uwadze powyższe, wykonawca LPR czyli zespół Głównego Instytutu Górnictwa (GIG) zaprasza do wzięcia udziału w badaniu ankietowym, mającym na celu zdefiniowanie najbardziej istotnych problemów społecznych, gospodarczych i przestrzennych w poszczególnych częściach miasta. Mieszkańcy proszeni są o wypełnienie ankiety on-line na stronie internetowej www.imielin.pl (znajduje się po prawej stronie w dziale „ważne” – tytuł: Lokalny Program Rewitalizacji) lub pobranie

formularza. Wypełniony formularz należy wysłać na adres: agieroszka@gig.eu lub apilch@gig.eu

Wydrukowaną wersję można również wrzucić do urny znajdującej się w budynku Urzędu Miasta Imielin.

Dodatkowe informacje można uzyskać pod telefonem: 32 259 22 07 (Agnieszka Gieroszka GIG), 32 259 24 87 (Anna Pilch GIG). Wykonawca badań dziękuje za poświęcony czas oraz udział w badaniu ankietowym. GIG Katowice. (um)

Plan dla Golcówki

Rada Miasta Imielin na sesji 25 czerwca podjęła uchwałę w sprawie przystąpienia do sporządzenia miejscowego planu zagospodarowania przestrzennego Imielina w rejonie wzgórza Golcówka. Z treścią uchwały oraz ze szczegółowym przebiegiem granic obszarów objętych uchwałą można zapoznać się w

Urzędzie Miasta Imielin. Za interesowani mogą składać na piśmie wnioski do planu miejscowego w sekretariacie Urzędu Miasta do 6 sierpnia 2014 r. Wniosek powinien zawierać nazwisko, imię i adres wnioskodawcy, przedmiot wniosku oraz oznaczenie nieruchomości której dotyczy. (um)

Kurier > lipiec 2014

3

Rysunek 4. Informacja w Kurierze Imielińskim nr 7 (93), lipiec 2014 r.

Kontakt

REDAKCJA
redakcja@sbi24.pl
Monika Pawłowska - 503 870 506
monika@ministerstwozrozywki.pl

REKLAMA

Szymon Chabior - 513 413 413
szymon@ministerstwozrozywki.pl

Ankieta

Czy podoba Ci się nowa strona portalu sbi24.pl ?

tak
 nie

wyniki >

Najczęściej wyświetlane

- POWIAT. Szybka i sprawna komunikacja to (1447) >>
- BIERUŃ. Sprawa dla CBA i CBS? (528) >>
- CHELM ŚLĄSKI. Będą świętować trzy (439) >>

Fakty i wydarzenia

wszystkie | Bieruń | Łędziny | Imielin | Chełm Śląski | Bojszowy

IMIELIN. By żyło się lepiej i przyjemniej
Powiat, , mon - 07.07.2014 11:09

O problemach, szansach na rozwój i poprawie życia najlepiej wiedzą mieszkańcy. Bez ich uwagi i spostrzeżeń Lokalny Program Rewitalizacji będzie niepełny. Dlatego Zespół Głównego Instytutu Górnictwa, który przygotowuje dla Imielina taki dokument, liczy na sugestie mieszkańców.

Lokalny Program Rewitalizacji (LPR) to nic innego jak wieloletni zintegrowany program działań mających na celu poprawę jakości życia mieszkańców, uporządkowanie ładu przestrzennego, określenie optymalnego zakresu i harmonogramu działań dla zrównoważonego rozwoju miasta. Jest to program w którym zapisuje się propozycje projektów inwestycyjnych i społecznych ukierunkowanych na rozwój poszczególnych obszarów miejskich.

- Aby dokument ten uwzględniał najbardziej istotne potrzeby miasta, zarówno w zakresie rewitalizacji technicznej (remontów, adaptacji, ulepszeń itp.), jak i ożywienia gospodarczego i działań na rzecz rozwiązania problemów społecznych, niezbędny jest szeroki udział lokalnej społeczności oraz współpraca różnych podmiotów podczas jego przygotowania, konsultacji i wdrożenia – informuje zespół przygotowujący LPR i zaprasza mieszkańców do udziału w badaniu ankietowym.

Udzielenie odpowiedzi na kilka pytań nie zajmie dużo czasu, a specjalistom da obraz najbardziej istotnych problemów społecznych, gospodarczych i przestrzennych w poszczególnych częściach miasta.

Ankieta można wypełnić on-line: <http://student2.swsz.pl/fo/index.php?sid=53868&lang=pl> lub pobrać formularz ze strony Urzędu Miasta: <http://www.imielin.pl/pl/205/12/18/lokalny-program-rewitalizacji.html> i przesyłać na adres: agieroszka@gig.eu lub apilch@gig.eu, ewentualnie wrzucić do oznaczonej urny znajdującej się w budynku Urzędu Miasta Imielina.

Wyświetleń: 237

Dodaj do: | Wyślij link

Rysunek 5. Zrzut ekranu z informacją o badaniu ankietowym, zamieszczoną na portalu regionalnym sbi24 [dostęp: 14.08.2014]

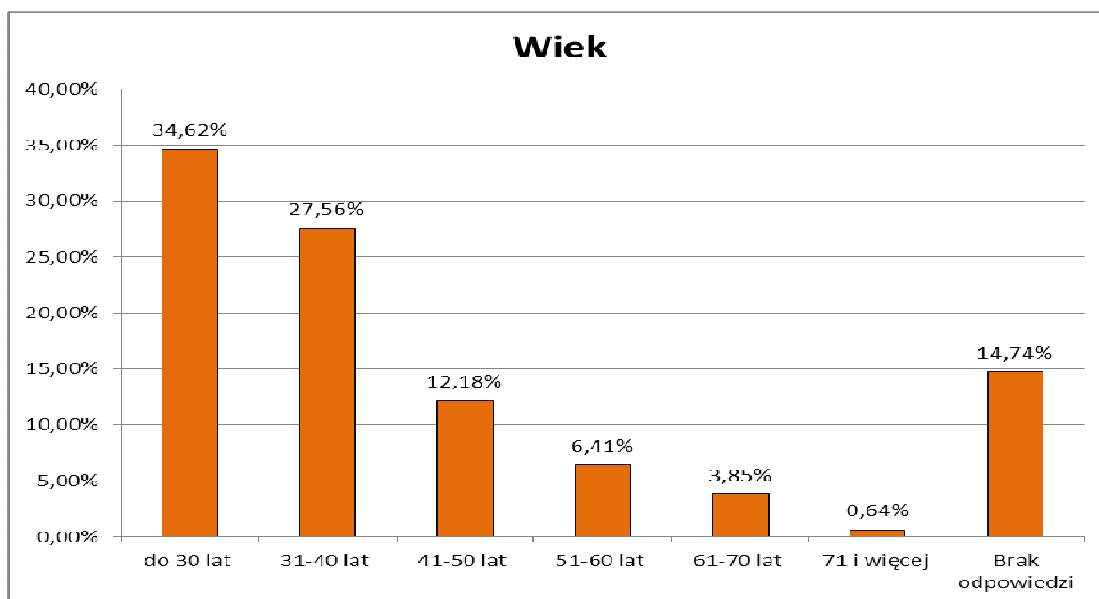
3. Formularz ankiety w wersji papierowej, który był dostępny w Urzędzie Miasta oraz w kościele parafialnym. Wypełnioną ankietę można było wrzucić do specjalnie przygotowanej urny, zlokalizowanej w UM Imielin.

Ankieta składała się z krótkiej metryczki oraz pytań zasadniczych (formularz ankiety zamieszczono w Załączniku nr 1). Pytania zostały tak skonstruowane aby mieszkańcy poprzez ocenę punktową wypowiedzieli się na temat najpilniejszych potrzeb, problemów społecznych, gospodarczych, przestrzennych i technicznych w mieście. Ankietowani mogli również, za pośrednictwem formularza, zgłaszać pomysły na projekty, jakie powinny zostać ujęte w Lokalnym Programie Rewitalizacji. Przygotowano i przekazano 300 egzemplarzy formularza ankiety w wersji papierowej. Formularz ankiety został przedstawiony w Załączniku nr 1 do niniejszego dokumentu. W badaniu wzięło udział 157 mieszkańców miasta. 25 ankiet wypełnionych zostało w wersji papierowej, a 132 ankiety w wersji elektronicznej.

Wyniki badania ankietowego dla mieszkańców i przedsiębiorców

Metryczka

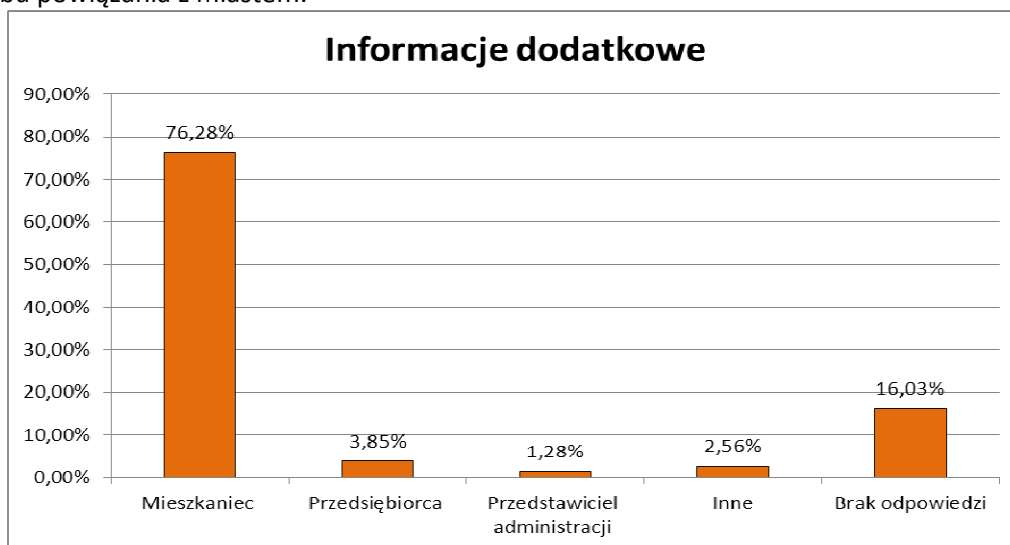
Respondentami badania ankietowego przeprowadzonego wśród mieszkańców i przedsiębiorców Miasta Imielin były osoby w każdym przedziale wiekowym, aczkolwiek zdecydowanie przeważały osoby młode: respondenci w wieku do 30 lat stanowili ponad 34,6%, natomiast osoby w wieku 31-40 lat prawie 27,6%. Najrzadziej odpowiadały osoby powyżej 70 roku życia (rysunek 6). Wśród respondentów nieznaczną przewagę stanowili mężczyźni.



Rysunek 6. Wiek respondentów

Źródło: Opracowanie własne GIG

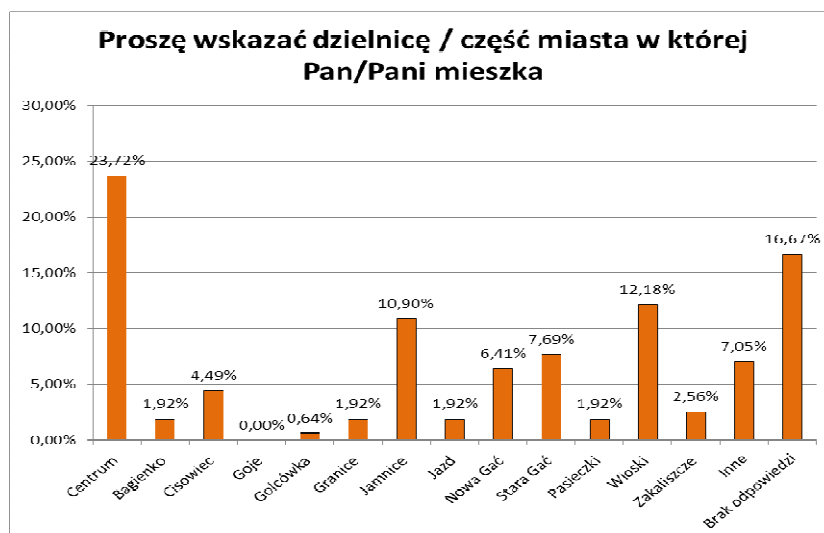
Zdecydowana większość ankietowanych to mieszkańcy Miasta Imielin (76,28%), co pokazuje poniższy wykres (rysunek 7). Pozostałą część udzielających odpowiedzi stanowili m.in. przedsiębiorcy, przedstawiciele administracji, czy osoby będące jednocześnie mieszkańcami i właścicielami przedsiębiorstw zlokalizowanych na terenie miasta (inne). Jednocześnie ponad 16% osób nie określiło sposobu powiązania z miastem.



Rysunek 7. Informacje dodatkowe

Źródło: Opracowanie własne GIG

Wśród respondentów największą część stanowiły osoby zamieszkujące centrum Imielina (23,72%), następnie mieszkańcy takich dzielnic/części miasta jak: Wioski (12,18%), Jamnice (10,9%), czy Stara Gać (7,69%). Prawie 17% osób nie wskazało miejsca zamieszkania (rysunek 8).



Rysunek 8. Miejsce zamieszkania respondentów

Źródło: Opracowanie własne GIG

Opinie mieszkańców

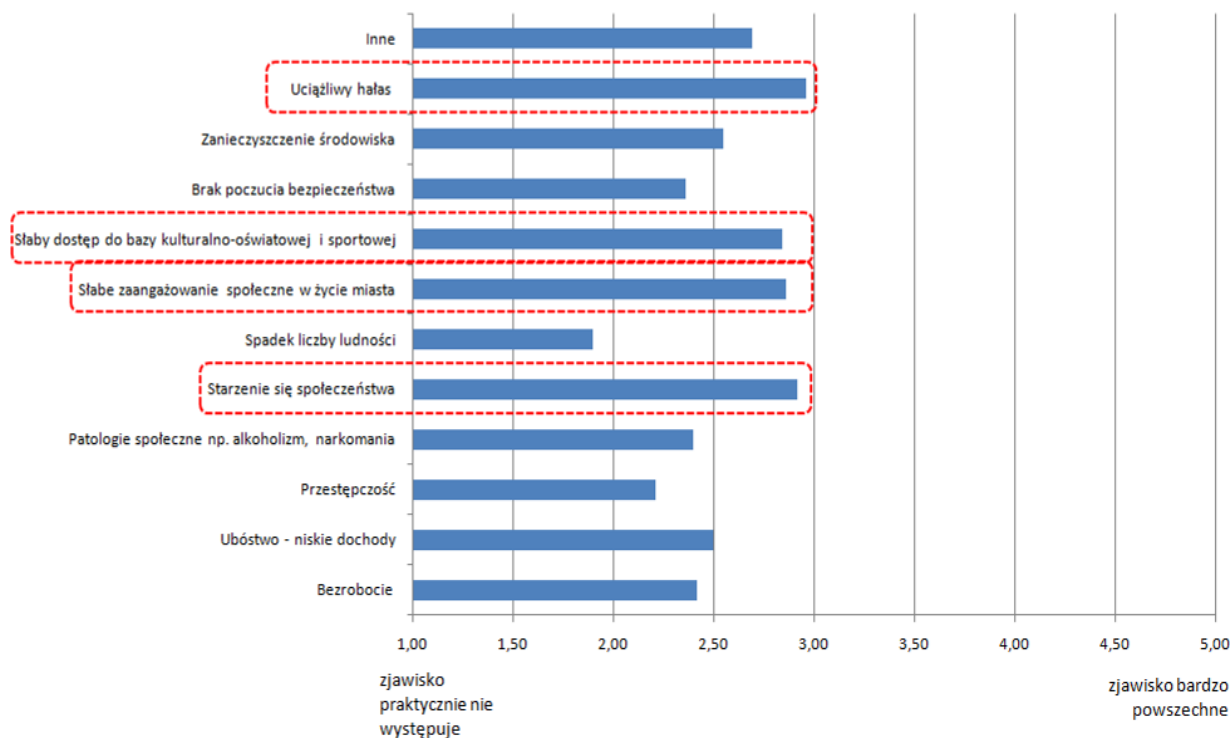
Występowanie wybranych zjawisk społecznych lub uwarunkowań na obszarze miasta.

W pierwszym pytaniu ankietowani zostali poproszeni o ocenę w skali od 1 do 5 (gdzie cyfra 1 oznaczała, że- zjawisko praktycznie nie występuje, a 5 - zjawisko bardzo powszechne), w jakim stopniu powszechne na terenie Miasta Imielin są wybrane negatywne zjawiska społeczne oraz uwarunkowania społeczne i gospodarcze, takie, jak wymienione poniżej:

- bezrobocie,
- ubóstwo - niskie dochody,
- przestępczość,
- patologie społeczne np. alkoholizm, narkomania,
- starzenie się społeczeństwa,
- spadek liczby ludności,
- słabe zaangażowanie społeczne w życie miasta,
- słaby dostęp do bazy kulturalno-oświatowej i sportowej,
- brak poczucia bezpieczeństwa,
- zanieczyszczenie środowiska,
- uciążliwy hałas,
- inne.

Z przeanalizowanych ankiet wynika, iż respondenci generalnie postrzegają miasto bardzo pozytywnie – ich zdaniem większość powyższych zjawisk praktycznie nie występuje lub występuje jedynie w niewielkim stopniu (rysunek 9).

Występowanie wybranych zjawisk społecznych i uwarunkowań społeczno - gospodarczych



Rysunek 9. Średnia odpowiedzi dotyczących występowania wybranych zjawisk społecznych i uwarunkowań społeczno – gospodarczych w Mieście Imielin.

Źródło: opracowanie własne GIG, na podstawie wyników ankiet.

Jako zjawisko bardzo powszechnie lub powszechnie występujące na terenie Miasta Imielin najwięcej ankietowanych wskazało:

- uciążliwy hałas (prawie 18% ankietowanych wskazało, że jest to zjawisko powszechne lub bardzo powszechne), który ankietowani wiązali najczęściej z intensywnym ruchem samochodowym na głównej drodze (ul. Imielińska),
- słaby dostęp do bazy kulturalno-oświatowej i sportowej (ponad 16% respondentów zwróciło uwagę na powszechność występowania tego problemu),
- starzenie się społeczeństwa - ponad 15% ankietowanych zwróciło uwagę, iż mimo znacznego przyrostu naturalnego w Imielinie oraz zwiększenia się liczby młodych mieszkańców miasta, coraz bardziej zwiększa się zapotrzebowanie na miejsca spotkań, czy rekreacji dostosowane dla osób starszych,
- słabe zaangażowanie społeczne w życie miasta (ponad 12% ankietowanych wskazało, że jest to powszechnie występujący problem).

Najmniej ankietowanych zaznaczyło, jako występujący problem spadek liczby ludności, co jest zgodne z trendami demograficznymi Imielina (rozdział 3.5).

Także poziom przestępczości został określony jako niewielki. Jako problem całego miasta jest ona praktycznie pomijalna, aczkolwiek część ankietowanych zaznaczyła problemy związane z wandalizmem oraz częstymi włamaniami do domów.

Jednocześnie wartym odnotowania jest fakt, iż nawet w przypadku, gdy dane zjawisko, np. brak poczucia bezpieczeństwa, nie występuje bardzo powszechnie w całym mieście, są obszary, gdzie jest ono bardziej nasilone i stanowi problem. Dotyczy to zarówno bezpieczeństwa komunikacyjnego (np. ze względu na znaczny ruch samochodów w centrum, czy brak chodników i/lub progów

spowalniających na bocznych drogach), poczucia zagrożenia związanego z samotnymi spacerami po zmroku, czy brakiem bezpieczeństwa dzieci na placu zabaw, a także brakiem poczucia bezpieczeństwa spowodowanym szkodami górniczymi.

Występowanie szkód górniczych – jako problem – zostało przez respondentów wskazane także w odpowiedzi „inne”, wśród których ankietowani zwracali uwagę na różnorodne problemy, takie jak słabe utrzymanie rowów melioracyjnych, przerwy w dostawie prądu, czy też brak miejsc rekreacji dla dzieci i młodzieży.

Zestawienie obszarów miasta, w których – według ankietowanych – poszczególne problemy występują najczęściej – przedstawiono w tabeli 1.

Tabela 1. Zestawienie obszarów miasta, w których ankietowani wskazywali występowanie negatywnych zjawisk społecznych lub uwarunkowań społeczno - gospodarczych.

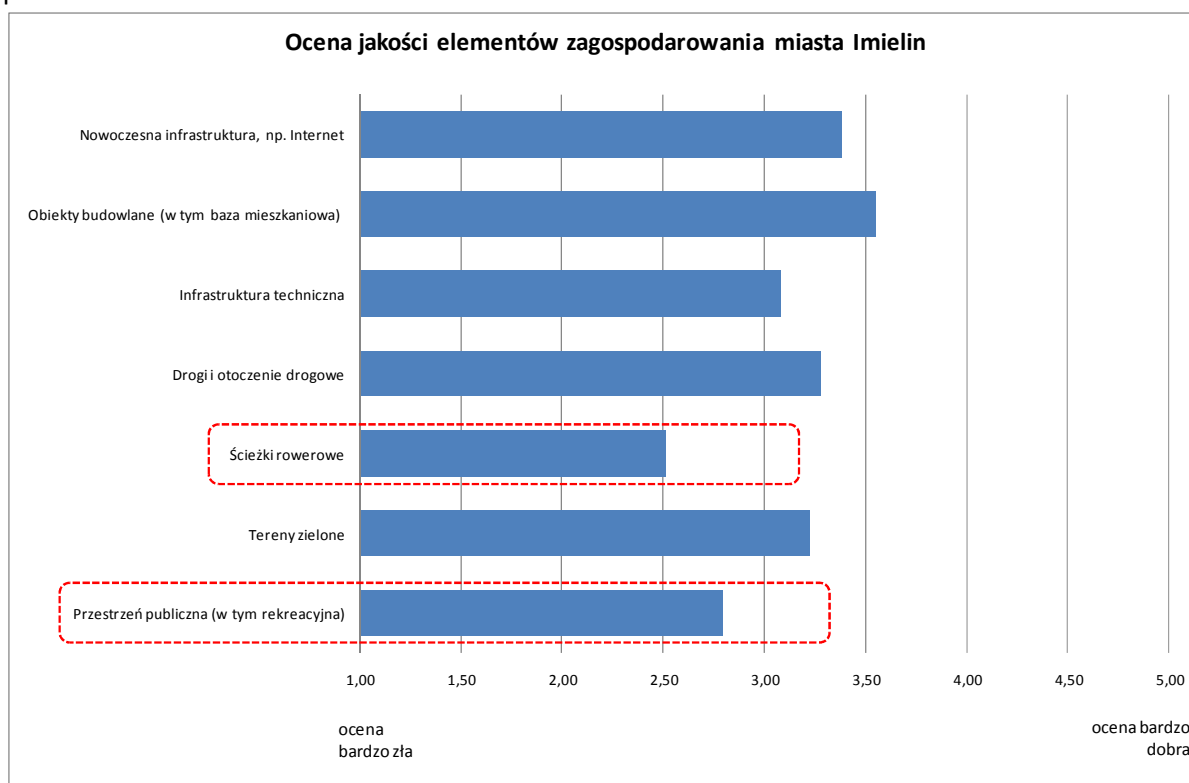
Zjawisko	Proszę o wskazanie dzielnicy / części miasta, w której skala problemu jest największa
	Dzielnica , uwagi mieszkańców
Bezrobocie	Centrum, Nowa Gać, Granice, całe miasto, Jazd, Pasiczki, Wioski, Jamnice,
Ubóstwo - niskie dochody	Pasiczki, Jamnice, Granice, Jazd,
Przestępczość	Centrum, Granice, Jamnice, Pasiczki, Jazd,
Patologie społeczne np. alkoholizm, narkomania	<ul style="list-style-type: none"> • Problem narkomanii: dotyczy głównie młodzieży, głównie w gimnazjum, we wszystkich częściach miasta, • alkoholizm: Pasiczki, Jamnice, Wioski, Centrum, Gać,
Starzenie się społeczeństwa	Gać, Cisowiec, Centrum, Pasiczki,
Spadek liczby ludności	-
Słabe zaangażowanie społeczne w życie miasta	<ul style="list-style-type: none"> • Cisowiec, Wioski, Pasiczki, Jazd, • w różnych obszarach zależnie od ludzi,
Słaby dostęp do bazy kulturalno-oświatowej i sportowej	Golcówka
Brak poczucia bezpieczeństwa	<ul style="list-style-type: none"> • Wioski, Jamnice, Pasiczki, Wioski, obrzeża Imielina, okolice Dworca PKP, • Niezwykle częste (3x w tygodniu) silne tąpnięcia, wynikające z eksploatacji złóż w obrębie Imielina i okolic,
Zanieczyszczenie środowiska	<ul style="list-style-type: none"> • Centrum - dym z kominów i spaliny samochodów, • Skotnica: palenie śmieci, dym z kominów, • zanieczyszczenie fekaliami przy pobliskich rowach melioracyjnych,
Uciążliwy hałas	Granice, Centrum
Inne	<ul style="list-style-type: none"> • Skotnica: słabe utrzymanie rowów melioracyjnych, • Skotnica: brak boisk, placów zabaw, • Stara Gać: wstrząsy sejsmiczne i spowodowane działalnością górniczą, • przerwy w dostawie prądu,

Źródło: Opracowanie własne GIG

Ocena wymienionych zjawisk dotyczących zagospodarowania przestrzennego, bazy technicznej oraz uwarunkowań ekonomicznych występujących na terenie miasta.

W kolejnym pytaniu ankietowani zostali poproszeni o ocenę (w skali od 1 do 5, gdzie cyfra 1 - ocena bardzo zła, 5 - ocena bardzo dobra) jakości elementów zagospodarowania przestrzennego i bazy technicznej miasta Imielin. Ankietowani najślabiej ocenili jakość ścieżek rowerowych istniejących w Imielinie (wśród wskazań na ścieżki rowerowe aż ok. 11% było na ocenę bardzo złą) oraz zagospodarowanie przestrzeni publicznej miasta.

Na wykresie poniżej (rysunek 10) przedstawiono wyniki oceny jakości elementów zagospodarowania przestrzeni miast.



Rysunek 10 Ocena jakości elementów zagospodarowania przestrzeni miast Imielin

Źródło: Opracowanie własne GIG

Problem odpowiednio zagospodarowanej przestrzeni publicznej, zdaniem mieszkańców Imielina, dotyczy przede wszystkim centrum miasta. Ankietowani głównie zwracali uwagę na brak przestrzeni reprezentacyjnej (np. rynek), terenów spacerowych, rekreacyjnych, a także miejsc przeznaczonych dla młodzieży. Spora część respondentów zwracała uwagę na zły stan techniczny urządzeń na placach zabaw. Mieszkańcy wskazywali także konieczność budowy lub poprawy jakości ścieżek na terenie całego miasta (ankietowani wymienili niemal wszystkie dzielnice Imielina).

Najlepiej mieszkańcy ocenili stan techniczny obiektów budowlanych a także dostęp do nowoczesnej infrastruktury.

W jakim kierunku Pana/Pani zdaniem powinny zmierzać działania w zakresie rewitalizacji mające na celu poprawę warunków życia mieszkańców całego miasta?

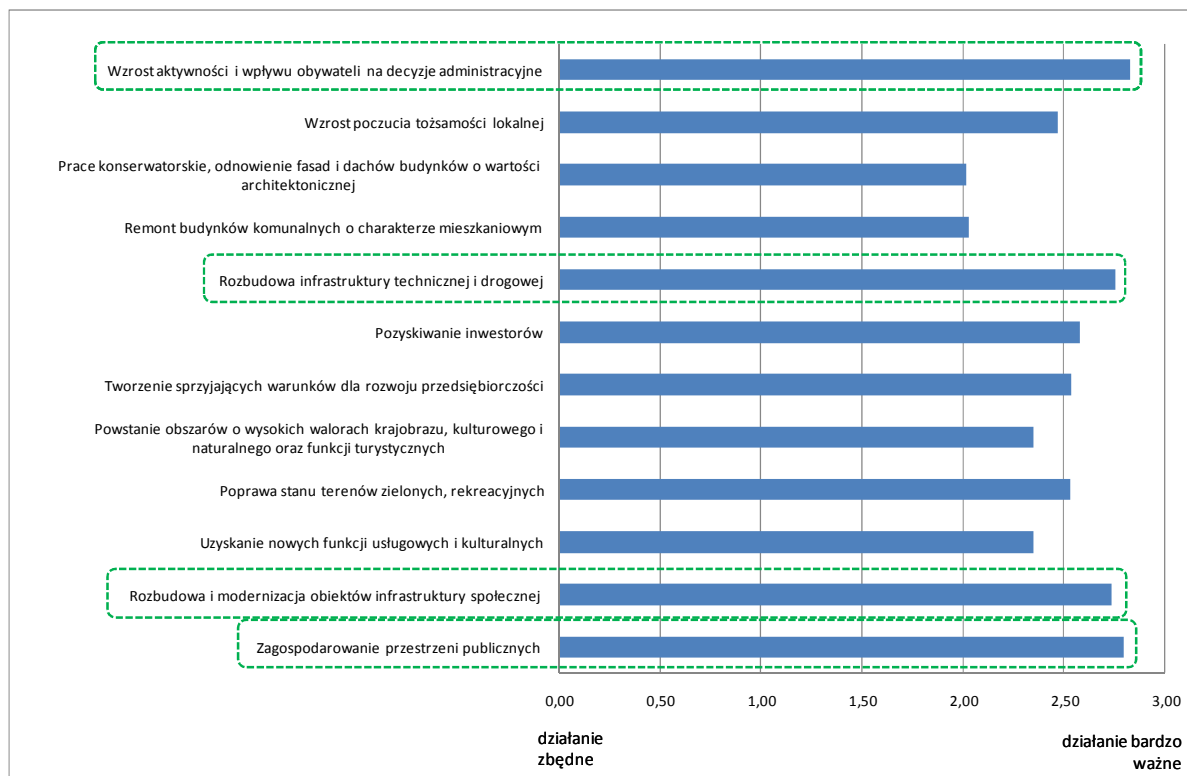
Za najważniejsze w zakresie działań rewitalizacyjnych mieszkańcy Imielina uznali zagospodarowanie przestrzeni publicznej (aż 37 % respondentów wskazało odpowiedź bardzo ważne). Za równie istotne ankietowani uznali rozbudowę infrastruktury technicznej (36 % wskazań odpowiedzi – bardzo ważne). Mieszkańcy miasta jako ważne w ramach działań rewitalizacyjnych, wskazywali głównie:

- **przebudowę i zagospodarowanie centrum** (konieczność zmniejszenia ruchu pojazdów - zwłaszcza ciężarowych - w centrum, przebudowa i utworzenie rynku),
- rozbudowę przedszkola,
- **stworzenie miejsc rekreacyjnych i umożliwienie spędzanie czasu wolnego** (tj. budowa skateparku, ścieżki rowerowe),
- **zapewnienie bezpiecznych miejsc zabawy dla dzieci,**
- budowę ścieżek rowerowych, pieszych, szlaków w lesie i wokół zalewu,
- **zagospodarowanie terenu Golcówki,**

- stworzenie systemu inteligentnej sygnalizacji i sterowania ruchem.

Za zbędne wielu mieszkańców uznawało np. przeprowadzenie prac konserwatorskich, odnowienie fasad i dachów budynków o znaczeniu historycznym oraz remontów budynków komunalnych o charakterze mieszkaniowym. Jednocześnie kilku ankietowanych wskazało, jako niezbędne, działanie na rzecz poprawy estetyki otoczenia poprzez odmalowanie elewacji budynków, czy usunięcie billboardów reklamowych.

Na poniższym wykresie (rysunek 11) przedstawiono wyniki oceny działań rewitalizacyjnych jakie należałoby przeprowadzić w Imielinie w celu poprawy warunków życia mieszkańców całego miasta.



Rysunek 11 Hierarchizacja działań rewitalizacyjnych jakie należałoby przeprowadzić w Imielinie w celu poprawy warunków życia mieszkańców całego miasta

Źródło: Opracowanie własne GIG

Warto zauważyć, że za istotny element działań wielu ankietowanych uznało działania na rzecz „wzrostu aktywności i wpływu obywateli na decyzje administracyjne”. Na zagadnienie to, będące niewątpliwie wyzwaniem, zarówno dla władz miasta, jak i samych mieszkańców, duży wpływ ma zarówno stabilna i skuteczna władza publiczna, jak i zdolności organizacyjne społeczeństwa.

Która dzielnica/część miasta powinna zostać poddana rewitalizacji w pierwszej kolejności i dlaczego?

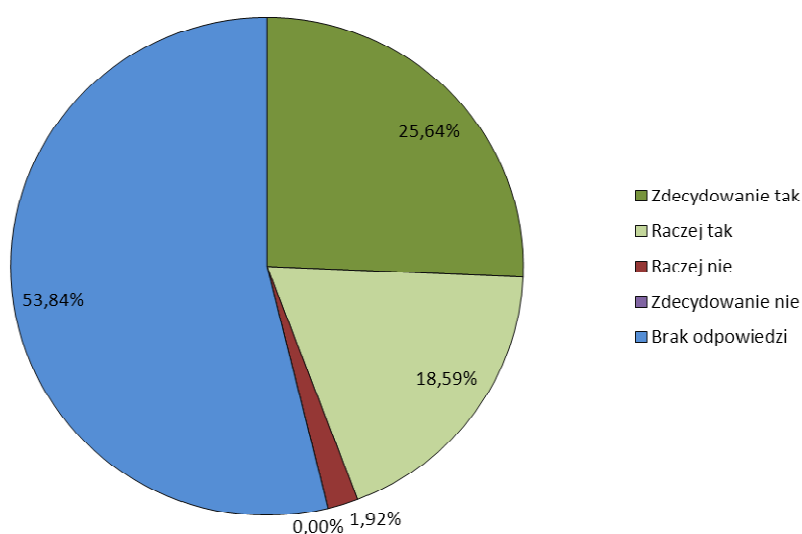
Mieszkańcy miasta jako priorytetowe obszary dla przeprowadzenia działań rewitalizacyjnych głównie wskazywali centrum miasta, a także Jamnice i Pasieczki. Ankietowani uważają również, iż działania rewitalizacyjne koncentrować się powinny głównie na obszarach najdalej oddalonych od centrum miasta.

Na podstawie zdiagnozowanych problemów (na podstawie badań własnych oraz wyników badania ankietowego), w kolejnych rozdziałach Programu określono proponowane rozwiązania oraz możliwe do realizacji projekty rewitalizacyjne różnej skali.

Ocena zapotrzebowania na program rewitalizacji

Respondenci zapytani o to, czy ich zdaniem Miastu Imielin potrzebny jest program rewitalizacji w większości odpowiedzieli twierdząco. Ponad 25% ankietowanych uważa, że miastu zdecydowanie potrzebuje ożywienia, a prawie 19% - że Lokalny Program Rewitalizacji Miasta Imielin przydałby się miastu. Jedynie niecałe 2% ankietowanych jest zdania, że raczej nie jest on potrzebny, natomiast nikt z ankietowanych nie uważa, że miastu zdecydowanie nie jest potrzebny ten program.

Czy Pana/Pani zdaniem miastu potrzebny jest program ożywienia w postaci Lokalnego Programu Rewitalizacji Miasta Imielin?



Rysunek 12. Graficzne przedstawienie odpowiedzi na pytanie o potrzebę realizacji Lokalnego Programu Rewitalizacji Miasta Imielin.

Źródło: Opracowanie własne GIG

Wyniki badania ankietowego przeprowadzonego wśród radnych

Przed przystąpieniem do opracowania badania ankietowego skierowanego do wszystkich mieszkańców miasta przeprowadzono krótką ankietę wśród Radnych na sesji Rady Miasta (06.2014).

Ankieta składała się z siedmiu pytań:

1. Jakie obszary (tereny) Miasta Pana(i) zdaniem powinna zostać poddana rewitalizacji w pierwszej kolejności?
2. Do głównych problemów technicznych związanych z infrastrukturą komunalną (kulturalną, oświatową, sportowo-rekreacyjnej) należy zaliczyć:
3. Propozycja działań inwestycyjnych (projektów) opowiadających na w/w problemy:
4. Do problemów gospodarczo – ekonomicznych (np. ulgi podatkowe, tereny inwestycyjne i inne inicjatywy służące rozwojowi przedsiębiorstw, rozwój współpracy samorządu z innymi podmiotami) należy zaliczyć:
5. Propozycja działań inwestycyjnych (projektów) opowiadających na w/w problemy:
6. Do problemów społecznych (problemy dotyczące dzieci, młodzieży, osób starszych) należy zaliczyć:
7. Propozycja działań twardych i miękkich (projektów) opowiadających na w/w problemy:

Odpowiedzi udzieliło 8 Radnych.

Za obszary które powinny zostać poddana rewitalizacji w pierwszej kolejności Radni uznali następujące tereny:

Lp.	Wyszczególnienie
1.	Cisowiec – staw rekreacyjny
2.	Rynek
3.	Teren wokół zalewu
4.	Kamieniołom przy ul. Ściegiennego (po zakończeniu eksploatacji)
5.	Tereny Golcówki
6.	ul. Apteczna z centrum z uwzględnieniem budynku Remizy Strażackiej
7.	ul. Wandy
8.	Kolejowa, Miarki, Drzymały, Żeńców
9.	Tereny wokół cementarza
10.	Teren obok dworca PKP
11.	Tereny przy cieku Cisowianka
12.	Imielinka
13.	Tereny zdegradowane przez działalność górniczą

Odniesienie propozycji działań inwestycyjnych do celów strategicznych miasta Imielin przedstawiono w tabeli poniżej.

Wyszczególnienie	Cele strategiczne ³	Propozycja działań inwestycyjnych
Infrastruktura techniczna	Modernizacja i rewitalizacja przestrzeni publicznej w centrum Imielina	Przebudowa i zagospodarowanie przestrzeni w centrum miasta, w okolicach rynku
	Budowa i modernizacja dróg publicznych w mieście m.in. ul. Satelicka i ul. Kolejowa	Budowa centrum przesiadkowego przy dworcu PKP
	Kontynuacja budowy ścieżek rowerowych – komunikacyjnych i rekreacyjnych	<ul style="list-style-type: none"> • Budowa ścieżek rowerowych • Budowa integracyjnych stref aktywności rodzinnej (ścieżka zdrowia, siłownia na wolnym powietrzu) • Budowa ścieżek spacerowych • Stworzenie terenów parkowych
Ochrona środowiska	Kontynuacja budowy kanalizacji sanitarnej dla całego miasta	<ul style="list-style-type: none"> • Budowa kanalizacji deszczowej • Przebudowa sieci wodociągowej (ul. Wandy, ul. Bursztynowa)
Oświata	Rozbudowa szkoły podstawowej (w tym budowa sali gimnastycznej)	Budowa sali gimnastycznej przy szkole podstawowej
	Wsparcie rozwoju młodych talentów i uczniów szczególnie uzdolnionych	Zajęcia dodatkowe w szkołach i przedszkolu
		Budowa żłobka
Przedsiębiorczość, rzemiosło, handel	Wyznaczenie w planach zagospodarowania przestrzennego terenów przeznaczonych pod rozwój małej przedsiębiorczości i handlu oraz	<ul style="list-style-type: none"> • Przygotowanie terenów pod inwestycje • Zagospodarowanie terenów przy ul. Drzymały (zjazd i wjazd z S1)

³ Strategia Rozwoju Miasta Imielina na lata 2011-2020, Uchwała nr XV/89/2011 Rady Miasta Imielin z dnia 28 grudnia 2011 r.

Wyszczególnienie	Cele strategiczne ³	Propozycja działań inwestycyjnych
	miejsc parkingowych dla samochodów, a w szczególności dla pojazdów wysokotonażowych	<ul style="list-style-type: none"> • Zapewnienie w przygotowywanych dokumentach strategicznych i planistycznych terenów dla rozwoju inicjatyw gospodarczych (tereny przy planowanej drodze S1) • Budowa parkingu podziemnego • Parking przy Sokolni (teren po byłej stacji benzynowej)
Ochrona zdrowia	Przeciwdziałanie alkoholizmowi i narkomanii	Poszerzenie zakresu działalności MOPSu
	Podjęcie działań przy współpracy z innymi instytucjami w celu utworzenia domu dziennego pobytu dla osób starszych	<ul style="list-style-type: none"> • Budowa domu dziennej opieki dla osób starszych (adaptacja dawnych pomieszczeń MOPSu) • Zajęcia dla osób starszych (ruchowe i intelektualne)
Sport i rekreacja	Rewitalizacja terenów przemysłowych (po kamieniołomach) na cele rekreacyjno-sportowe	Rewitalizacja terenu po kamieniołomie (park linowy, ścianki wspinaczkowe, zalanie częściowe kamieniołomu – szkolenia pływackie)
	Wspieranie działań mających na celu rozwój sportu i rekreacji	<ul style="list-style-type: none"> • Budowa skate-parku • Zagospodarowanie terenów Golcówki wraz z niezbędną infrastrukturą, budowa platformy spacerowo – widokowej • Zapewnienie bezpiecznego miejsca do kąpielii • Zagospodarowanie terenów Cisowca

Źródło: Opracowanie własne GIG

2.2. Konsultacje z Radnymi

Powstający dokument był konsultowany z przedstawicielami Urzędu Miasta w Imielinie oraz z Radnymi. Proponowane główne działania rewitalizacyjne odpowiadające na zdiagnozowane potrzeby mieszkańców pogrupowane w obszary problemowe zostały przedstawione Radzie Miasta w dniu 3 września 2014 r. podczas wspólnego posiedzenia Komisji Budżetu i rozwoju Miasta, Komisji Gospodarki Miejskiej, Rolnictwa, Ochrony Środowiska i Ładu Publicznego oraz Komisji Oświaty, Kultury, Sportu, Zdrowia i Pomocy Społecznej.

W dyskusji Radni wskazali na:

- potrzebę objęcia rewitalizacją ul. Imielińskiej od zakrętu za kościołem w stronę Chełmu Śląskiego (odcinek o długości ok. 300),
- zapotrzebowanie na objęcie rewitalizacją ścisłego centrum miasta w celu pozyskania przestrzeni publicznej,
- potrzebę pozyskania środków na budowę domu dla osób starszych,
- potrzebę uregulowania spraw wodnych poprzez budowę zbiornika retencyjnego w rejonie Cisowca, z wykorzystaniem środków KWK Ziemowit.

2.3. Konsultacje dokumentu z mieszkańcami miasta

W ramach konsultacji odbyło się w dniu 20.10.2014 r. drugie, podsumowujące spotkanie z przedstawicielami Rady Miasta, na którym zaprezentowano oraz poddano pod dyskusję ostateczne postanowienia dokumentu. Omówiono założenia poszczególnych projektów oraz kwestie związane z wdrażaniem oraz monitorowaniem Programu, a także finansowaniem działań w ramach poszczególnych projektów.

W tym samym dniu dokument, został zamieszczony na stronie internetowej Urzędu Miasta, w celu konsultacji jego zawartości z mieszkańcami (rysunek 13).



Rysunek 13. Ogłoszenie o konsultacjach społecznych dokumentu LPR - zrzut ekranu strony internetowej UM Imielin

Źródło: <http://www.imielin.pl> dostęp 24.10.2014

Zgodnie z Zarządzeniem Nr BM.0050.53.2014 Burmistrza Miasta Imielin dokument w wersji elektronicznej dostępny był dla wszystkich mieszkańców miasta na stronie internetowej Urzędu w terminie od 20.10.2014 – 27.10.2014.

3. DIAGNOZA SYTUACJI I WYZNACZENIE OBSZARÓW WYMAGAJĄCYCH REWITALIZACJI

3.1 *Potencjał rozwojowy Imielina*

Dobrze rozwinięta sieć połączeń drogowych Imielina z sąsiednimi miastami, jak również dogodne połączenia komunikacyjne przekładają się na potencjał miasta dla rozwoju inicjatyw gospodarczych oraz kształtowania dogodnych warunków bytowania mieszkańcom miasta.

Duży areał terenów zielonych, miejsca rekreacyjne, sąsiedztwo zbiornika Imielińskiego, oraz objęcie znacznego obszaru miasta planami miejscowymi stanowią potencjał rozwojowy jednorodzinne budownictwa mieszkaniowego oraz rozwoju przedsiębiorczości i handlu. Głównym założeniem polityki rozwoju miasta jest jego wszechstronny harmonijny i zrównoważony rozwój. Dlatego oprócz infrastruktury komunalnej dużą troską władze miasta otaczają kulturę, oświatę i sport. Dużym atutem jest również zaradność gospodarza mieszkańców, silne rzemiosło, handel i usługi, chęć podnoszenia kwalifikacji przez młodych mieszkańców miasta. Na terenie Imielina prężnie działa Stowarzyszenie Przedsiębiorców Imielina, którego celem jest m.in. budowanie wspólnego prestiżu i siły miejscowego środowiska przedsiębiorców i rzemieślników oraz propagowanie i wspieranie przedsiębiorczości w mieście, jako podstawy rozwoju ekonomicznego miasta, a także współpraca z samorządem i innymi instytucjami w celu tworzenia korzystnych warunków dla działalności gospodarczej oraz propagowanie i przestrzeganie zasady rzetelności kupieckiej i dobrych obyczajów handlowych. Działania podejmowane przez władze miasta, m.in. wprowadzenie ulg podatkowych dla inwestorów, udostępnienie terenów pod działalność gospodarczą, sprzyjają rozwojowi małej i średniej przedsiębiorczości. Dodatkowo w mieście prowadzone są działania, których celem jest stworzenie infrastruktury publicznej na najwyższym poziomie. Dla gospodarczego rozwoju miasta ważne okazały się również podjęte działania proekologiczne m.in. oddanie do użytku mechaniczno-biologicznej oczyszczalni ścieków dla całego miasta oraz wybudowanie sieci kanalizacji sanitarnej, obejmującej 1/3 obszaru miasta. Oddane do użytku zostało również zaplecze socjalno-techniczne dla potrzeb zbiorowego zaopatrzenia w wodę i odprowadzania ścieków. Wszystkie działania prowadzone przez władze miasta sprzyjają jego dalszemu rozwojowi, a także zachęcaniu do inwestowania w Imielinie.

3.2 *Ogólna charakterystyka Miasta*

Miasto Imielin położone jest na południowo-wschodnim krańcu Wyżyny Śląskiej. Pod względem administracyjnym Imielin leży w północno – wschodniej części powiatu bieruńsko-lędzińskiego, należącego do województwa śląskiego. Imielin oddalony jest o 18 km od Katowic. Od północy graniczy z Mysłowicami, a od południa z Chełmem Śląskim, z Jaworzniem na wschodzie i Lędzinami na zachodzie. Powierzchnia Imielina wynosi 2 799 ha. Imielin nie posiada formalnie wyznaczonych dzielnic; jego obszar podzielony jest na następujące osiedla/jednostki osadnicze: Cisowiec, Jamnice, Golcówka, Jazd, Pasieczki, Stara Gać, Nowa Gać, Wioski. Terytorium miasta cechuje zróżnicowanie rzeźby terenu, na które duży wpływ ma usytuowanie jego północno-wschodniej części wzniesień zwanych Pagórami Imielińskimi. Najwyżej położony punkt stanowi góra Golcówka o wysokości 307,6m n.p.m. położona w centralnej części miasta. Imielin leży w zlewni rzek Przemszy i Potoku Goławieckiego. Imielin ma charakter przemysłowo – rolniczy, gdzie w zagospodarowaniu terenu dominują użytki rolne stanowiące około 50 % powierzchni miasta. Przez teren Imielina przebiega droga krajowa nr 934 relacji Katowice- Oświęcim. Imielin posiada dogodnie połączenie z sąsiadującą drogą krajową nr 1 relacji Cieszyn-Warszawa oraz autostradą A-4. Przez teren miasta przebiega linia kolejowa Nr 138 relacji Katowice – Mysłowice – Oświęcim. Jest to linia stanowiąca potencjalne połączenie z Bielskiem Białą i Cieszynem, jak również z innymi regionami kraju poprzez węzeł przesiadkowy w Katowicach.

3.3 Historia Miasta

Historia Imielina sięga XIV wieku, pierwsze wzmianki o osadzie widnieją w dokumencie z 1386 roku, aczkolwiek – na podstawie odkryć archeologicznych – można stwierdzić, iż już na przełomie IV / V wieku n.e. na terenie dzisiejszego Imielina istniał ośrodek przemysłowy, oparty głównie o produkcję wapna⁴. W średniowieczu Imielin pełnił rolę ośrodka handlowego. W drugiej połowie XVIII wieku Imielin zostaje uznany wioską królewską i przyłączony do Prus aż do okresu wojen napoleońskich, podczas których ponownie wrócił do Polski. W 1817 roku zostaje ponownie wcielony do Prus, rzeka Przemsza na tym odcinku stała się granicą między Prusami i Austrią.

Z tego okresu, 1818 roku pochodzi najstarsza pieczęć, na której widnieje herb Imielina - kaplica przydrożna, z kopułą na wierzchu, z drzwiami i oknem od frontu. Okres ten był dla przygranicznych wiosek czasem dynamicznego rozwoju. W 1900 roku Imielin liczył 2 614 osób, w 1911 r. utworzono filię duszpasterską. W 1921 r. Imielin został przyłączony do Polski. Na lata 20-te dwudziestego wieku przypada okres dynamicznego rozwoju miasta. Zbudowano linię elektryczną (1926), powstała również filia Powiatowej Spółdzielni Rolniczo – Produkcyjnej „GLEBA”. W latach 30-tych powstało Przedsiębiorstwo „Kamieniołom”.

W 1945 roku zostaje włączona do Imielina wioska Gać, założona w 1790 roku przez osadników niemieckich. Po II wojnie światowej miejscowość rozwijała się nadal, powstały nowe przedsiębiorstwa usługowe i handlowe.

W 1966 roku Imielin uzyskał prawa miejskie, a od 1973 roku wraz z trzema wioskami Chełmem, Kopciowicami i Dzieńkowicami tworzy miasto i gminę Imielin.

W 1975 r. w wyniku zmian administracyjnych Imielin utracił samodzielność i został przyłączony do miasta Tychy, a od 1977 roku do miasta Mysłowice. Ponownie uzyskał samodzielność 1 stycznia 1995 roku i funkcjonuje jako samodzielna jednostka terytorialna o statusie miasta. W okresie samodzielności nastąpił kolejny rozwój miasta, głównie infrastruktury drogowej. W tym okresie rozbudowano i zmodernizowano budynek Urzędu Miasta, budynek Domu Kultury Sokolnia i budynek Komisariatu Policji oraz wybudowano ośrodek zdrowia. W wyniku reformy administracyjnej państwa w roku 1998 Imielin zostaje włączony do powiatu ziemskiego tyskiego, a od 1 stycznia 2002 r. nastąpiła zmiana nazwy powiatu na bieruńsko-lędziński z siedzibą w Bieruniu.

3.4 Zagospodarowanie przestrzenne

Podstawowymi dokumentami, w oparciu o które prowadzona jest obecnie gospodarka przestrzenna w mieście Imielin są *Studium uwarunkowań i kierunków zagospodarowania przestrzennego Miasta Imielin* (uchwała nr XXXV/147/2009 Rady Miasta Imielin z dnia 25 września 2009 r.) oraz miejscowe plany zagospodarowania przestrzennego, którymi objęta jest ok. 60% zurbanizowanej powierzchni miast. W poniższej tabeli przedstawiono wykaz obowiązujących miejscowych planów zagospodarowania przestrzennego (m.p.z.p.) w mieście Imielin.

Tabela 2 Wykaz miejscowych planów zagospodarowania przestrzennego obowiązujących na terenie miasta Imielin

Lp.	Nazwa miejscowego planu zagospodarowania przestrzennego	Uchwała Rady Miasta Imielin	Data uchwalenia	Dziennik Urzędowy Województwa Śląskiego
1.	M.p.z.p. terenu górniczego "Imielin" w Imielinie Przedsiębiorstwa Kruszyw Mineralnych i Lekkich w Katowicach	Nr XXXV/178/2001	14 grudnia 2001 r. (utracił moc w związku z uchwaleniem nowego m.p.z.p.)	Dz. Urz. Woj. Śl. Nr 5 z dnia 05.02.2002 r., poz. 222

⁴ potwierdza to istnienie na terenie miasta pieców prężalniczych z przełomu IV na V w. n.e., związanych z kulturą przeworską, służących do produkcji wapna, źródło: http://www.muzeum.org.pl/?p=p_285

Lokalny Program Rewitalizacji Miasta Imielin

Lp.	Nazwa miejscowego planu zagospodarowania przestrzennego	Uchwała Rady Miasta Imielin	Data uchwalenia	Dziennik Urzędowy Województwa Śląskiego
			<i>poz. 21)</i>	
2.	Zmiana m.p. ogólnego z.p. miasta Imielin w rejonie ulic Banachiewicza-Kusocińskiego-Rubinowa	Nr XL/204/2002	31 maja 2002 r.	Dz. Urz. Woj. Śl. Nr 49 z dnia 10.07.2002 r., poz. 1627
3.	Zmiana m.p. ogólnego z.p. miasta Imielin w rejonie ulic Bartnicza-Sikorskiego	Nr XL/203/2002	31 maja 2002 r.	Dz. Urz. Woj. Śl. Nr 49 z dnia 10.07.2002 r., poz. 1626
4.	Zmiana m.p. ogólnego z.p. miasta Imielin w rejonie ul. Wandy	Nr VI/28/2003	28 marca 2003 r.	Dz. Urz. Woj. Śl. Nr 47 z dnia 23.05.2003 r., poz. 1361
5.	Zmiana m.p. ogólnego z.p. miasta Imielin w rejonie ulic Sapety i Pokoju	Nr X/47/2003	26 września 2003 r.	Dz. Urz. Woj. Śl. Nr 96 z dnia 30.10..2003 r., poz. 2563
6.	Zmiana m.p. ogólnego z.p. miasta Imielin w rejonie ulicy Maratońskiej, przyległym do zbiornika wody pitnej	Nr X/46/2003	26 września 2003 r.	Dz. Urz. Woj. śl. Nr 96 z dnia 30.10.2003 r., poz. 2562
7.	Zmiana m.p. ogólnego z.p. miasta Imielin w rejonie przyległym do zbiornika wody pitnej obejmującym ulice: Wandy, Bursztynową, Malczewskiego i Sikorskiego	Nr XI/52/2003	29 października 2003 r.	Dz. Urz. Woj. Śl. Nr 102 z dnia 20.11.2003 r., poz. 2703
8.	Zmiana m.p. ogólnego z.p. miasta Imielin w rejonie ulic Żeńców-Kolejowa	Nr XXI/101/2004	24 września 2004 r.	Dz. Urz. Woj. Śl. Nr 112 z dnia 29.11.2004 r., poz. 3195
9*.	M.p.z.p. miasta Imielin w rejonie ulicy Maratońskiej od ul. Wodnej do ul. Nowozachęty	Nr XXVI/136/2005	28 stycznia 2005 r.	Dz. Urz. Woj. Śl. Nr 33 z dnia 24.03.2005 r., poz. 903
10*.	M.p.z.p. miasta Imielin pomiędzy ulicą gen. J. Hallera i Karolinki	Nr XXIX/146/2005	31 marca 2005 r.	Dz. Urz. Woj. Śl. Nr 64 z dnia 23.05.2005 r., poz. 1659
11*.	M.p.z.p. miasta Imielin w rejonie ulicy Nowozachęty, od ulicy Łąkowej, Imielińskiej, przez część ulicy Sapety, Wandy, Bartniczej, do ul. Wodnej	Nr XLVI/224/2006	25 października 2006 r.	Dz. Urz. Woj. Śl. Nr 131 z dnia 16.11.2006 r., poz. 3779
12*.	M.p.z.p. miasta Imielin w rejonie ulic Ściegiennego, Wróblewskiego, Wyzwolenia i Sapety	Nr XII/48/2007	28 września 2007 r.	Dz. Urz. Woj. Śl. Nr 197 z dnia 26.11.2007 r., poz. 3840
13**.	M.p.z.p. miasta Imielin w rejonie ulic Hallera, Skargi, Pośpiecha, Imielińskiej i Łąkowej	Nr VII/33/2011 <i>Wyrok WSA stwierdzający nieważność uchwały w części</i>	27 kwietnia 2011 r.	Dz. Urz. Woj. Śl. Nr 153 z dnia 19.07.2011 r., poz. 2848
14**.	M.p.z.p. miasta Imielin w rejonie ulic Grzybowej, Kordeckiego, Karolinki,	Nr VII/34/2011 <i>Wyrok WSA stwierdzający</i>	27 kwietnia 2011 r.	Dz. Urz. Woj. Śl. Nr 153 z dnia 19.07.2011 r., poz. 2849

Lokalny Program Rewitalizacji Miasta Imielin

Lp.	Nazwa miejscowego planu zagospodarowania przestrzennego	Uchwała Rady Miasta Imielin	Data uchwalenia	Dziennik Urzędowy Województwa Śląskiego
	Liliowej i Imielińskiej	<i>nieważność uchwały w części</i>		
15**.	M.p.z.p. miasta Imielin w rejonie ulic Satelickiej, Kolejowej, Drzymały, Dobrej i Wyzwolenia	Nr VII/35/2011 Wyrok WSA stwierdzający nieważność uchwały w części	27 kwietnia 2011 r.	Dz. Urz. Woj. Śl. Nr 153 z dnia 19.07.2011 r., poz. 2850
16**.	M.p.z.p. miasta Imielin w rejonie ulic Bpa Adamskiego, Rubinowej i Podmiejskiej	Nr IX/48/2011 Wyrok WSA stwierdzający nieważność uchwały w całości	28 czerwca 2011 r.	Dz. Urz. Woj. Śl. Nr 252 z dnia 21.10.2011 r., poz. 4202
17**.	M.p.z.p. miasta Imielin w rejonie ulicy Szaniawskiego	Nr IX/46/2011 Wyrok WSA stwierdzający nieważność uchwały w całości	28 czerwca 2011 r.	Dz. Urz. Woj. Śl. Nr 257 z dnia 28.10.2011 r., poz. 4305
18**.	M.p.z.p. miasta Imielin w rejonie ulic Malczewskiego, Wandy, Sikorskiego i Imielińskiej	Nr IX/45/2011 Wyrok WSA stwierdzający nieważność uchwały w części	28 czerwca 2011 r.	Dz. Urz. Woj. Śl. Nr 257 z dnia 28.10.2011 r., poz. 4304
19.	M.p.z.p. miasta Imielin w rejonie ulic Dunikowskiego, Banachiewicza i Rubinowej	Nr XVI/96/2012	25 stycznia 2012 r.	Dz. Urz. Woj. Śl. z dnia 08.03.2012 r., poz. 1117
20.	M.p.z.p. miasta Imielin w rejonie ulic Bpa Adamskiego, Rubinowej i Podmiejskiej	Nr XXV/157/2012	28 listopada 2012 r.	Dz. Urz. Woj. Śl. z dnia 08.01.2013 r. poz. 164
21.	M.p.z.p. miasta Imielin w rejonie ulic Wyzwolenia, Ściegiennego, Poniatowskiego i Nowozachęty	Nr XXVIII/175/2013	27 lutego 2013 r.	Dz. Urz. Woj. Śl. z dnia 15.03.2013r. poz. 2474
22.	M.p.z.p. miasta Imielin w rejonie ulicy Szaniawskiego	Nr XXXI/194/2013	29 maja 2013 r.	Dz. Urz. Woj. Śl. z dnia 12.06.2013r. poz. 4290
* uchwalone na mocy ustawy o planowaniu i zagospodarowaniu przestrzennym z dnia 27 marca 2003 r.				
** wyrok WSA w Gliwicach				
wyrok prawomocny				

Źródło: <http://bip.imielin.pl/pl/54082/1/zagospodarowanie-przestrzenne.html>

Charakterystyka struktury gruntów

Według danych GUS (2013 r.) miasto Imielin zajmuje obszar 2 799 ha. Przestrzeń miasta charakteryzuje się zróżnicowaną rzeźbą terenu. W północno- wschodniej części miasta znajdują się wzniesienia, natomiast południowo- zachodnia część to tereny równinne, gdzie znajdują się złoża węgla kamiennego.

Największą część gruntów miasta Imielin stanowią użytki rolne 49,47 %, jednakże większość nie jest uprawiana i systematycznie zmniejsza się, w wyniku zmiany ich przeznaczenia. 28,95 % powierzchni terenu miasta zajmują zbiorniki wodne (głównie Zbiornik Imieliński). Grunty zabudowane i zurbanizowane stanowią 14,62 % miasta, a w nich największy udział zajmują tereny mieszkaniowe

(31,46 %) oraz tereny komunikacyjne - 30,48 %. W kolejnej tabeli przedstawiono strukturę gruntów w Imielinie.

Tabela 3 Charakterystyka struktury gruntów

Lp.	Wyszczególnienie	powierzchnia (w ha)	powierzchnia w %
1.	Grunty zabudowane i zurbanizowane ogółem	410	14,62
1a	<i>tereny mieszkaniowe</i>	129	4,60
1b	<i>tereny przemysłowe</i>	95	3,39
1c	<i>zurbanizowane tereny niezabudowane</i>	1	0,03
1d	<i>tereny rekreacyjno – wypoczynkowe</i>	5	0,18
1e	<i>użytki kopalne</i>	55	1,96
1f	<i>tereny komunikacyjne</i>	125	4,46
2.	Grunty stanowiące użytki rolne	1 387	49,47
2a	<i>grunty orne</i>	896	31,95
2b	<i>sady</i>	16	0,57
2c	<i>łąki</i>	264	9,42
2d	<i>pastwiska</i>	211	7,53
3.	Użytki leśne oraz grunty zadrzewione	152	5,42
3a	<i>lasy i grunty leśne</i>	150	5,35
3b	<i>grunty zadrzewione i zakrzewione</i>	2	0,07
4.	Wody	812	28,96
4a	<i>wody śródlądowe płynące</i>	2	0,07
4b	<i>wody śródlądowe stojące</i>	795	28,35
4c	<i>rowy</i>	15	0,54
5.	Nieużytki	43	1,53

Źródło: Studium uwarunkowań i kierunków zagospodarowania przestrzennego (uchwała nr XXXV/147/2009 Rady Miasta Imielin z dnia 25 września 2009 r.)

Zgodnie z zapisami *Studium*, miasto Imielin jest właścicielem ok. 5,6 % powierzchni administrowanej, z tego:

- tereny rolne stanowią 59,4 %,
- tereny leśne – 11,3 %,
- tereny przemysłowe i inne – 14,5 %,
- tereny mieszkaniowe – 10,5 %,
- tereny użyteczności publicznej, oświaty i sportu – 4,3 %.

Ponadto miasto jest użytkownikiem wieczystym gruntów Skarbu Państwa o powierzchni ok. 18,77 ha.

Z uwagi na niską opłacalność rolnictwa, a także zanieczyszczenie terenu zainteresowanie produkcją rolną jest nieznaczne. Jak wynika ze *Studium uwarunkowań i kierunków zagospodarowania przestrzennego miasta Imielin* obecnie większość gruntów stanowiących grunty rolne jest wyłączona z użytkowania rolnego.

Istniejący układ komunikacji kolejowej, drogowej oraz napowietrzne sieci elektroenergetyczne wysokich napięć dzieli strukturę przestrzenną miasta na części:

- część zachodnia miasta pomiędzy granicą z Łędzinami, a linią kolejową,
- część środkowo - zachodnia między linią kolejową, a ulicą Imielińską klasy G1/2,
- część środkowo - wschodnia między ul. Imielińską, a wiązką sieci elektroenergetycznych wysokich napięć i wodociągów magistralnych,
- część wschodnia miasta między sieciami infrastruktury technicznej, a rzeką Przemszą.

Elementy komunikacji i infrastruktury technicznej tworzą bariery przestrzenne utrudniające powiązania funkcjonalne pomiędzy poszczególnymi częściami.

Ze względu na istniejące i projektowane tereny zabudowy mieszkaniowej i usługowej do najistotniejszych barier należą:

- linia kolejowa ograniczająca powiązania komunikacyjne,
- ul. Imielińska, będąca drogą wojewódzką o znacznym obciążeniu ruchem tranzytowym pojazdów samochodowych.

Realizacja projektowanej drogi ekspresowej S1 w ramach inwestycji krajowych wzdłuż zachodniej granicy miasta może spowodować zmniejszenie ruchu i odciążenie ul. Imielińskiej od ruchu tranzytowego.

Imielin charakteryzuje się jednolitą zabudową jednorodziną, infrastrukturą techniczną sprzyjającą rozwojowi drobnej działalności gospodarczej. Centralna część miasta stanowi teren najbardziej zurbanizowany, stosunkowo zwartej zabudowy usługowej, zabudowy mieszkaniowej o niskiej gęstości zaludnienia, z zielenią urządzoną oraz tereny komunikacji drogowej i kolejowej. Poza centrum występuje zabudowa rozproszona, tworząca przysiółki.

Obszary pomiędzy zabudowanymi drogami, biegnącymi promieniście od centrum miasta, pozostają w użytkowaniu rolniczym. Wschodni obszar miasta, o zdecydowanie mniejszym zainwestowaniu, obejmuje tereny sieci i urządzeń infrastruktury technicznej: linie i urządzenia energetyczne, wodociągi magistralne, Zakład Produkcji Wody, tereny eksploatacji powierzchniowej – kamieniołomy dolomitu oraz północna część zbiornika wody pitnej dla aglomeracji śląskiej. Obszary leśne o niewielkiej powierzchni znajdują się na terenach przygranicznych z Mysłowicami, Chełmem Śląskim i w rejonie zbiornika wody pitnej.

Strefy ochrony wokół Zbiornika Imielińskiego

Zbiornik Imieliński (Dzieńkowice) został zbudowany w miejscu wyrobiska po wyeksploatowanych piaskach podsadzkowych, znajdującego się na prawym brzegu Przemszy w okolicy miasta Jaworzno, Chełmu Śląskiego i Imielina. Obecnie właścicielem i zarządcą zbiornika jest Przedsiębiorstwo Usług Wodociągowych HKW Sp. z o.o. z Dąbrowy Górniczej.

Ze względu na rolę jaką spełnia zbiornik, stanowi ujęcie wody przeznaczonej do produkcji i dostawy wody pitnej do domów mieszkańców regionu, oraz obowiązujące wymagania prawne - rekreacyjne korzystanie ze zbiornika musiało zostać ograniczone. Zarząd Przedsiębiorstwa Usług Wodociągowych HKW Sp. z o.o. musiał podjąć decyzję o wyznaczeniu stref ochronnych i ogrodzeniu części brzegów zbiornika Dzieńkowice.

W *Studium uwarunkowań i kierunków zagospodarowania przestrzennego miasta Imielin* proponuje się ustanowić **obszar chronionego krajobrazu, który obejmuje lasy imielińskie z historycznie ukształtowanym szlakiem wędrowek zwierząt i zbiornik wody pitnej** jako tereny chronione ze względu na wyróżniający się krajobraz o zróżnicowanych ekosystemach, wartościowe ze względu na możliwość zaspokajania potrzeb związanych z turystyką i wypoczynkiem lub pełnioną funkcją korytarzy ekologicznych.

Poniżej wskazano następstwa ustanowienia strefy ochronnej w postaci zakazów:

- uprawiania sportów wodnych (w strefie ochrony bezpośredniej),
- użytkowania gruntów do celów nie związanych z eksploatacją ujęć wody (w strefie ochrony bezpośredniej),
- urządzania obozowisk (w strefie ochrony pośredniej wewnętrznej),
- lokalizowania zakładów przemysłowych (w strefie ochrony pośredniej wewnętrznej i zewnętrznej).

Miejscowy plan zagospodarowania przestrzennego dla ww. obszaru⁵ uwzględnia powyższe uwarunkowania i dopuszcza następujące zagospodarowanie:

- adaptację terenu istniejącej linii kolejowej czy też jej likwidację i zmianę przeznaczenia terenu na cele rekreacyjne (tereny zorganizowanej rekreacji i sportu, mała architektura dla rekreacji codziennej, dojazdy, ciągi komunikacji pieszej i rowerowej, urządzenia i sieci infrastruktury technicznej),
- uzupełniające nasadzenia zieleni o charakterze leśno-parkowym, przy zastosowaniu rodzimych gatunków drzew i krzewów.

Dla znalezienia najlepszych rozwiązań pozwalających na zrównoważone użytkowanie zbiornika i rozwijanie działalności turystyczno – rekreacyjnej w jego bezpośredniej zlewni, otoczenie zbiornika Imielińskiego zostało objęte pracami polsko – niemieckiego projektu badawczego *Zrównoważone użytkowanie zlewni zbiorników wodnych* (ang. *Sustainable Land and Water Management of Reservoir Catchments*, akronim SaLMaR), którego celem jest opracowanie zasad zrównoważonego użytkowania zlewni zbiorników wodnych, ich modeli komputerowych w systemie JAMS, programów ochrony i zarządzania. Wypracowane w ramach projektu spójne kryteria ekologiczno-gospodarcze oraz strukturalno-użytkowe powinny umożliwić optymalizację funkcji tego obszaru, zwłaszcza pod kątem rozwoju turystyki, sportu i rekreacji. Opracowane zostaną także warianty zagospodarowania ziemi, w tym użytków rolnych, pod kątem jakościowo-ilościowej optymalizacji zasobów wodnych.

Granice strefy ochrony konserwatorskiej i obiekty zabytkowe

Obiekty objęte ochroną konserwatorską, wpisane do rejestru zabytków przedstawia poniższa tabela.

Tabela 4 Obiekty podlegające ochronie konserwatorskiej na terenie miasta Imielin

Wyszczególnienie	Adres	Czas powstania	Numer w rejestrze	Uwagi
Kaplica p.w. Matki Boskiej Częstochowskiej	ul. Imielińska	XVIII w.	A/721/66 z 15.06.1966r.	
Budynek mieszkalny	ul. Brata Alberta 48	XIX w.	A/723/66 z 15.06.1966r.	
Młyn wodny z częścią mieszkalną	ul. Wandy 40	XIX w.	A/725/66 z 15.06.1966r.	Przeniesiony do skansenu w Chorzowie
Stanowisko archeologiczne nr 4 - osada z zespołem pieców prądalniczych	ul. Turystyczna - Imielińska	IV / V w. n.e	C/1340/86 26 I 1987	

Źródło: *Studium uwarunkowań i kierunków zagospodarowania przestrzennego (uchwała nr XXXV/147/2009 Rady Miasta Imielin z dnia 25 września 2009 r.)*, <http://www.wkz.katowice.pl>

W tabeli poniżej przedstawiono obiekty typowane w *Studium uwarunkowań i kierunków zagospodarowania przestrzennego* do objęcia gminną ewidencją zabytków.

⁵ Uchwała nr XI/52/2003 Rady Miasta Imielin z dnia 29 października 2003 roku w sprawie zmiany miejscowego planu ogólnego zagospodarowania przestrzennego miasta Imielin w rejonie przyległym do zbiornika wody pitnej, obejmującym ulice: Wandy, Bursztynową, Malczewskiego i Sikorskiego.

Tabela 5 Obiekty typowane do objęcia gminną ewidencją zabytków

Wyszczególnienie	Adres	Czas powstania	Uwagi
Propozycja wpisu do rejestru zabytków			
Kościół p.w. Matki Boskiej Szkaplerznej	ul. Imielińska	1911r.	Zalecane udokumentowanie nieruchomości dla archiwum ŚWKZ
Propozycje do objęcia ochroną konserwatorską w m.p.z.p.			
Dom murowany	ul. Adamskiego 1	Początek XXw.	
Dom murowany	ul. Dunikowskiego1	Początek XXw.	
Budynek plebanii	ul. Imielińska 89	Początek XXw.	
Dom murowany	ul. Adamskiego / Dunikowskiego	Początek XXw.	
Kamienica murowana	ul. Brata Alberta 16	Początek XXw.	
Budynek Urzędu Miasta	ul. Imielińska 81	1896r.	

Źródło: Studium uwarunkowań i kierunków zagospodarowania przestrzennego (uchwała nr XXXV/147/2009 Rady Miasta Imielin z dnia 25 września 2009 r.)

Wyznaczony został obszar proponowany do objęcia strefą „E” ochrony ekspozycji dla *Kopca Wolności ku czci poległych w 1945 r.* – ul. Wyzwolenia. Obszar strefy wynosi ok. 6,4 ha.

Ustalenia, wytyczne i postulaty konserwatorskie dla strefy:

- całkowity zakaz nowej zabudowy,
- zakaz ustawiania różnych obiektów w tym między innymi reklam, tablic informacyjnych itp.,
- zakaz naruszania krajobrazowej kompozycji przestrzennej,
- kształtowanie zieleni w sposób harmonijny.

Na terenie miasta Imielina znajduje się 18 stanowisk archeologicznych.

Gospodarka mieszkaniowa

Zgodnie z danymi GUS w 2012 r. na zasoby mieszkaniowe miasta Imielin składało się 2 090 budynków, w których łącznie znajdowało się 2 941 mieszkań o łącznej powierzchni użytkowej 302 357 m². Większość zasobów mieszkaniowych stanowi jednorodzinna zabudowa, będąca własnością prywatną. W poniższej tabeli przedstawiono stan ilościowy zasobów mieszkaniowych w Imielinie w latach 2009 – 2012.

Tabela 6. Zasoby mieszkaniowe w Imielinie (2009-2012)

Wyszczególnienie	2009	2010	2011	2012
Ogółem				
<i>mieszkania (szt.)</i>	2 778	2 861	2 898	2 941
<i>izby (szt.)</i>	12 294	13 459	13 653	13 927
<i>pow. użytkowa mieszkań (m²)</i>	263 296	288 962	294 837	302 357

Źródło: GUS

Według danych GUS (dane za 2012 r.) wyposażenie zasobów mieszkaniowych ogółem przedstawia się następująco:

- 99,6 % jest podłączonych do sieci wodociągowej,
- 96 % mieszkań posiada łazienkę,
- 88,9 % mieszkań jest wyposażonych w centralne ogrzewanie.

Lokalny Program Rewitalizacji Miasta Imielin

Obecnie⁶ w strukturze własnościowej zasobów mieszkaniowych w Imielinie, zasoby komunalne stanowią 24 lokale mieszkalne, w tym 7 to lokale socjalne. Zasoby komunalne zostały scharakteryzowane w tabeli poniżej:

Tabela 7. Stan mieszkaniowej gospodarki komunalnej

Lp.	Adres	Nr lokalu	Pow. użytkowa (m ²)	Wyposażenie					Stan techniczny
				wc	łazienka	kanalizacja sanitarna	c.o.	gaz	
1.	Apteczna 12	-	100,85	x	X	x	X piec węglowy	-	dobry
2.	Br. Alberta 53	-	58,4	x	x	-	X piec węglowy	-	dobry
3.	Br. Alberta 99	1	101,1	x	x	-	-	-	dobry
4.	Br. Alberta 99	2	80,50	x	x	-	-	-	dobry
5.	Imielińska 85	1	30,00	x	x	x	x	x	b. dobry
6.	Imielińska 85	2	72,00	x	x	x	x	x	b. dobry
7.	Imielińska 85	3	30,00	x	x	x	x	x	b. dobry
8.	Imielińska 85	4	30,75	x	x	x	x	x	b. dobry
9.	Imielińska 87	1	28,00	x	x	x	x	x	b. dobry
10.	Imielińska 87	2	54,00	x	x	x	x	x	b. dobry
11.	Wyzwolenia 89	1	57,40	x	x	-	X piec węglowy	-	dobry
12.	Wyzwolenia 89	3	54,10	x	x	-	-	-	dobry
13.	Wyzwolenia 89	4	64,50	x	x	-	-	-	dobry
14.	Wyzwolenia 89	5	54,50	x	x	-	-	-	dobry
15.	Wyzwolenia 91	2	31,48	-	-	-	-	-	dostateczny
16.	Wyzwolenia 91	3	86,20	x	x	-	-	-	dobry
17.	Wyzwolenia 91	5	23,60	-	-	-	-	-	dobry
Lokale socjalne									
1.	Drzymały 133	1	42,40	x	x	-	-	-	dostateczny
2.	Drzymały 133	2	30,20	x	x	-	-	-	dostateczny
3.	Drzymały 133	3	64,30	x	x	-	-	-	dostateczny
4.	Drzymały 133	6	10,00	-	-	-	-	-	dostateczny
5.	Drzymały 133	5	22,30	x	x	-	-	-	dobry
6.	Wyzwolenia 91	1	41,50	x	x	-	-	-	dostateczny
7.	Wyzwolenia 91	4	21,00	-	-	-	-	-	dostateczny

Źródło: Wieloletni program gospodarowania mieszkaniowym zasobem Miasta Imielina w lata 2013 - 2017

W dniu 25 września 2013 roku Rada Miasta Imielin uchwała nr XXXIV/218/2013 przyjęła **Wieloletni program gospodarowania mieszkaniowym zasobem Miasta Imielin na lata 2013-2017**. W programie określono stan techniczny 24 lokali mieszkalnych, w tym 7 socjalnych należących do zasobów miasta Imielin. Dodatkowo, w programie, nie przewiduje się powiększenia mieszkaniowego zasobu poprzez budowę nowych mieszkań. Podstawowym zadaniem miasta będzie utrzymanie właściwego stanu technicznego budynków.

Obiekty stanowiące zasób własnościowy miasta charakteryzują się stosunkowo dobrym stanem technicznym, jednakże istnieje konieczność przeprowadzania w nich bieżących remontów i konserwacji.

Wyposażenie zasobów mieszkaniowych stanowiących własność Imielina przedstawia się następująco:

- 29,2 % jest podłączonych do sieci kanalizacji sanitarnej,
- 25 % mieszkań posiada centralne ogrzewanie,

⁶ stan na 31.07.2013 r.

- 25 % mieszkańców jest wyposażonych w gaz sieciowy.

Zgodnie z informacją o stanie mienia komunalnego na dzień 31.12.2013 r. ogólna powierzchnia nieruchomości stanowiących własność miasta wynosi 199,44 ha. Miasto posiada również użytkowanie wieczyste gruntów stanowiących własność Skarbu Państw („Golcówka” i ul. Ściegienego) o powierzchni 18,77 ha.

W zasobach miasta Imielin, oprócz zasobów mieszkaniowych, znajdują się:

- budynki oświatowe oddane w trwały zarząd:
 - o Szkoła podstawowa im. Kardynał Stanisław Wyszyńskiego oraz budynek przy ul. Dobrej 2 (Posterunek Policji),
 - o Gimnazjum im. Powstańców Śląskich,
 - o Przedszkole Miejskie,
- budynki oddane w nieodpłatne użytkowanie – Samodzielny Publiczny Zakład Opieki Komunalnej,
- budynki komunalne (Dom Kultury „Sokolnia” przy ulicy Imielińskiej 89, Budynek Urzędu Miasta przy ulicy Imielińskiej 81, Budynek OSP przy ulicy Imielińskiej, Budynki socjalne terenów sportowych przy ulicy Hallera 37a, Biblioteka przy ulicy Imielińskiej 92, Miejska Spółka Komunalna oraz MOPS przy ulicy Imielińskiej 87, budynek socjalno-techniczny, przepompownia oraz oczyszczalnia ścieków przy ul. Wandy),
- oraz drogi i oświetlenie uliczne.

3.5 Aspekty społeczne

Struktura demograficzna

Liczba mieszkańców Imielina, w przeciwieństwie do obecnej sytuacji demograficznej kraju, ciągle wzrasta. Według danych GUS za 2013 rok liczba ludności zamieszkująca miasto Imielin wynosiła 8 621, co stanowiło wzrost o 6,81 % w porównaniu do roku 2009, kiedy to odnotowano 8 186 osób mieszkających w Imielinie. Gęstość zaludnienia w mieście Imielin w 2013 wyniosła 308 osób na km² i od 2009 roku systematycznie wzrasta.

Podstawowe dane demograficzne dla miasta Imielin przedstawiono w tabeli poniżej.

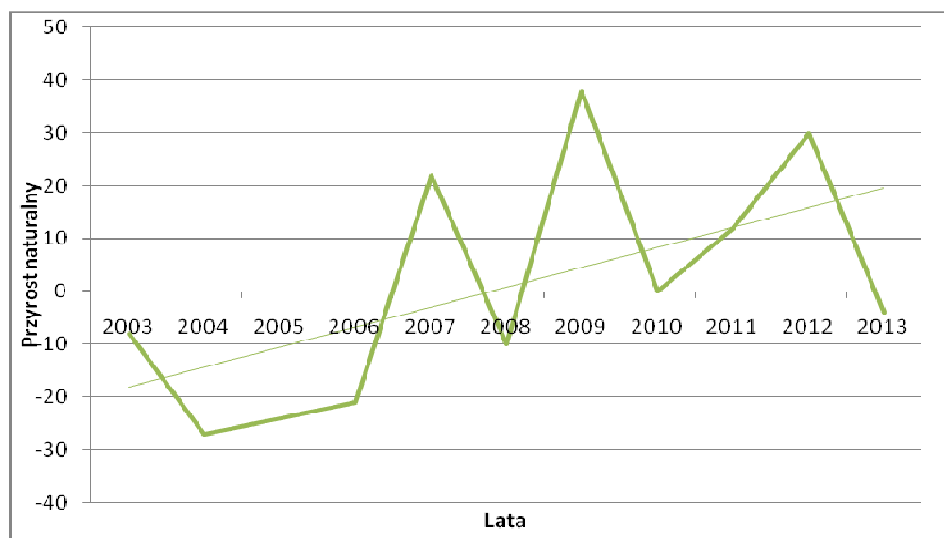
Tabela 8 Dane demograficzne

Wyszczególnienie	2009	2010	2011	2012	2013
Liczba ludności (według faktycznego miejsca zamieszkania; stan w dniu 31 XII)	8 186	8 307	8 402	8 542	8 621
w wieku przedprodukcyjnym	1588	1628	1648	1686	1686
w tym kobiety	741	760	753	774	785
w wieku produkcyjnym	5237	5317	5364	5403	5446
w tym kobiety	2509	2534	2546	2568	2565
w wieku poprodukcyjnym	1361	1362	1390	1453	1489
w tym kobiety	922	934	962	1001	1023
Gęstość zaludnienia	292	297	300	305	308
Liczba urodzeń żywych	114	80	90	85	81
Liczba zgonów	76	80	78	55	85
Saldo migracji gminnych na pobyt stały na 1000 osób	10	8,7	9,9	9	10,5

Źródło: Główny Urząd Statystyczny, Strateg

Na analizowanym obszarze odnotowuje się również znaczny przyrwyw ludności spowodowany migracjami gminnymi (Tabela 8) – saldo migracji gminnych na pobyt stały w roku 2013 wynosiło 10,5. Także przyrost naturalny charakteryzuje się tendencją wzrostową w okresie ostatnich dziesięciu lat. Niepokojący jest jednak fakt, że w 2013 roku zarejestrowano ujemny przyrost naturalny na poziomie

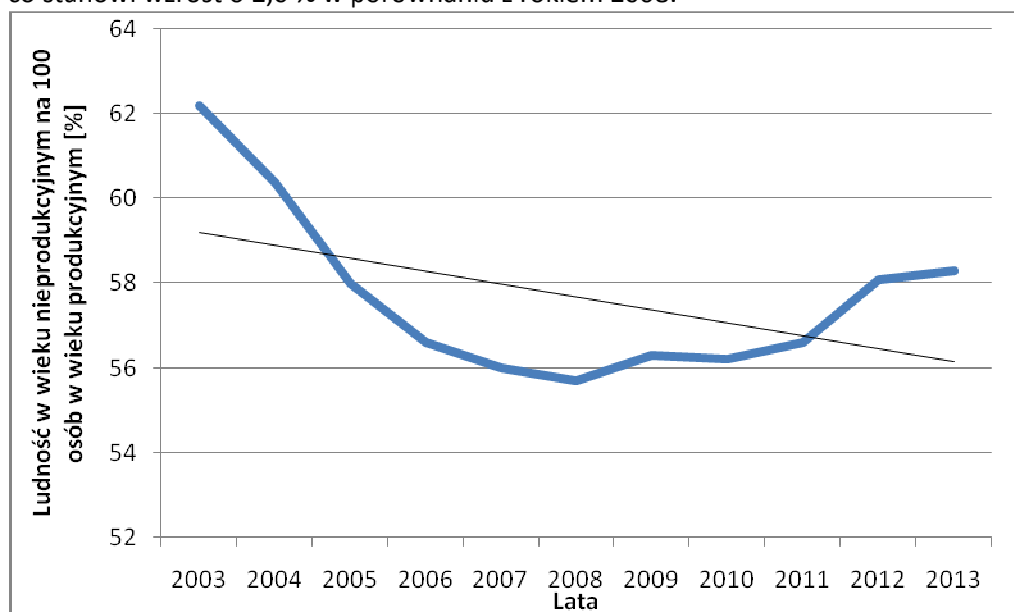
-4 (liczba zgonów wynosząca 85 dominowała nad liczbą urodzeń żywych, która wyniosła 81), szczególnie, iż poprzednio ujemny przyrost naturalny wystąpił w roku 2008. Strukturę kształtowania się przyrostu naturalnego w ciągu ostatnich dziesięciu lat przedstawiono na rysunku poniżej.



Rysunek 14. Przyrost naturalny

Źródło: Opracowanie GIG na podstawie danych GUS (baza Strateg)

Negatywnym trendem jest rosnąca liczba ludności w wieku nieprodukcyjnym przypadająca na 100 osób w wieku produkcyjnym. Na analizowanym obszarze w 2013 roku stosunek ten wyniósł 58,3 %, co stanowi wzrost o 2,6 % w porównaniu z rokiem 2008.



Rysunek 15. Ludność w wieku nieprodukcyjnym na 100 osób w wieku produkcyjnym

Źródło: Opracowanie GIG na podstawie danych GUS (baza Strateg)

Poziom bezrobocie

Według stanu na dzień 31.05.2014 r. stopa bezrobocia w województwie śląskim wynosiła 10,6 %, natomiast w powiecie bieruńsko-lędzińskim - 5,1%, co było wartością najniższą dla całego województwa. Według danych statystycznych na koniec marca 2014 roku w mieście Imielin odnotowano 235 osób bez pracy. Bezrobocie stanowi istotny problem, gdyż zjawisko to nasila się. W przeciągu ostatnich 5 lat liczba osób bezrobotnych wzrosła z 159 osób na koniec 2009 r. do 245 osób na koniec roku 2013, co wskazuje na wzrost o 54,09 %. Analizując sytuację kobiet bezrobotnych,

odnotowano zwiększenie się liczby bezrobotnych kobiet o 32,35 %. Klasyfikując bezrobotnych wg posiadanego wykształcenia największy odsetek na koniec marca 2014 roku stanowili bezrobotni z wykształceniem policealnym i średnim zawodowym - 29,36 % i zasadniczym zawodowym - 27,23 %. Szczegółowe dane dotyczące liczby bezrobotnych przedstawiono w tabeli poniżej.

Tabela 9 Liczba bezrobotnych w mieście Imielin w latach 2009 - 2014

Wyszczególnienie	12. 2009	12.2010	12.2011	12.2012	12.2013	03.2014
Liczba bezrobotnych ogółem, w tym:	159	171	190	227	245	235
<i>kobiety</i>	102	96	111	128	135	118
Liczba bezrobotnych, z wykształceniem:	28	27	25	35	44	37
wyższym						
policealnym i średnim zawodowym	47	50	48	64	70	69
średnim ogólnokształcącym	17	23	28	23	28	27
zasadniczym zawodowym	38	45	56	62	61	64
gimnazjalnym i poniżej	29	26	33	43	42	38
Bezrobotni pozostający bez pracy powyżej 12 miesięcy	37	23	39	40	71	70

Źródło: Wojewódzki Urząd Pracy w Katowicach

Oświata i wychowanie

Obecnie w mieście Imielin działają następujące placówki oświatowe:

- Szkoła Podstawowa im. Kardynała Stefana Wyszyńskiego przy ul. Karola Miarki 7,
- Gimnazjum im. Powstańców Śląskich w Imielinie przy ul. Wojciecha Sapety 8,
- Przedszkole Miejskie w Imielinie przy ul. Wojciecha Sapety 10.

Pozytywnym czynnikiem jest zwiększająca się liczba uczniów w szkołach. Łącznie w roku szkolnym 2011/2012 do szkoły podstawowej i gimnazjum uczęszczało 795 uczniów. W porównaniu do roku 2008, kiedy to 765 uczniów uczęszczało do szkół w Imielina liczba ta wzrosła o 3,92 %.

Dane dotyczące liczby uczniów w przeciągu ostatnich lat przedstawia poniższa tabela.

Tabela 10 Liczba uczniów w mieście Imielin w latach 2008 - 2012

Liczba uczniów	2008	2009	2010	2011	2012
Szkoła podstawowa	508	489	491	507	505
Gimnazjum	257	260	284	279	290

Źródło: Główny Urząd Statystyczny, Bank Danych Lokalnych

Szkoły zlokalizowane na terenie miasta Imielin są wyposażone w szerokopasmowy Internet. Szczegółowe zestawienie dotyczące dostępu do szerokopasmowego Internetu znajduje się w tabeli poniżej.

Tabela 11 Dostęp do szerokopasmowego Internetu

Szkoły	2008	2009	2010	2011	2012
Liczba uczniów szkół podstawowych i gimnazjów przypadająca na 1 komputer z szerokopasmowym dostępem do Internetu	17,4	13,6	12,7	14,3	12,4

Źródło: Główny Urząd Statystyczny, Strateg

Liczba uczniów w szkołach przypadająca na 1 komputer z szerokopasmowym dostępem do Internetu systematycznie maleje, co świadczy o coraz większych inwestycjach w zaplecze oświatowe szkół zlokalizowanych w mieście Imielin. W 2008 roku na 1 komputer z szerokopasmowym dostępem do Internetu przypadało aż 17,4 ucznia, podczas gdy w 2012 roku - 12,4 uczniów.

Ochrona zdrowia

Na terenie miasta Imielin działalnością w zakresie ochrony zdrowia zajmuje się Samodzielny Publiczny Zakład Opieki Zdrowotnej (SP ZOZ) zlokalizowany przy ulicy Piotra Skargi 2. Zakład świadczy usługi w pełnym profilu podstawowym oraz świadczenia oferowane poprzez poradnie specjalistyczne, tj.: laryngologiczną, diabetologiczną, reumatologiczną, ginekologiczną oraz stomatologiczną, a dodatkowo na terenie placówki działają dwa prywatne gabinety fizjoterapii. Placówka posiada potencjał umożliwiający stałe rozszerzanie zakresu usług. Oprócz Samodzielnego Publicznego Zakładu Opieki Zdrowotnej, na terenie miasta Imielin działają prywatne przychodnie lekarskie oraz gabinety specjalistyczne.

Władze Miasta Imielina w ramach codziennej działalności prowadzą działania mające na celu ochronę i poprawę stanu zdrowia mieszkańców. W ramach tych działań Rada Miasta Imielin przyjęła w dniu 31 stycznia 2011 uchwałą nr IV/14/2011 **Programu profilaktyki i promocji zdrowia dla miasta Imielin na lata 2011 do 2015.**

Program stanowi rozwinięcie Strategii rozwoju miasta Imielin, w obszarze Ochrona zdrowia – Profilaktyka zdrowotna, w którym określono działania mające zapewnić prawidłowy poziom opieki zdrowotnej. Program realizowany będzie poprzez:

- zapobieganie próchnicy u dzieci uczęszczających do szkoły podstawowej do trzeciej i czwartej klasy,
- wczesne wykrywanie czynników ryzyka chorób układu krążenia w populacji mieszkańców Imielina w grupie wiekowej powyżej 20 lat,
- zwiększenie wykrywalności raka gruczołów krokowego we wczesnym stadium u mężczyzn, mieszkańców Imielina, w grupie wiekowej 55 – 65 lat.

Program działań na rzecz osób niepełnosprawnych

Zgodnie z *Ustawą o rehabilitacji zawodowej i społecznej oraz zatrudnianiu osób niepełnosprawnych* (Dz.U. 2011, Nr 127, poz. 721 z późn. zm.), definicja niepełnosprawności brzmi: **Niepełnosprawność oznacza to trwałą lub okresową niezdolność do wypełniania ról społecznych z powodu stałego lub długotrwałego naruszenia sprawności organizmu, w szczególności powodującą niezdolność do pracy.** Zbiorowość osób niepełnosprawnych dzieli się na 2 podstawowe grupy:

- osoby niepełnosprawne prawnie tj. takie, które posiadały odpowiednie, aktualne orzeczenie wydane przez organ do tego uprawniony;
- osoby niepełnosprawne tylko biologicznie tj. takie, które nie posiadały orzeczenia, ale miały (odczuwały) całkowicie lub poważnie ograniczoną zdolność do wykonywania czynności podstawowych.

Diagnozę skali niepełnosprawności oszacowano na podstawie wyników narodowych spisów powszechnych przeprowadzonych w 2002 r. i 2011 r.

W województwie śląskim w 2002 roku liczba osób niepełnosprawnych w wieku 15 lat i więcej wynosiła 544 352. W tym samym czasie w mieście Imielin liczba niepełnosprawnych w wieku 15 lat i więcej wyniosła 750 osób. Wśród osób niepełnosprawnych najliczniejszą grupę stanowiły osoby niepełnosprawne prawnie – tj. 73,3 % wszystkich osób niepełnosprawnych, natomiast osoby niepełnosprawne biologicznie – 26,7 %.

W 2011 roku łączną liczbą osób niepełnosprawnych w województwie śląskim w porównaniu do 2002 roku pozostała na podobnym poziomie. W 2011 roku liczba osób niepełnosprawnych⁷ w województwie śląskim wyniosła 552 138.

W powiecie bieruńsko-łódzińskim w 2011 roku liczba osób niepełnosprawnych wyniosła 4 655, z czego osoby niepełnosprawne prawnie stanowiły 58,02 % wszystkich osób niepełnosprawnych, natomiast osoby niepełnosprawne biologicznie – 41,99 %. Dane z Narodowego Spisu Powszechnego przeprowadzonego w 2011 roku nie obejmują danych dla miasta Imielin.

W Imielinie działania na rzecz osób niepełnosprawnych podejmują m.in. Stowarzyszenie Pomocy Dzieciom Niepełnosprawnym oraz Polski Związek Emerytów, Rencistów i Inwalidów.

Pomoc społeczna

Udzielaniem pomocy społecznej na terenie miasta Imielin zajmuje się Miejski Ośrodek Pomocy Społecznej w Imielinie (MOPS). Zgodnie z danymi zawartymi w Sprawozdaniu z działalności MOPS Imielin za okres 2013 r. w domach pomocy społecznej przebywały trzy osoby i czworo dzieci z dwóch rodzin zostało umieszczonych w pieczy zastępczej. Zasiłki stałe wypłacono 21 osobom samotnie gospodarującym. 15 osobom wypłacono świadczenia pielęgnacyjne. Składki na ubezpieczenie zdrowotne opłacane były za 25 osób pobierających zasiłki stałe i za 3 osoby uprawnione do świadczenia pielęgnacyjnego. Z usług opiekuńczych skorzystało 8 osób. W 2013 roku programem **Pomoc Państwa w zakresie dożywiania**⁸ pomocą objętych zostało 285 osób, w tym 124 dzieci i 161 osób dorosłych. Z posiłków w szkołach i przedszkolu skorzystało 26 dzieci do 7 roku życia oraz 72 dzieci i młodzieży do ukończenia szkoły ponadgimnazjalnej. Ośrodek organizował również prace społecznie użyteczne dla 5 osób bezrobotnych bez prawa do zasiłku, korzystających ze świadczeń pomocy społecznej. W pierwszy półroczu 2013 roku ośrodek udzielił pomocy materialnej o charakterze socjalnym dla 58 uczniów zamieszkałych na terenie miasta, a w drugim półroczu – dla 60 uczniów.

W Imielinie działa Świetlica Socjoterapeutyczna dla dzieci z rodzin z problemami wynikającymi z niskiego dochodu ale również z problemami alkoholowymi. Zgodnie z regulaminem w świetlicy może przebywać do 30 dzieci. Łącznie w 2013 roku z usług świetlicy skorzystało 42 dzieci. Oprócz prac socjoterapeutycznych prowadzonych w placówce są działania edukacyjno – terapeutyczne w formie różnorodnych zajęć planowych: dydaktyczno – wyrównawczych, korekcyjno-kompensacyjnych, kulinarnych, sportowo-rekreacyjnych, technicznych, plastycznych, muzycznych i tanecznych.

W poniższej tabeli przedstawiono liczbę rodzin objętych pomocą społeczną.

Tabela 12. Liczba rodzin objętych pomocą społeczną

Wyszczególnienie	2008		2009		2011		2011		2012		2013	
	I – VI	VII – XII	I – VI	VII – XII	I – VI	VII – XII	I – VI	VII – XII	I – VI	VII – XII	I – VI	VII – XII
Liczba rodzin	117	146	98	117	94	124	96	114	91	127	110	137
Liczba osób w rodzinach	323	384	271	311	247	312	252	298	242	337	295	374

Źródło: Sprawozdanie z działalności MOPS Imielin za 2013 r.

⁷ W 2011 statystyki ujmowały dane o osobach niepełnosprawnych w wieku 16 lat i więcej.

⁸ program wieloletni. Obecnie obowiązuje edycja programu ustanowiona Uchwałą Nr 221 Rady Ministrów z 10 grudnia 2013 r. w sprawie ustanowienia wieloletniego programu wspierania finansowego gmin w zakresie dożywiania „Pomoc państwa w zakresie dożywiania” na lata 2014–2020

Zasadniczo ilość rodzin objętych pomocą społeczną w latach 2008 – 2013 pozostaje na podobnym poziomie. W drugim półroczu 2013 roku pomocą objętych zostało 137 rodzin liczących 374 osoby. W analogicznym okresie w 2008 roku liczba rodzin objętych wsparciem wyniosła 146 i dotyczyła 384 osób. Wyraźnie zaznacza się jednak trend, że w drugim półroczu liczba rodzin objętych pomocą jest znacznie wyższa niż w pierwszej połowie roku.

Najczęstsze przyczyny przyznawania pomocy scharakteryzowano w poniższej tabeli.

Tabela 13. Zestawienie przyczyn ubiegania się o pomoc społeczną w latach 2009-2013

Wyszczególnienie	Liczba rodzin	Liczba osób	Liczba rodzin	Liczba osób	Liczba rodzin	Liczba osób	Liczba rodzin	Liczba osób	Liczba rodzin	Liczba osób
	2009		2010		2011		2012		2013	
Ubóstwo	70	173	89	232	88	221	82	212	100	272
Sieroctwo	0	0	0	0	0	0	0	0	0	0
Bezdomność	1	2	0	0	3	3	5	5	9	13
Ochrona macierzyństwa	23	127	26	130	27	134	31	154	30	156
Długotrwała lub ciężka choroba	64	145	78	179	69	168	77	207	80	205
Bezradność w sprawach opiekuńczo – wychowawczych i prowadzenia gospodarstwa domowego	33	147	32	142	33	148	43	184	39	177
Alkoholizm	24	30	23	32	21	27	24	33	27	39
Narkomania	0	0	0	0	0	0	0	0	0	0
Trudności w przystosowaniu do życia po zwolnieniu z zakładu karnego	3	3	5	5	6	7	5	8	5	10
Zdarzenie losowe	1	3	2	6	1	2	1	3	0	0

Źródło: Sprawozdaniu z działalności MOPS Imielin za 2013 r.

Rada Miasta Imielin w dniu 27 kwietnia 2011 roku przyjęła uchwałę nr VII/32/2011 **Strategię Rozwiązywania Problemów Społecznych Miasta Imielin na lata 2011-2015** mającą na celu wypracowanie metod i form działania zmierzających do łagodzenia skutków dominujących problemów społecznych. W trakcie przygotowania Strategii w ramach przeprowadzenia analiz SWOT zdiagnozowano następujące słabe strony:

- pauperyzacja społeczeństwa, przyczyniająca się do wzrostu liczby rodzin korzystających z pomocy społecznej,
- migracja zarobkowa – „euro sieroctwo”,
- brak miejsc rekreacyjnych dla osób starszych,
- brak mieszkania kryzysowego,

oraz zagrożenia:

- bezrobocie powodujące wzrost dysfunkcji w rodzinie,
- niewystarczające wsparcie finansowe ze strony Państwa,
- rosnąca migracja zarobkowa poza granice województwa i kraju,
- istniejące bariery utrudniające udział osób niepełnosprawnych w życiu społecznym,
- brak na terenie powiatu bieruńsko-lędzkiego domu pomocy społecznej dla osób starszych i niepełnosprawnych.

W mieście Imielin podejmowane są również działania zmierzające do zminimalizowania skutków patologii społecznych tj. przemoc, alkoholizm. W dniu 27 listopada 2013 roku Rada Miasta Imielin przyjęła **Miejski Program Przeciwdziałania Przemocy w Rodzinie oraz Ochrony Ofiar Przemocy w Rodzinie na lata 2014-2015** (uchwała nr XXXVI/239/2013) oraz **Miejski Program Profilaktyki i Rozwiązywania Problemów Alkoholowych i Przeciwdziałania Narkomanii na rok 2014** (uchwała nr XXXVI/238/2013).

Miejski Program Przeciwdziałania Przemocy w Rodzinie oraz Ochrony Ofiar Przemocy w Rodzinie skierowany jest do mieszkańców miasta Imielin, do osób doświadczających przemocy w rodzinie współmałżonków, dzieci i młodzieży, grup zależnych (osób starszych i niepełnosprawnych), sprawców przemocy w rodzinie, a także do instytucji, podmiotów zajmujących się profesjonalnym udzielaniem wsparcia społecznego oraz świadków przemocy w rodzinie a jego celem jest przeciwdziałanie przemocy w rodzinie oraz zwiększenie dostępności i skuteczności pomocy. Zgodnie z danym Powiatowej Komendy Policji w Bieruniu w III kwartale 2013 roku w Imielinie założono 5 Niebieskich Kart.

Miejski Program Profilaktyki i Rozwiązywania Problemów Alkoholowych i Przeciwdziałania Narkomanii na rok 2014 obejmuje kontynuację działań realizowanych na terenie miasta Imielin od kilku lat. Celami Programu są:

- organizacja pomocy terapeutycznej i rehabilitacji dla osób uzależnionych i zagrożonych uzależnieniem od alkoholu, narkomanią i przemocą,
- udzielanie rodzinom, których występują problemy alkoholowe, problemy narkomanii i przemoc, pomocy psychospołecznej i prawnej,
- zapobieganie powstawaniu nowych niekorzystnych problemów społecznych związanych z uzależnieniem alkoholowym lub przemocą poprzez prowadzenie profilaktyki, działalności informacyjnej i edukacyjnej skierowanej głównie do dzieci i młodzieży,
- promocja zdrowego, wolnego od uzależnień stylu życia,
- monitoring problemów alkoholowych, problemów narkomanii i przemocy prowadzony w szkołach na terenie miasta, niezbędny do rozpoznania lokalnych potrzeb w zakresie likwidacji istniejących problemów,
- wspierania działalności instytucji, stowarzyszeń i osób fizycznych zajmujących się rozwiązywaniem problemów alkoholowych,
- ustalenie zasad wynagradzania członków Miejskiej Komisji ds. Rozwiązywania Problemów Alkoholowych.

W 2013 roku liczba czynnych punktów sprzedaży napojów alkoholowych wyniosła 30. Na jeden punkt sprzedaży napojów alkoholowych na terenie Imielina przypada 279 osób.

Kultura i sztuka

Poza ośrodkami edukacyjnymi na terenie miasta działają następujące obiekty, których przedmiotem działalności jest rozwój kultury i sztuki w mieście Imielin:

- **Dom Kultury „SOKOLNIA”**, w którym organizowane są koncerty, spektakle teatralne dla wszystkich grup wiekowych, wystawy regionalne – powiatowych wydawnictw, poplenerowe, warsztaty tematyczne – plastyczne, muzyczne, medialne, konkursy tematyczne, imprezy o zasięgu wojewódzkim i ogólnopolskim, takich jak różne rozgrywki i mistrzostwa w szachach, skacie sportowym, tańcu towarzyskim (np. Śląska Liga Szachowa, Liga Skatowa, Szachowe Mistrzostwa Śląska Dzieci do lat 7, Ogólnopolski Turniej Tańca Dzieci i Młodzieży). W ośrodku prowadzone są również koła zainteresowań dla dzieci i młodzieży z zakresu plastyki, kółka fotograficzne, modelarskie, szachowe, teatralne, pracownia ceramiczna a ponadto organizowane są kursy tańca towarzyskiego, nauki języków, gry na gitarze, instrumentach dętych i fortepianie, aerobic.
- **Biblioteka Miejska w Imielinie** zapewniająca obsługę biblioteczną mieszkańcom miasta. Służy rozwijaniu i zaspokajaniu ich potrzeb czytelniczych i informacyjnych, upowszechnianiu wiedzy,

nauki i rozwojowi kultury. Współpracuje z miejscowymi szkołami, instytucjami, organizacjami i stowarzyszeniami. Do podstawowych zadań biblioteki należy gromadzenie, opracowywanie, przechowywanie i udostępnianie zbiorów bibliotecznych o charakterze uniwersalnym (literatura popularno – naukowa, dziecięca i piękna).

Z dniem 1 lipca 2014 r. na mocy Uchwały Nr XLI/276/2014 Rady Miasta Imielin swoją działalność rozpoczęła nowo utworzona samorządowa instytucja kultury pod nazwą **Miejskie Centrum Kultury w Imielinie**, którą tworzą ww. Dom Kultury „Sokolnia” i Biblioteka Miejska.

Ponadto w ramach działalności kulturalno –rozrywkowej w mieście Imielin działają:

- **Teatr Komanderów**, który został założony w 1946 roku przez Józefa Komanderę. Początkowo teatr wystawiał głównie sztuki religijne. Obecnie w teatrze odbywają się spektakle teatralne dla wszystkich grup wiekowych. Od 2003 r. w powiecie bieruńsko-lędzińskim organizowany jest Przegląd Amatorskich Zespołów Teatralnych im. Józefa Komandery.
- **Imielińska Orkiestra Dęta** występująca podczas wszystkich uroczystości miejskich i w ważniejszych uroczystościach religijnych na szczeblu lokalnym, powiatowym i wojewódzkim. Od 2000 roku Orkiestra ma swoją siedzibę w Domu Kultury „Sokolnia”. Zespół liczy ok. 50 członków. Repertuar Imielińskiej Orkiestry Dętej obejmuje aranżacje muzyki klasycznej, operetkowej, filmowej, popularnej, marsze, pieśni patriotyczne i kościelne.
- **Chór „Harfa” przy parafii M.B. Szkaplerznej w Imielinie**, który istnieje od 1961 roku, a udokumentowane tradycje śpiewacze miejscowości sięgają okresu międzywojennego. Chór „Harfa” liczy ok.44 członków.
- **Grupa imielińskich plastyków "Kastalia"**, która zajmuje się organizacją zajęć plenerowych. Prace olejne i rysunki autorów prezentowane są w Domu Kultury „Sokolnia”.

W mieście Imielin organizowane są liczne wydarzenia i imprezy kulturalno – rozrywkowych m.in. Farskie Ogrody, Sobótka, Dni Imielina oraz akcja Wakacje w Sokolni. W 2013 roku przeciętna liczba uczestników imprez w domach i ośrodkach kultury, klubach i świetlicach na 1 mieszkańca znacznie zwiększyła się w porównaniu do roku 2011 i wyniosła 3,9, co przedstawia poniższa tabela.

Tabela 14 Liczba uczestników imprez w domach i ośrodkach kultury, klubach i świetlicach

Wyszczególnienie	2011	2012	2013
Przeciętna liczba uczestników imprez w domach i ośrodkach kultury, klubach i świetlicach na 1 mieszkańca	1,1	1,2	3,9

Źródło: Główny Urząd Statystyczny, Strateg

Wydatki na kulturę i ochronę dziedzictwa narodowego w wydatkach budżetu Miasta Imielin wg danych GUS w 2012 wyniosły 2,3 %. Wydatki te od 2008 roku utrzymują się na podobnym poziomie tj. od ok. 2 do 3 %.

Zestawienie udziału wydatków znajduje się w tabeli poniżej.

Tabela 15 Udział wydatków na kulturę i ochronę dziedzictwa narodowego

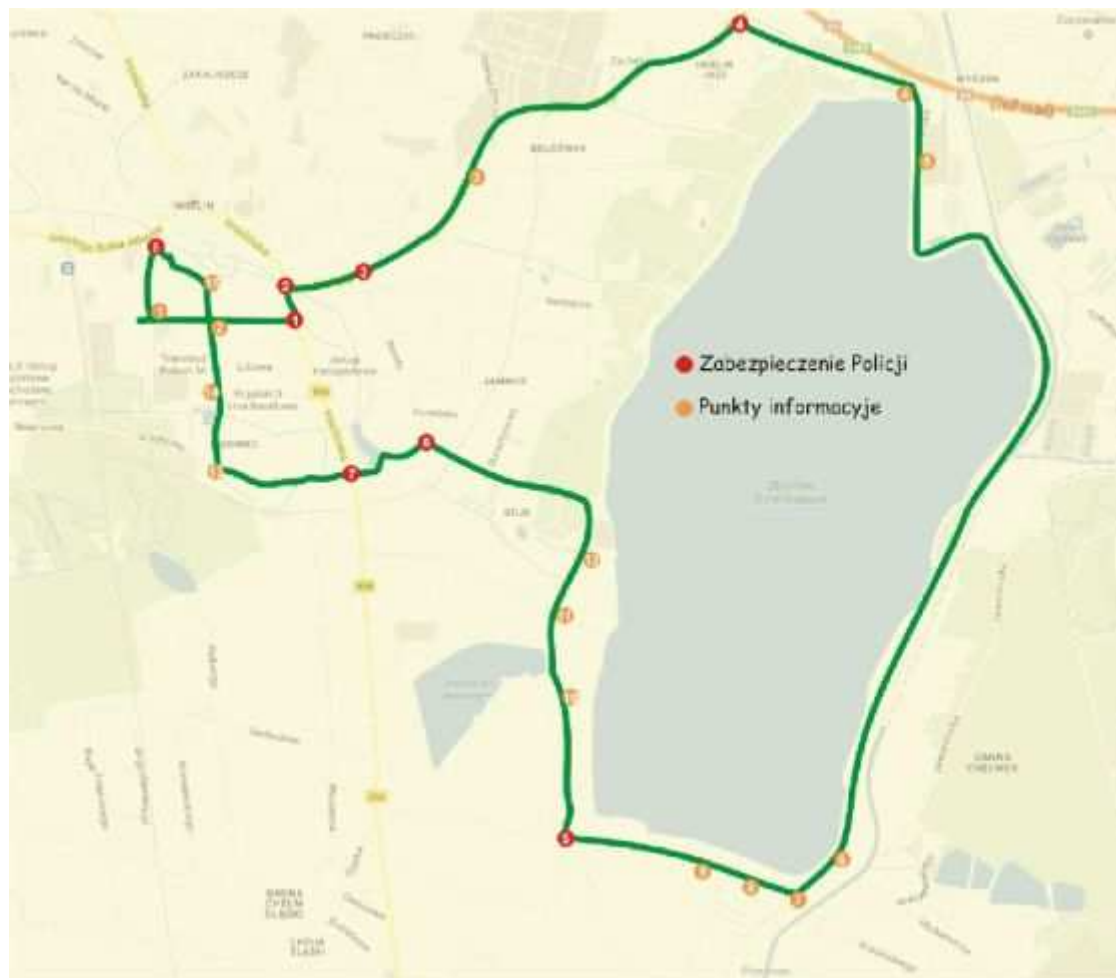
Wyszczególnienie	2008	2009	2010	2011	2012
Udział wydatków na kulturę i ochronę dziedzictwa narodowego w wydatkach budżetu jednostek samorządu terytorialnego ogółem (%)	3,1	2,1	2,1	2,6	2,3

Źródło: Główny Urząd Statystyczny, Strateg

Sport i turystyka

Miasto posiada również liczne walory turystyczne stanowiące atrakcyjne miejsce wypoczynku i rekreacji. Niewątpliwą atrakcją jest Zbiornik Imieliński.

W lipcu 2014 roku odbyła się XXI edycja Imielińskiego Crossu Ekologicznego, którego trasa częściowo przebiegała wzdłuż brzegów zbiornika (rysunek 15).



Rysunek 16 Trasa XXI Imielińskiego Crossu Ekologicznego (05.07.2014 r.)

Źródło: <http://www.imielin.pl/pl/265/1180/regulamin-xxi-cross-imielinski.html>

Na terenie miasta znajdują się ścieżki rowerowe prowadzące trasami położonymi na terenach Imielina i powiatu bieruńsko-łędzińskiego, m.in. krajowa trasa niebieska nr 152, a także żółty Szlak im. Ks. Jana Kudery (trasa prowadzi lasami Kotliny Mysłowickiej oraz Pagórkami Imielińskimi z Brzezinki centrum przez Imielin Rynek i Dworzec PKP do Bierunia) oraz niebieski Szlak Hołdunowski, którego trasa przebiega przez Wioski, Cisowiec, Jamnice i nad Zbiornikiem Imielińskim do Jazdu.

Niebieska trasa 152 została w ostatnim czasie zmodernizowana w ramach projektu „Baza dla aktywnych form turystyki – modernizacja tras rowerowych w powiecie bieruńsko-łędzińskim – etap I.”, realizowanego przez powiat bieruńsko-łędziński w okresie marzec – wrzesień 2014 r. Wykonano następującą infrastrukturę towarzyszącą:

- 2 punkty przystankowe (ul. Wandy i ul. Rubinowa), wyposażone w ławkę, blat stołu z mapą, stojak na rowery i kosz na śmieci,
- 2 wiaty wolnostojące, zadaszone o konstrukcji drewnianej, pow. zabudowy 25m², wyposażone w elementy małej architektury, (Kopiec Wolności, ul. Nowozachęty).

Zgodnie z uchwałą Rady Miasta Imielin nr XXXIV/174/2005 z dnia 30 września 2005 roku bazę sportowo-rekreacyjną w Imielinie stanowią:

- Miejskie Obiekty Sportowe przy ul. Hallera 37a, w których skład wchodzi boisko piłki nożnej wraz z widownią, boisko do piłki siatkowej, budynek socjalno-sportowy wraz z siłownią i sauną, budynek biurowy z świetlicą socjoterapeutyczną, plac gier i zabaw,
- Sala gimnastyczna przy Szkole Podstawowej ul. Karola Miarki 7,
- Sala gimnastyczna przy Gimnazjum ul. Wojciecha Sapety 8.

Baza sportowo – rekreacyjna zlokalizowana na terenie miasta Imielin wykorzystywana jest przede wszystkim do zaspokajania potrzeb mieszkańców w zakresie uprawiania sportu oraz zajęć rekreacyjno-sportowych, a także dla celów działalności Klubu Sportowego „Pogoń” Imielin.

Na obiektach sportowych przeprowadzane są rozgrywki sportowe, mecze, sportowe zajęcia szkolne, oraz inne imprezy rekreacyjno-sportowe.

Organizacje pozarządowe

Miasto Imielin od 1996 roku współpracuje z organizacjami pozarządowymi w ramach realizacji zadań z kultury fizycznej i sportu oraz wspiera działania na rzecz pomocy osobom niepełnosprawnym, tj.:

- Młodzieżowa sekcja szachowa Diagonalia Imielin,
- Stowarzyszenie Pomocy Dzieciom Niepełnosprawnym,
- Polski Związek Emerytów, Rencistów i Inwalidów,
- Polski Związek Wędkarski,
- Polski Związek Pszczelarzy – Koło Pszczelarzy Bieruń,
- Polski Związek Hodowców Gołębi Poczтовых,
- Ludowy Klub Sportowy Pogoń,
- Katolickie Stowarzyszenie Młodzieży,
- Akcja Katolicka,
- 41 Drużyna Harcerska,
- Uczniowski Klub Sportowy,
- Stowarzyszenie Bezpieczny Imielin,
- Związek Górnośląski,
- Klub Skata „Sokół”.

W Imielinie działa również stowarzyszenie na rzecz rozwoju przedsiębiorczości i konkurencyjności miasta Imielin, którego Urząd Miejski w Imielinie jest członkiem wspierającym. Głównymi celami **Stowarzyszenie Przedsiębiorców Imielina**, liczącego 46 członków są:

- budowanie wspólnego prestiżu i siły środowiska przedsiębiorców Imielina,
- propagowanie i wspieranie przedsiębiorczości w mieście jako podstawy rozwoju ekonomicznego miasta i regionu,
- współpraca z samorządem i innymi instytucjami w celu tworzenia korzystnych warunków dla działalności gospodarczej,
- propagowanie i przestrzeganie zasady rzetelności kupieckiej i dobrych obyczajów handlowych.

Traktując działalność organizacji pozarządowych jako istotny element więzi ze środowiskiem lokalnym, władze miasta Imielin wyraziły chęć dalszej współpracy z tymi organizacjami, w ramach realizacji Strategii rozwoju miasta Imielin w obszarach strategicznych takich jak m. in.: przedsiębiorczość, rzemiosło, handel, sport i rekreacja, ochrona zdrowia, kultura, bezpieczeństwo publiczne.

Ponadto, Rada Miasta Imielin zatwierdziła w dniu 30 października 2013 roku uchwałą nr XXXV/226/2013 **Program Współpracy Miasta Imielin z Organizacjami Pozarządowymi na 2014**

rok, którego głównym celem jest budowanie i umacnianie partnerstwa oraz rozwój współpracy pomiędzy miastem a organizacjami pozarządowymi. Dodatkowo program współpracy miasta Imielin z organizacjami pozarządowymi ma służyć:

- uzupełnieniu działań miasta w zakresie nie objętym przez struktury samorządowe,
- aktywizacji społeczności poprzez zwiększenie udziału mieszkańców w rozwiązywaniu lokalnych problemów,
- stworzeniu warunków do zwiększenia kontaktów i więzi społecznych,
- upowszechnieniu śląskiej tradycji i kultury,
- zwiększeniu efektywności działań na rzecz mieszkańców,
- poprawie jakości życia,
- realizacji współpracy w zakresie przeciwdziałania wykluczeniu społecznemu osób i rodzin.

Budżet miasta i dochody na 1 mieszkańca

Dochody, wydatki budżetowe oraz dochód budżetowy w przeliczeniu na 1 mieszkańca Imielina przedstawiono w tabeli poniżej.

Tabela 16 Budżet miasta Imielin na 2013 rok

Rok	Dochody własne budżetu miasta		Wydatki własne budżetu miasta	
	Plan	Realizacja	Plan	Realizacja
2013	30 649 366 zł	bieżące: 25 363 851 zł majątkowe: 5 285 515 zł	39 749 366 zł	bieżące: 23 678 166 zł majątkowe: 16 071 200 zł
2014	29 185 738 zł	-	30 685 738 zł	-

Źródło: Urząd Miasta Imielin

W tabeli poniżej przedstawiono zestawienie dochodów własnych miasta Imielin w przeliczeniu na jednego mieszkańca w latach 2008-2012.

Tabela 17 Dochody własne miasta na jednego mieszkańca

Wyszczególnienie	2008	2009	2010	2011	2012
Dochody własne na jednego mieszkańca [zł]	2067,42	1868,87	2138,77	2138,75	2208,27
Powiat bieruńsko-lędzki					
Imielin	2132,04	2675,89	2179,68	2407,80	2604,10

Źródło: Główny Urząd Statystyczny, Bank danych lokalnych

Zgodnie z danymi GUS w analizowanym okresie następował systematyczny wzrost wielkości dochodu własnego gminy w przeliczeniu na 1 mieszkańca, co świadczy to o potencjale rozwojowym miasta.

Bezpieczeństwo publiczne

Miasto Imielin prowadzi działania mające na celu polepszenie bezpieczeństwa publicznego. W 2004 roku Rada Miasta Imielin przyjęła uchwałę nr XVI/71/2004 program pt. **Bezpieczny Imielin**. W Programie określone zostały główne, najistotniejsze zagrożenia tj.:

- przestępczość przeciwko życiu i zdrowiu, rozboje, wymuszenia, zakłócenia porządku publicznego,
 - kradzieże z włamaniami do obiektów i mieszkań oraz kradzieże rzeczowe,
 - kradzieże samochodów oraz włamania do samochodów i kradzieże wyposażenia,
 - zagrożenia przestępczością, alkoholizmem, narkomania,
 - agresja i demoralizacja nieletnich, bezpieczeństwo w domu i szkole,
 - zagrożenie w zakresie ruchu drogowego,
 - bezpieczeństwo przeciwpożarowe,
- oraz sposób ich przeciwdziałania.

W Programie „Bezpieczny Imielin” wyznaczone zostały jednostki odpowiedzialne za realizację poszczególnych zadań, tj.:

- Policja,
- Miejska Komisja ds. Rozwiązania Problemów Alkoholowych,
- Urząd Miasta,
- jednostki edukacyjne w mieście: przedszkole, szkoła podstawowa i gimnazjum,
- Straż Pożarna.

W 2013 roku w ramach realizacji programu **Bezpieczny Imielin** zrealizowano szereg działań profilaktycznych, Obchody Szkolnego Dnia Profilaktyki oraz Obchody Światowego Dnia Życzliwości. W gimnazjum, szkole podstawowej i przedszkolu realizowane są rozmowy, pogadanki oraz liczne konkursy mające na celu zwiększenie bezpieczeństwa w mieście. Miejska Komisja Rozwiązywania Problemów Alkoholowych pozytywnie zaopiniowała realizację wśród dzieci i młodzieży programu pt. **Jestem Kibicem przed duże „K”**. Ochotnicza Straż Pożarna w ramach realizacji programu przeprowadziła m.in. pokazy prac sprzętu strażackiego, pomogła w zabezpieczaniu imprez plenerowych w mieście oraz organizowała pogadanki i spotkania na temat zagrożeń występujących w mieście. Komenda Powiatowa Policji w Bieruniu współpracuje na bieżąco z placówkami oświatowymi poprzez uczestnictwo w pogadankach i konkursach oraz monitoruje zachowanie młodzieży.

Przestępczość

Nadzór nad bezpieczeństwem publicznym na terenie miasta Imielin pełni Komenda Powiatowa Policji w Bieruniu, obejmująca swoim zasięgiem miasta Bieruń, Łędziny, Chełm Śląski, Bojszowy. W 2013 roku w Komendzie Powiatowej Policji w Bieruniu zarejestrowano 1040 przestępstwa stwierdzone z czego wykryto 709 czynów co pozwoliło na skierowanie aktów oskarżenia przeciwko 488 podejrzanym. Funkcjonariusze KPP w Bieruniu ujawnili łącznie 7 909 wykroczeń oraz pouczyli 919 osób.

W ramach prowadzenia działań zmierzających do przeciwdziałania alkoholizmowi funkcjonariusze Komendy Powiatowej Policji w Bieruniu ujawnili 559 osób nietrzeźwych, w tym 7 nieletnich, w przypadku przeciwdziałanie zjawisku narkomanii wykryto 58 przestępstw, w tym 41 popełnionych przez osoby nieletnie.

Zapobieganie przestępczości i represjonowanie sprawców zdarzeń o mniejszym ciężarze gatunkowym (m.in. wykroczenia) stanowi bardzo istotny element działań mających na celu poprawę bezpieczeństwa i porządku publicznego. Podczas imprez plenerowych oraz w ramach działań profilaktycznych wielokrotnie korzystano z wsparcia policjantów Oddziału Prewencji Policji w Katowicach.

W tabeli poniżej przedstawiono dane odnośnie ilości popełnionych przestępstw na terenie działania KPP w Bieruniu.

Tabela 18 Statystyka przestępstw w mieście Imielin w 2013 roku

Wyszczególnienie	Imielin	Razem teren KPP w Bieruniu
Zabójstwa	0	0
Rozboje	1	13
Bójki, pobicia	1	9
Zgwałcenia	0	2
Uszkodzenia ciała	3	34
Kradzież z włamaniem	23	123
Kradzież mienia	23	161
Zniszczenie mienia	11	65
Przestępstwa inne	34	224
Nietrzeźwi kierujący	20	208
Razem włamań	23	123

Źródło: KPP w Bieruniu

Według danych Komendy Powiatowej Policji w Bieruniu łączna liczba przestępstw w mieście Imielin w 2013 wyniosła 139 zdarzeń, co stanowi 14,45 % wszystkich przestępstw na obszarze działania KPP w Bieruniu.

W 2013 r. na drogach publicznych znajdujących się pod nadzorem KPP Bieruń ogółem zaistniało 576 zdarzeń drogowych w tym 74 wypadki (w których 87 osób doznało obrażeń ciała, 2 osoby poniosły śmierć, w tym jedna na miejscu) oraz zaistniały 502 kolizje drogowe. W analogicznym okresie 2012 roku zaistniało 497 zdarzeń drogowych, w tym 66 wypadków (w których 6 osób poniosło śmierć a 82 doznało obrażeń ciała) oraz zaistniało 431 kolizje.

Liczba zdarzeń drogowych w mieście Imielin w 2013 roku wyniosła 106 zdarzeń, co stanowiło 18,40% wszystkich zdarzeń na obszarze działania KPP w Bieruniu. Największą liczbę zdarzeń odnotowano na ul. Imielińskiej. Jednocześnie, według danych policyjnych, nie ma jednego, szczególnie niebezpiecznego miejsca na głównej drodze, na które trzeba by zwrócić szczególną uwagę. Ponadto wypadki zdarzają się także na drogach bocznych, w miejscach nieuznawanych za groźne. Poniżej w tabeli przedstawiono szczegółową statystykę zdarzeń drogowych na terenie miasta, wskazującą lokalizację poszczególnych zdarzeń drogowych.

Tabela 19 Statystyka zdarzeń drogowych w mieście Imielin w 2013 roku

Wyszczególnienie	Liczba zdarzeń	Liczba wypadków	Liczba zabitych	Liczba rannych	Liczba kolizji
Obszar działań KPP w Bieruniu	576	74	2	87	502
Imielin – obszar miejski	106	13	0	17	93
ul. Adamskiego	6	1	0	1	5
ul. Brata Alberta	6	0	0	0	6
ul. Dunikowskiego	3	0	0	0	3
ul. Imielin	1	0	0	0	1
ul. Imielińska	37	5	0	6	32
ul. Kordeckiego	1	0	0	0	1
ul. Maratońska	2	1	0	1	1
ul. Miarki	1	0	0	0	1
ul. Nowozachęty	4	2	0	4	2
ul. Poniatowskiego	3	1	0	1	2
ul. Pośpiecha	1	0	0	0	1
ul. Rzemieślnicza	1	0	0	0	1
ul. Sapety	2	1	0	2	1
ul. Satelicka	2	1	0	1	1
ul. Sikorskiego	1	0	0	0	1
ul. Skargi	1	0	0	0	1
ul. Ściegiennego	1	0	0	0	1
ul. Turystyczna	2	0	0	0	2
ul. Wyzwolenia	3	1	0	1	2
ul. Zachęty	2	0	0	0	2
ul. Żeńców	1	0	0	0	1
A4	25	0	0	0	25

Źródło: KPP w Bieruniu

Nadzór nad bezpieczeństwem przeciwpożarowym na terenie Imielina pełni Komenda Miejska Państwowej Straży Pożarnej w Tychach oraz jednostka Ochotniczej Straży Pożarnej w Imielinie (OSP), zlokalizowana przy ulicy Imielińskiej 77.

Jak wynika z danych Komendy Miejskiej Państwowej Straży Pożarnej w Tychach w 2013 roku w ramach kierowania Krajowym Systemem Ratowniczo - Gaśniczym na terenie miasta Tychy i powiatu bieruńsko – łędzińskiego przeprowadzono 2112 akcji ratowniczych, z czego w powiecie bieruńsko – łędziński było to 871, co stanowiło 41,24 %. W powiecie bieruńsko – łędzińskim odnotowano 200 pożarów, 645 miejscowych zagrożeń, obejmujących zdarzenia w komunikacji drogowej oraz 26 alarmów fałszywych. W roku 2013 ilość pożarów w powiecie bieruńsko-łędzińskim spadła w stosunku do roku 2012 o prawie 40 % (z 328 do 200). Największą ilość stanowią pożary traw na terenach nie rolniczych często zdegradowanych po eksploatacji górnicze. W Imielinie na ogólną ilość 23 pożarów zaklasyfikowanych jako małe, 13 to pożary traw.

Ogólnie 1/3 wyjazdów straży pożarnej do akcji odbywa się do pożarów, a reszta przypada na interwencje drogowe, powodziowe, usuwanie gniazd szerszeni, akcje podczas gradobicia, czy inne specjalistyczne wymagające odpowiedniego szkolenia i umiejętności obsługi sprzętu⁹. Przykładowo w 2013 roku odnotowano 55 interwencji (dokładnie tyle samo co w 2012 roku), z czego 12 stanowiły interwencje po opadach deszczu i silnych wiatrach i 8 – interwencje przy wypadkach drogowych.

3.6 Infrastruktura techniczna

Zaopatrzenie w wodę

Miasto Imielin jest od 1 stycznia 2010 r. – zaopatrywana w wodę przez Miejską Spółkę Komunalną Sp. z o.o. (na podstawie udzielonego Decyzją nr GK/7033/2009 zezwolenia Burmistrza Miasta Imielin na prowadzenie zbiorowego zaopatrzenia w wodę z dnia 12.10.2009 r.)¹⁰ poprzez sieć rozdzielczą usytuowaną w pasie drogowym i działkach prywatnych doprowadzając wodę pitną do poszczególnych odbiorców. Przedmiotem działalności założonej w 2007 roku Miejskiej Spółki Komunalnej jest m.in. pobór, uzdatnianie i rozprowadzania wody oraz odprowadzanie i oczyszczanie ścieków, gospodarowanie odpadami, pozostałe usługi sanitarne i pokrewne.

W tabeli poniżej przedstawiono podstawowe informacje dotyczące sieci wodociągowej usytuowanej na terenie miasta Imielin.

Tabela 20 Sieć wodociągowa w mieście Imielin

Wyszczególnienie	2008	2009	2010	2011	2012
Zużycie wody na potrzeby gospodarki narodowej i ludności ogółem (hm ³)	0,3	0,3	0,7	0,7	0,3
w tym udział przemysłu w zużyciu wody ogółem (%)	0	0	0	0	0
Zużycie wody w gospodarstwach domowych ogółem na 1 mieszkańca (m ³)	26,7	28,5	79,9	78,1	32,5
Ludność korzystająca z sieci wodociągowej (osoba)	8035	8149	8270	8376	8517
Odsetek ludności korzystającej z sieci wodociągowej (%)	99,6	99,5	99,6	99,7	99,7
Połączenia prowadzące do budynków mieszkalnych i zbiorowego zamieszkania (szt.)	1463	1463	1470	2274	2382
Woda dostarczona gospodarstwom domowym (dam ³)	215,0	231,4	660,0	653,0	275,0

⁹ Źródło: Kurier Imieliński, 3(89), marzec 2014

¹⁰

http://bip.imielin.pl/files/fck/580/w_sprawie_zatwierdzenia_taryf_dla_zbiorowego_zaopatrzenia_w_wode_i_zbiorowego_odprowadzenia_sciekow_na_terenie_Miasta_Imielin.pdf

Źródło: Główny Urząd Statystyczny, Strateg, Bank Danych Lokalnych

Stopień zwodociągowania miasta wynosi obecnie ok. 100 %. Źródłem zaopatrzenia w wodę jest Zbiornik Imieliński (Dzieńkowice) o następujących parametrach:

- pojemność całkowita: 52,5 mln m³,
- max poziom piętrzenia: 234,5 m n.p.m.,
- piętrzenie w warunkach normalnych: 232 – 233,5 m n.p.m.,
- pojemność przy rzędnej lustra 231,6 m n.p.m.: 28,06 mln m³,
- powierzchnia zalewu przy max poziomie piętrzenia: 713 ha¹¹.

Według danych GUS w roku 2012 ilość wody dostarczonej do gospodarstw domowych w Imielinie wyniosła 275 dam³.

Stan sieci wodociągowej miasta jest zróżnicowany – sieć jest częściowo zmodernizowana. Na terenie miasta realizowane są liczne inwestycje (przebudowa wodociągu w ul. Kordeckiego w Imielinie wraz z 19 przyłączami, przebudowa wodociągu w ul. Aptecznej wraz z przyłączami, budowa i wymiana sieci wodociągowej wraz z przyłączami budynków ul. Ściegiennego w Imielinie, budowa wodociągu wraz z podłączeniami do budynków w ul. Bartniczej i ul. Sikorskiego w Imielinie). Badanie ankietowe przeprowadzone w ramach LPR wśród mieszkańców Imielina wykazało, że w niektórych częściach miasta sieć wodociągowa wymaga przebudowy ze względu na częste awarie (w ankietach wskazano następujące ulice: ul. Wandy, na Jamnicach oraz ul. Bursztynowa).

Gospodarka ściekowa

Działania w zakresie gospodarki ściekowej, tj. odprowadzania i oczyszczania ścieków na terenie miasta Imielin prowadzi, od 1 stycznia 2008 r., Miejska Spółka Komunalna Sp. z o.o.

W 2013 roku zakończyła się część etapu II (obszar 2) budowy kanalizacji sanitarnej na terenie miasta Imielin. Na terenie miasta w dalszym ciągu są realizowane inwestycje mające na celu uporządkowanie gospodarki wodno-ściekowej tj.:

- budowa kanalizacji deszczowej przy ulicy Ściegiennego,
- budowa reaktora biologicznego na oczyszczalni ścieków,
- kanalizacja etap II (obszar 3 i 4).

W tabeli poniżej przedstawiono podstawowe informacje dotyczące sieci kanalizacyjnej funkcjonującej na terenie miasta Imielin.

Tabela 21 Kanalizacja w mieście Imielin

Wyszczególnienie	2008	2009	2010	2011	2012
Długość czynnej sieci kanalizacyjnej (km)	32,7	33,0	33,0	77,0	78,0
Połączenia prowadzące do budynków mieszkalnych i zbiorowego zamieszkania (szt.)	542	549	551	1031	1109
Ścieki odprowadzone (dam ³)	62,8	65,0	70	110	125
Ludność korzystająca z sieci kanalizacyjnej (osoba)	1654	1694	1725	2864	3118
Odsetek ludności korzystającej z sieci kanalizacyjnej (%)	20,5	20,7	20,8	34,1	36,5

Źródło: Główny Urząd Statystyczny, Strateg, Bank Danych Lokalnych

Według danych GUS w 2012 roku długość czynnej sieci kanalizacyjnej liczyła 78 km. Z uwagi na trwające prace inwestycyjne liczba ta stale wzrasta. Ścieki komunalne (z terenów uzbrojonych w sieć kanalizacji) odprowadzane są do oczyszczalni ścieków w Imielinie, natomiast ścieki ze zbiorników bezodpływowych odbierane są przez firmy posiadające stosowne zezwolenia w tym zakresie i przekazywane do oczyszczalni. Do 2012 roku zostało wykonanych 1109 podłączeń prowadzących do

¹¹ Aktualizacja Planu Gospodarki Odpadami dla gminy Imielin, ATMOTERM S.A., marzec 2010 r.

budynków mieszkalnych i zbiorowego zamieszkania, co umożliwiło korzystanie z sieci kanalizacyjnej 36,5% mieszkańców Imielina.

Na terenie Imielina zlokalizowana jest oczyszczalnia ścieków o przepustowości 500 m³/dobę jest oczyszczalnią mechaniczno-biologiczną z wielofunkcyjnym reaktorem biologicznym. Bezpośrednim odbiornikiem ścieków oczyszczonych jest potok Imielinka, przepływający w niedalekiej odległości od oczyszczalni. Sieć kanalizacyjna objęta jest monitoringiem, który pozwala kontrolować pracę pompowni i kanalizacji.¹²

Infrastruktura energetyczna

Przez teren miasta na kierunku Imielin – GPZ Bieruń – miasto Bieruń przebiega jednotorowa sieć wysokiego napięcia 220 kV będąca własnością PSE, która nie ma bezpośredniego wpływu na zapewnienie bezpieczeństwa energetycznego miasta.

Ponadto, przez teren miasta przebiegają następujące linie 110kV:

- Linia Bieruń – Szyb Ziemowit tor I,
- Linia Bieruń – Szyb Ziemowit tor II,
- Linia Sobieski – Dwory,
- Odczep do Imielin 1,
- Odczep do Imielin 2,
- Odczep do Imielin 3,

oraz linia 110 kV relacji Katowice Północ – Janów – Szyb Rozdzieński – Szyb Waclaw – Szyb Bronisław – KWK Wesoła – KWK Ziemowit i linia 110 kV relacji Szyb Karol KWK Wesoła – SPW Dzieckowice.

Linie średniego napięcia wykonane są głównie jako napowietrzne 32,6 km (linie kablowe 3,3km) a ich łączna długość na terenie miasta wynosi około 36 km.

Odbiorcy komunalni z terenu miasta Imielin są zasilani z Głównego Punktu Zasilaniu (GPZ) Brzezinka zarządzanego przez TAURON Dystrybucja S.A. Punkt ten usytuowany jest na obszarze miasta Mysłowice-Brzezinka przy ul. Brzezińskiej i zasila między innymi odbiorców gminy Chełm Śląski oraz GPZ-tu Niedzieliska, który jest zlokalizowany w mieście Jaworzno.

Zasilanie odbywa się poprzez pracę 33 stacji transformatorowych, których właścicielem jest Tauron Dystrybucja S.A. Łączna moc zainstalowana w stacjach transformatorowych wynosi 7 236 kVA.

Wg danych GUS w 2012 roku odnotowano 3142 odbiorców energii elektrycznej na niskim napięciu a zużycie energii wyniosło 8381 MWh, co przedstawia poniższa tabela.

Tabela 22 Energia elektryczna w gospodarstwach domowych

Wyszczególnienie	2008	2009	2010	2011	2012
Odbiorcy energii elektrycznej na niskim napięciu (szt.)	3076	3121	3109	3139	3142
Zużycie energii elektrycznej na niskim napięciu (MWh)	7791,93	7759	8356	8463	8381

Źródło: Główny Urząd Statystyczny, Bank Danych Lokalnych

Na terenie Imielina znajdują się również Główne Punkty Zasilania, które nie mają wpływu na zasilanie miasta, a pracują jedynie na zaspokojenie potrzeb własnych, tj. GPZ KWK Ziemowit – własność Nadwiślańskiej Spółki Węglowej oraz SPW Dzieckowice – własność Górnośląskiego Przedsiębiorstwa Wodociągów S.A.

¹² Aktualizacja Planu Gospodarki Odpadami dla gminy Imielin, ATMOTERM S.A., marzec 2010 r.

Infrastruktura gazowa

Zarządzaniem sieciami wysokiego ciśnienia i stacjami redukcyjno pomiarowymi I-go stopnia oraz zarządzaniem sieciami średniego i niskiego ciśnienia oraz stacjami redukcyjnymi II-go stopnia zajmują się:

- Operator Gazociągów Przesyłowych GAZ – SYSTEM S.A. Oddział w Świerklanach,
- Górnośląska Spółka Gazownictwa Sp. z o.o. w Zabrze,
- PGNIG S.A. Gazownia Zabrzeńska.

Miasto Imielin jest zasilane gazem wysokiego ciśnienia z gazociągów relacji: Oświęcim – Szopienice – Tworzeń zbudowanym w roku 1964 o długości 3 633mb (średnica DN 500, ciśnienie robocze 4,0 MPa). Gazociąg ten jest zabezpieczony przed wpływem eksploatacji górniczej poprzez zabudowę kompensatorów. Z gazociągu wyprowadzone są następujące odgałęzienia:

- odgałęzienie do SRP I° Imielin SUW (Dzieńkowice) zbudowane w 1994 roku,
- odgałęzienie DN 80 CN 2,5MPa do SRP I° Imielin ul. Sapety zbudowane w 1958 roku,
- odgałęzienie DN 150 CN2,5MPa do SRP I° Imielin ul. Satelicka zbudowane w roku 1991/2006.

Bezpośrednio na terenie miasta znajdują się trzy stacje redukcyjno pomiarowe I°:

- Imielin SUW “Dzieńkowice”,
- Imielin przy ul. Sapety,
- Imielin “Jeleń” przy ul. Satelickiej,

i dwie stacje redukcyjno pomiarowe II°.

- Imielin przy ul. Sapety,
- Imielin przy ul. Brata Alberta.

Na terenie miasta Imielin zlokalizowana jest sieć gazowa średniego oraz niskiego ciśnienia wykonana z stali oraz PE. Zgodnie z informacjami zawartymi w **Projekcie założeń do planu zaopatrzenia w ciepło, energię elektryczną i paliwa gazowe dla miasta Imielin do roku 2030** sieci gazowe są w stanie technicznym dobrym i stanowią źródło gazu dla odbiorców korzystających z paliwa gazowego zarówno do celów gospodarczo bytowych jak i do ogrzewania budynków jedno i wielorodzinnych.

W tabeli poniżej przedstawiono podstawowe informacje dotyczące sieci gazowej usytuowanej na terenie miasta Imielin.

Tabela 23 Sieć gazowa na terenie miasta Imielin

Wyszczególnienie	2008	2009	2010	2011	2012
Czynne przyłącza do budynków mieszkalnych i niemieszkalnych (szt.)	1446	1464	1480	1498	1520
Odbiorcy gazu (gospodarstwa domowe)	1440	1452	1463	1473	1418
w tym ogrzewający mieszkania gazem (gospodarstwa domowe)	789	802	810	829	841
Zużycie gazu (tys. m³)	965,70	1006,80	1076,60	1055,90	988,7
w tym na ogrzewanie mieszkań (tys. m³)	742,8	763,5	812,1	808,6	786,1
Ludność korzystająca z sieci gazowej (osoba)	5292	5354	5354	5466	5324

Źródło: Główny Urząd Statystyczny, Bank Danych Lokalnych

Wg danych GUS liczba gospodarstw domowych odbierających gaz w 2012 roku wyniosła 1418, z tego 59,31% stanowiły gospodarstwa domowe ogrzewające mieszkania gazem. Zużycie gazu od 2008 roku występuje na poziomie od 965,70 do 1076,60 tys. m³. W 2012 roku zużycie gazu wyniosło 988,7 tys. m³, z tego zużycie gazu na potrzeby ogrzewania mieszkań stanowiło aż 79,50%.

Infrastruktura ciepłownicza

Na terenie miasta Imielin nie występuje system sieci ciepłowniczej. Większość budynków na terenie Imielina posiada ogrzewanie indywidualne (przydomowe kotłownie na paliwa stałe – głównie węgiel), co wiąże się z występowaniem problemu niskiej emisji.

Z powodów zwiększenia liczby gospodarstw domowych wykorzystujących gaz do ogrzewania mieszkań lub energię elektryczną (zarówno dla kotłowni jak i ogrzewania indywidualnego), w **Projekcie założeń do planu zaopatrzenia w ciepło, energię elektryczną i paliwa gazowe dla miasta Imielin do roku 2030** nie przewidziano inwestycji związanych z rozwojem systemu ciepłowniczego.

Infrastruktura teletechniczna

Z roku na rok obserwuje się systematyczny spadek liczby telefonicznych łączy głównych na 1000 ludności. W 2012 roku dla województwa śląskiego wskaźnik ten wyniósł 148,8.

Komunikacja

Przez teren miasta przebiega droga wojewódzka nr 934 (relacji Katowice – Oświęcim) – ul. Imielińska. Obecnie realizowana jest inwestycja dotycząca opracowania projektu dotyczącego drogi wojewódzkiej. Na terenie miasta znajdują się drogi powiatowe tj. ul. Brata Alberta, ul. Podmiejska, ul. Satelicka, ul. Nowozachęty, ul. Zachęty, ul. Dzikowa o łącznej długości 13,3 km oraz drogi gminne.

Imielin posiada dogodnie połączenie z sąsiadującą drogą krajową nr 1 relacji Cieszyn - Warszawa oraz autostradą A-4. Autostrada A-4 przebiega przez obszar miasta. Komunikację miejską na terenie miasta organizuje Komunikacyjny Związek Komunalny Górnośląskiego Okręgu Przemysłowego z siedzibą w Katowicach. Miasto posiada dogodnie połączenie z Katowicami. Autobusy KZK GOP kursują na liniach 66, 149, 995. Ponadto miasto posiada połączenie z miastem Tychy, które zapewnia linia 54.¹³ Na terenie miasta znajduje się ponadto stacja kolejowa Imielin. Przebiegająca linia kolejowa zapewnia dojazd pociągiem do Katowic, Mysłowic, Czechowic – Dziedzic i Oświęcimia¹⁴.

W 2004 roku w Imielinie liczba dróg gminnych o nawierzchni twardej ulepszonej wynosiła 67 km, co stanowiło 30,91% dróg gminnych o nawierzchni twardej ulepszonej w powiecie bieruńsko-łędzińskim (216,7 km). W roku 2012 w powiecie bieruńsko-łędzińskich dróg gminnych o powierzchni twardej ulepszonej było 237,9 km, co stanowiło 2,14% wszystkich dróg gminnych o nawierzchni twardej ulepszonej w województwie.

Przez teren miasta przebiegają liczne trasy rowerowe. W 2012 roku na terenie miasta Imielin zarejestrowano 2,4 km ścieżek rowerowych. Wartość ta jest wyższa niż średnia dla województwa śląskiego, gdzie na 10 tys. mieszkańców przypada 1,4 km ścieżek, podczas gdy w Imielinie 2,8 km ścieżek rowerowych.

Jednocześnie – w opinii mieszkańców¹⁵ – ścieżki rowerowe są wciąż zbyt słabo rozbudowane, co jest tym bardziej istotne, że system ścieżek nie tworzy spójnej całości. W niektórych dzielnicach (np. Wioski, Stara Gać) nie ma ich wcale. Ponadto istniejące ścieżki rowerowe są w różnym stanie technicznym, a często także zastawione parkującymi samochodami.

¹³ obecnie (październik 2014 r) – zapewniająca przez Miasto Imielin w ramach komunikacji zastępczej za linię 554 zlikwidowaną PKSIS Oświęcim; od stycznia 2015 r. połączenie zostanie przejęte przez MZK Tychy.

¹⁴ do Katowic lub Mysłowic - 10 bezpośrednich połączeń dziennie, Czechowic – Dziedzic - 12 połączeń dziennie, czy Oświęcimia - 10 bezpośrednich połączeń dziennie; wg <http://rozklad-pkp.pl/>, dostęp: 06.08.2014;

¹⁵ wnioski z badania ankietowego przeprowadzonego w lipcu 2014

3.7 Ochrona środowiska

Środowisko naturalne

Zgodnie z podziałem na jednostki geomorfologiczne M. Klimaszewskiego (1972)¹⁶ obszar miasta położony jest w obrębie prowincji Wyżyny Śląsko-Małopolskie, podprowincji: Wyżyna Śląsko-Krakowska, makroregionu: Wyżyna Śląska, mezoregionu: Wyżyna Śląska Południowa. W granicach miasta wyróżnić można fragmenty Zrębowych Pagórów Imielińskich (północny-wschód) oraz Zrębowych Pagórów Łędzińskich (zachód), Doliny Wisły oraz Kotliny Chrzanowskiej wraz z doliną Przemszy i Zbiornikiem Imielińskim (Dzieńkowice).

Obszary wyniesione występują w północno-wschodniej części miasta. Widoczne jest duże uzależnienie od budowy geologicznej i tektoniki obszaru, które miały wpływ na ukształtowanie się Zrębowych Pagórów Imielińskich, przez które biegnie przełomowe obniżenie doliny Przemszy łącząc Kotlinę Mysłowicką z Rowem Chrzanowskim i Kotliną Oświęcimską¹⁷. Istotnym elementem dla zagospodarowania obszaru jest nachylenie zboczy. Na zdecydowanej większości powierzchni nachylenia te nie przekraczają 5°. Występowanie stosunkowo suchych terenów w obrębie garbów (zbudowanych głównie z przepuszczalnych utworów węglanowych triasu) i wilgotnych terenów kotlin i obniżeń dolinnych, w podłożu których zalegają nieprzepuszczalne lub trudno przepuszczalne zwykle utwory ilaste karbońskie i trzeciorzędowe, ma zasadniczy wpływ na strukturę przyrodniczą obszaru.

Na terenie Imielina występują zróżnicowane zbiorowiska roślinne – obejmujące zarówno fragmenty zbiorowisk o charakterze naturalnym i półnaturalnym, jaki i układy całkowicie przekształcone wyniku działalności człowieka. Głównym elementem struktury przyrodniczej (w zakresie przyrody ożywionej) są powierzchnie leśne i łąkowe występujące głównie w wilgotnych kotlinach i obniżeniach dolinnych. Na terenie Imielina tworzą one dość zwarte kompleksy. Największe powierzchnie leśne występują w południowo-zachodniej części miasta. Kompleksy lasów uzupełniają obszary łąkowe w dolinach rzecznych. Powierzchnie lasów i łąk stanowią łącznie prawie 30 % ogólnej powierzchni miasta¹⁸, z czego same lasy obejmują około 322 ha, co stanowi 11,5% powierzchni miasta¹⁹. Ponad 86 % powierzchni leśnej to lasy publiczne, w większości pozostające w administracji Lasów Państwowych – Nadleśnictwa Katowice, natomiast lasy niepaństwowe (głównie osób fizycznych) zajmują niewielkie rozproszone enklawy. Obszary leśne położone są w południowo-zachodniej części miasta oraz wzdłuż północno-zachodniego i zachodniego brzegu zbiornika Imielińskiego. W strukturze siedliskowej typów lasów na terenie Imielina zaznacza się dominacja: boru mieszanego wilgotnego oraz boru i lasu mieszanego świeżego (blisko 90% całości siedlisk leśnych). Dominujące gatunki to: sosna, brzoza, dąb szypułkowy (ok. 90% całości drzewostanów), pozostałe to świerki, olsza czarna, topola, osika i modrzew oraz gatunki indukowane (głównie dąb czerwony).

Zbiorowiska nieleśne tworzy roślinność wodna i bagienna, trwałych użytków zielonych, torfowiskowa, nieużytków przemysłowych i porolnych. Największe kompleksy łąk rozmieszczone są wśród cieków wodnych. W zachodniej części miasta są to łąki w dolinie Imielinki i jej dopływów, gdzie tworzą one

¹⁶ Klimaszewski M.(red), 1972, *Geomorfologia Polski, Polska Południowa - Góry i Wyżyny*, PWN, Warszawa.

¹⁷ *Studium Uwarunkowań i Kierunków Zagospodarowania Przestrzennego Miasta Imielin, II Edycja, Część „A”:* Uwarunkowania Zagospodarowania Przestrzennego, TERPLAN - Przedsiębiorstwo Projektowania, Studiów, Usług i Realizacji Spółka z o.o, Katowice, wrzesień 2009. Dokument przyjęty uchwałą nr XXXV/147/2009 Rady Miasta Imielin z dnia 25 września 2009r.

¹⁸ *Studium Uwarunkowań i Kierunków Zagospodarowania Przestrzennego Miasta Imielin, II Edycja, Część „A”:* Uwarunkowania Zagospodarowania Przestrzennego, TERPLAN - Przedsiębiorstwo Projektowania, Studiów, Usług i Realizacji Spółka z o.o, Katowice, wrzesień 2009. Dokument przyjęty uchwałą nr XXXV/147/2009 Rady Miasta Imielin z dnia 25 września 2009r.

¹⁹ dane statystyczne GUS za rok 2012

stosunkowo zwarte pasy. Natomiast we wschodniej części miasta łąki występują głównie w obniżeniach w obrębie wysoczyzn, tworząc często odizolowane od siebie pojedyncze powierzchnie. Postępujące obniżanie się części terenów, szczególnie w północno – zachodniej części miasta, wynikające m.in. z prowadzonej eksploatacji węgla kamiennego, destabilizuje warunki wilgotnościowe, co wpływa na okresowe wykształcanie się innych zbiorowisk nieleśnych, takich jak eutroficzne łąki wilgotne i podmokłe, szuwały właściwe, czy torfowiska niskie. Ponadto duże powierzchnie na terenie miasta zajmują łąki użytkowane gospodarczo.

W granicach miasta Imielin występują zbiorowiska roślinne podlegające ochronie prawnej – fragmenty muraw kserotermicznych (6210)²⁰, wymagające zachowania. Ich występowanie jest ograniczone do terenów, gdzie w podłożu zalegają wapienie triasowe – głównie do wzniesień we wschodniej części miasta²¹. Są to na ogół niewielkie fragmenty spotykane na miedzach i skarpach lub przydrożach. Zbiorowiska te nie są typowo wykształcone ze względu na brak regularnego wypasu²².

W części miasta położonej w obrębie suchych wysoczyzn dominują zwarte obszary gruntów ornych, obecnie stanowiących najczęściej obszary nieużytków porolnych. W tej części miasta z uwagi na budowę geologiczną i przepuszczalne podłoże nie występują możliwości tworzenia się zbiorników wodnych.

Pod względem hydrograficznym obszar miasta w całości należy do lewostronnego dorzecza Wisły. Centralna część odwadniana jest przez potok Imielinka, część północną odwadnia Rów Kosztowski, które są dopływami Przemszy (potoki III rzędu). Natomiast część południowa odwadniana jest przez Potok Goławiecki (potok II rzędu), bezpośredni dopływ Wisły. Istotnym elementem powierzchniowej sieci hydrograficznej miasta jest występowanie zagłębień bezodpływowych o różnej genezie. Z uwagi na położenie obszaru w obrębie terenów intensywnie gospodarczo wykorzystywanych, jego cieki zostały uregulowane, miejscami obwałowane i dostosowane do bieżących potrzeb odwodnienia obszaru. Dlatego też, szczególnie w miejscach osiadań górniczych sieć hydrograficzną miasta Imielin uzupełniono o liczne rowy melioracyjne. Ponadto na terenie miasta znajduje się Zbiornik Imieliński powstały w wyrobisku popiaskowym, którego zlewnia obejmuje prawie połowę powierzchni miasta. Zlewnia Zbiornika Imielińskiego stanowi obszar powierzchniowo bezodpływowy; nie ma on naturalnego powierzchniowego odpływu. Główne zasilanie zbiornika realizowane jest przeczutami wody z systemu Soła-Skawa. W bilansie wodnym zbiornika zasilanie wodami z przeczutu stanowi ok. 86 %, natomiast zasilanie bezpośrednie opadami, ze spływu powierzchniowego i zasilanie gruntowe stanowi pozostałe 14 %. Powierzchnia zbiornika wynosi 674 ha (w tym w granicach miasta 551 ha). Przy rzędnej piętrzenia 234,5 m jego powierzchnia wzrasta do 700 ha, a pojemność całkowita wynosi 52,8 mln m³²³. Jego powstanie zmieniło kierunek odpływu Imielinki (kiedyś płynęła przez teren obecnego zbiornika, obecnie omija go od południa).

Obszar miasta położony jest w obrębie górnośląskiego regionu hydrogeologicznego, podregionu łaziskiego. Wody podziemne, zgodnie z budową geologiczną, występują w utworach karbońskich, triasowych, trzeciorzędowych i czwartorzędowych.

²⁰ wymienione w Załączniku I Dyrektywy Rady 92/43/EWG z dnia 21 maja 1992 r. w sprawie ochrony siedlisk przyrodniczych oraz dzikiej fauny i flory (tzw. Dyrektywa Siedliskowa).

²¹ jest to m.in. teren C5.ZNU, zgodnie z *Miejscowym planem zagospodarowania przestrzennego Miasta Imielin w rejonie ulic: Wyzwolenia, Ściegiennego, Poniatowskiego i Nowozachęty*, przyjętym Uchwałą Rady Miasta nr XXVIII/175/2013 z dnia 27 lutego 2013 r.

²² Młodzianowska – Synowiec M., Synowiec G., *Prognoza oddziaływania na środowisko ustaleń projektu miejscowego planu zagospodarowania przestrzennego miasta Imielin w rejonie ulic: Dunikowskiego, Banachiewicz i Rubinowej*, Wrocław, 2010.

²³ Bok M., Jankowski A. T., Michalski G., Rzętała M., *Zbiornik Dzieckowice – charakterystyka fizycznogeograficzna i rola w górnośląskim systemie wodno-gospodarczym*. Polskie Towarzystwo Geograficzne – Komisja Hydrologiczna, Warszawa, 2004.

Najbardziej zróżnicowanymi warunkami hydrogeologicznymi charakteryzuje się piętro czwartorzędowe, w którym zwierciadło wody utrzymuje się na głębokościach rzędu 0 do 2 m w obrębie dolin i odpowiednio głębiej w obrębie wyniesień i ujawnia wahania zależne od stanu opadów atmosferycznych, dochodzące w ostatnich latach nawet do kilku metrów²⁴. Największe miąższości wód czwartorzędowych występują w południowej części miasta w otoczeniu Zbiornika Imielińskiego oraz w północno-zachodniej części miasta w rejonie Nowej i Starej Gaci. Wody występujące w utworach czwartorzędowych na obszarze Imielina nie zostały zakwalifikowane do żadnego z użytkowych zbiorników wodonośnych pomimo występowania w ich obrębie dużego zbiornika retencyjnego. Wydajność ujęć studziennych w utworach czwartorzędowych może wahać się od 2 do 30 m³/h. Na obszarze Imielina nie ma dużych ujęć wód podziemnych z utworów czwartorzędowych do celów komunalnych. Mogą jednak występować jeszcze ujęcia wody do celów gospodarczych w gospodarstwach indywidualnych.

Na terenie miasta nie występują obszary podlegające ochronie prawnej ustanawianej na mocy ustawy z 16 kwietnia 2004 r. o ochronie przyrody²⁵.

Na obszarze położonym w okolicy Smutnej Góry (Chełmska Góra, 235-251 m n.p.m.), położonym na granicy Chełmu Śląskiego, Łędzin i Imielina znajduje się proponowany do utworzenia obszar Natura 2000 „Błędów koło Chełma Śląskiego”. Projektowany do objęcia ochroną teren to zapadlisko pogórniczne, w którym wytworzyło się siedlisko bagiennne z charakterystycznymi zbiorowiskami roślin i zwierząt, wraz z jego obrzeżami o łącznej powierzchni ok. 22 ha, z czego jedynie część znajduje się w granicach administracyjnych miasta Imielin. Na obszarze żyją rzadkie gatunki zwierząt, głównie bezkręgowców, w tym ważek. Spotkać na tym obszarze można zarówno objętą ścisłą ochroną gatunkową zalotkę większą²⁶, jak i najmniejszą w Polsce – iglicę małą; która została wpisana do Czerwonej Księgi Gatunków Zagrożonych. Na terenie Imielina obszar ten obejmuje głównie drzewostan siedliska lasu mieszanego, stanowiący las ochronny o składzie gatunkowym ze znacznym udziałem sosny w wieku 79 – 99 lat, bez udziału roślin charakterystycznych dla siedlisk bagiennych.

Wzdłuż wschodniej i południowo wschodniej granicy miasta przebiega regionalny korytarz ichtiologiczny „Przemsza” (R-12), który ma charakter drugorzędowego szlaku migracji ryb, głównie diadromicznych oraz potadromicznych²⁷. Korytarz ten jest wykorzystywany także przez organizmy lądowe związane ze środowiskiem wodnym.

Ponadto, wzdłuż wschodniej i południowo wschodniej granicy miasta przebiega regionalny korytarz wędrówek awifauny - „Doliny Przemszy”, rozciągający się wzdłuż Przemszy i Czarnej Przemszy od Zalewu Przeczyckiego na północy aż do ponadregionalnego korytarza Doliny Górnej Wisły na południu. Łączy on zbiorniki wodne położone we wschodniej i środkowej części aglomeracji katowickiej (w tym Zbiornik Imieliński, będący przystankiem pośrednim o znaczeniu regionalnym), umożliwiając przemieszczanie się ptaków wodno-błotnych w kierunku południowym do Doliny Górnej Wisły i dalej na południe.

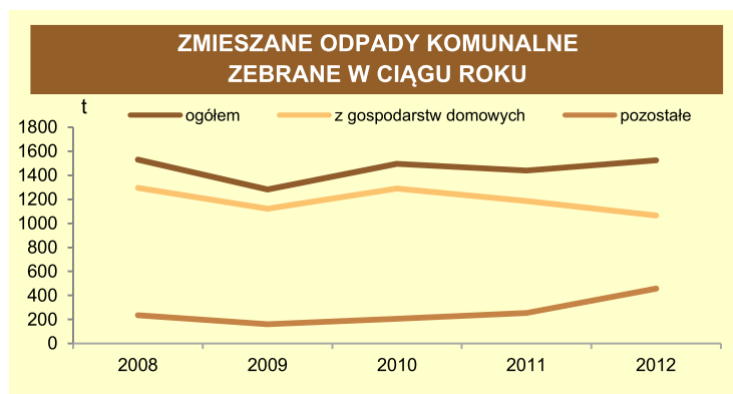
²⁴ *Studium Uwarunkowań i Kierunków Zagospodarowania Przestrzennego Miasta Imielin, II Edycja, Część „A”:* Uwarunkowania Zagospodarowania Przestrzennego, TERPLAN - Przedsiębiorstwo Projektowania, Studiów, Usług i Realizacji Spółka z o.o, Katowice, wrzesień 2009. Dokument przyjęty uchwałą nr XXXV/147/2009 Rady Miasta Imielin z dnia 25 września 2009r.

²⁵ Obwieszczenie Marszałka Sejmu Rzeczypospolitej Polskiej z dnia 14 maja 2013 r. w sprawie ogłoszenia jednolitego tekstu ustawy o ochronie przyrody (Dz.U. 2013 poz. 627)

²⁶ gatunek wymieniony w Załączniku II Dyrektyw Siedliskowej

²⁷ Parusel J.B., Skowrońska K., Wower A. (red.), *Korytarze ekologiczne w województwie śląskim – koncepcja do planu zagospodarowania przestrzennego województwa. Etap I.*, Centrum Dziedzictwa Przyrody Górnego Śląska, Katowice, 2007.

Gospodarka odpadami



Rysunek 17. Zmieszane odpady komunalne zebrane w ciągu roku w latach 2008 – 2012

Źródło: Statystyczne vademecum samorządowca 2013, Urząd Statystyczny w Katowicach

Od lipca 2013 r. gospodarka odpadami w mieście Imielin prowadzona jest zgodnie z zasadami Ustawy z dnia 1 lipca 2011 r. o zmianie ustawy o utrzymaniu czystości i porządku w gminach oraz niektórych innych ustaw (Dz. U. z 2012 r., poz. 391, z późniejszymi zmianami). W tym okresie znacznie zwiększyła się znacznie zwiększyła się ilość odpadów zbieranych selektywnie na terenie miasta. Wzrost odnotowano w każdej kategorii odpadów. Zbiera się ich o około połowę więcej niż w I półroczu, a szczególnie zauważalny wzrost dotyczy odpadów wielkogabarytowych i tworzyw sztucznych (tabela 25).

Tabela 24. Ilość odpadów zbieranych selektywnie (w tonach)

	I półrocze 2013	II półrocze 2013	Wzrost [%]
makulatura	20	31	55
tworzywa	23	63	174
szkło	55	80	45
odpady wielkogabarytowe	3	68	2170
RAZEM	101	242	140

Źródło: Kurier Imieliński, luty 2014.

Od początku 2014 r. w mieście działa jeden Punkt Selektywnej Zbiórki Odpadów Komunalnych (PSZOK), zlokalizowany przy ul. Nowozachęty.

Jednocześnie wciąż znajdują się śmieci w lesie, co oznacza, iż niezbędna jest większa samokontrola społeczna i rzeczywiste objęcie opłatami wszystkich – również osoby czasowo (szczególnie latem) przebywające na terenie Miasta.

Polityka Miasta w zakresie ochrony środowiska

Polityka miasta w zakresie ochrony środowiska oparta jest o obecnie obowiązującą *Aktualizację Programu Ochrony Środowiska dla Gminy Imielin z 2010 roku*, której głównym celem strategicznym jest poprawa stanu środowiska oraz wdrożenie efektywnego zarządzania środowiskiem w mieście. Przyjęte w Programie priorytety, cele i zadania służą zarówno realizacji zrównoważonego rozwoju, jak i obowiązujących wymogów ustawowych w dziedzinie ochrony środowiska i innych zasad wynikających z programów rządowych oraz innych dokumentów strategicznych w mieście²⁸.

²⁸ Aktualizacja Programu Ochrony Środowiska dla Gminy Imielin, ATMOTERM S.A., Opole, 2010

Poniższa tabela przedstawia cele środowiskowe, które nakreślają działania władz miasta w zakresie ochrony walorów środowiska naturalnego oraz racjonalnego gospodarowania z uwzględnieniem poszanowania zasad ochrony środowiska.

Tabela 25. Cele ochrony środowiska Miasta Imielin

Kierunek ochrony środowiska	Cele średniookresowe do 2015 roku
Ochrona gleb i powierzchni ziemi	<ul style="list-style-type: none"> okresowa kontrola zawartości metali ciężkich, składników nawozowych oraz odczynu pH w glebach użytkowanych rolniczo – wapnowanie gleb na terenie miasta rekultywacja terenów zdegradowanych
Gospodarka wodno - ściekowa	<ul style="list-style-type: none"> edukacja oraz propagowanie postaw i zachowań motywujących ludność do oszczędzania wody budowa kanalizacji sanitarnej i deszczowej przewodzenie akcji informacyjnej konserwacja i odbudowa rowów melioracyjnych
Gospodarka odpadami²⁹	<p>1. Ograniczenie składowania odpadów ulegających biodegradacji do poziomu 50% tych odpadów w 2013 r. i 35% w roku 2020 w stosunku do ilości tych odpadów wytworzonych w 1995 r.</p> <p>2. Dalszy wzrost efektów selektywnego zbierania odpadów niebezpiecznych:</p> <ul style="list-style-type: none"> w 2015 r. do poziomu 80% ich ilości zawartych w strumieniu zmieszanych odpadów komunalnych, w 2018 r. do poziomu 90% ich ilości zawartych w strumieniu zmieszanych odpadów komunalnych. <p>3. Dalszy wzrost efektów selektywnego zbierania odpadów wielkogabarytowych tym wyrobów AGD i sprzętu elektronicznego do poziomu:</p> <ul style="list-style-type: none"> 70% ich ilości zawartych w strumieniu odpadów komunalnych w 2015 r., 90% ich ilości zawartych w strumieniu odpadów komunalnych w 2018 r. <p>4. Dalszy wzrost efektów selektywnego zbierania odpadów przydatnych do recyklingu, w tym odpadów opakowaniowych wchodzących w strumień odpadów komunalnych do poziomu:</p> <ul style="list-style-type: none"> 15% ich ilości zawartych w strumieniu odpadów komunalnych w 2015 r., 20% ich ilości zawartych w strumieniu odpadów komunalnych w 2018 r. <p>5. Wzrost efektów selektywnego zbierania odpadów budowlano-remontowych wchodzących w strumień odpadów komunalnych do poziomu 80%.</p> <p>6. Zapewnienie w maksymalnym stopniu przetwarzania odpadów metodami biologicznymi i termicznymi poprzez wdrożenie regionalnych rozwiązań.</p> <p>7. Zmniejszenie ilości odpadów komunalnych składowanych do poziomu 60% w stosunku do ilości odpadów wytwarzanych.</p>
Ochrona powietrza atmosferycznego	<ul style="list-style-type: none"> kontynuacja (realizacja) Programu Ograniczania Niskiej Emisji przewodzenie bieżących remontów dróg gminnych egzekwowanie zakazu wypalania traw i ściernisk
Ochrona przed hałasem	<ul style="list-style-type: none"> pozyskiwanie danych o skali zagrożenia hałasem, stworzenie i aktualizację bazy danych o źródłach uciążliwości akustycznej dla środowiska
Ochrona przed promieniowaniem elektromagnetycznym	<p>Kontrola i ograniczenie emisji niejonizującego promieniowania elektromagnetycznego do środowiska poprzez:</p> <ul style="list-style-type: none"> uwzględnianie w miejscowych planach zagospodarowania przestrzennego aspektów związanych z promieniowaniem niejonizującym, preferowanie mało konfliktowych lokalizacji źródeł

²⁹ zgodnie z zapisami Aktualizacji Planu Gospodarki Odpadami dla Gminy Imielin, ATMOTERM S.A., Opole, 2010

	<p>promieniowania niejonizującego,</p> <ul style="list-style-type: none"> wyeliminowanie emisji promieniowania niejonizującego ze źródeł będących zagrożeniem dla ludzi i środowiska
Ochrona przyrody	<ul style="list-style-type: none"> utrzymanie wysokiego standardu ochrony obszarów o wysokich walorach przyrodniczych
	<ul style="list-style-type: none"> pielęgnacja i konserwacja istniejących na terenie miasta obiektów przyrodniczych
	<ul style="list-style-type: none"> wdrażanie zieleni urządzonej w obiektach rekreacyjno – wypoczynkowych
	<ul style="list-style-type: none"> dolesienia na gruntach rolnych o niekorzystnych warunkach dla produkcji rolnej
Ochrona przed skutkami poważnych awarii oraz bezpieczeństwo chemiczne i biologiczne	<ul style="list-style-type: none"> instruowanie społeczeństwa o zasadach postępowania w wypadku wystąpienia awarii przemysłowych i transportowych czy informowanie o występujących zagrożeniach, podjętych środkach zapobiegawczych i o działaniach, które będą podjęte w przypadku wystąpienia awarii przemysłowej
Edukacja ekologiczna	<ul style="list-style-type: none"> organizacja konkursów ekologicznych, akcji sprzątania, akcji edukacyjnych, festynów ekologicznych i innych spotkań integrujących mieszkańców
	<ul style="list-style-type: none"> doposażenie bibliotek w najnowsze pozycje w zakresie ochrony środowiska
	<ul style="list-style-type: none"> prowadzenie działalności informacyjnej w Urzędzie Miasta
	<ul style="list-style-type: none"> rozwój systemu udostępniania informacji o środowisku

Źródło: Aktualizacja Programu Ochrony Środowiska dla Gminy Imielin, ATMOTERM S.A., Opole, 2010,

3.8 Gospodarka

Działalność gospodarcza i struktura rynku pracy

Według danych GUS w 2013 roku w Imielinie zarejestrowanych było 814 podmiotów gospodarki narodowej wpisanych w rejestry REGON, z czego ponad 99% to przedstawiciele sektora prywatnego³⁰. Są to głównie małe, często rodzinne firmy, charakteryzujące się dużą różnorodnością produkcji i usług. Ponad 96% stanowiły mikroprzedsiębiorstwa, jedynie 4 przedsiębiorstwa zlokalizowane w mieście zatrudniają powyżej 50 osób.

Na terenie miasta znajdują firmy, takie jak: Górnośląskie Przedsiębiorstwo Wodociągów Zakład Uzdatniania Wody Dzieckowice, Przedsiębiorstwo Handlowo – Usługowe „Metale” S.A. – Magazyn Centralny oraz zakłady wydobywcze: Kopalnia Dolomitu Sp. z o.o., Przedsiębiorstwo Produkcji Kruszyw Mineralnych i Lekkich Sp. z o.o. – Oddział Górniczy Imielin oraz TRIBAG Sp. z o.o. w Siewierzu.

Powyższe zakłady wydobywcze produkują kruszywo drogowe oraz nawozy wapniowe dla rolnictwa, a na terenie miasta prowadzą eksploatację z trzech złóż:

- „Imielin” – przez Przedsiębiorstwo Produkcji Kruszyw Mineralnych i Lekkich Sp. z o.o.,
- „Imielin-Północ” – przez Kopalnię Dolomitu Sp. z o.o.,
- „Imielin-Rek”, z którego kopalinę wydobywa firma Tribag Sp. z o.o.

Poniżej w tabeli przedstawiono dane statystyczne dotyczące podmiotów gospodarczych działających na terenie miasta.

³⁰ Dane GUS, Bank Danych Lokalnych

Tabela 26. Podmioty gospodarcze według form własności działające na terenie Imielina

Wyszczególnienie	2009	2010	2011	2012	2013
ogółem	745	800	775	797	814
przedsiębiorstwa sektora publicznego	8	8	8	8	8
przedsiębiorstwa sektora prywatnego, w tym m.in.:	737	792	767	789	806
osoby fizyczne prowadzące działalność gospodarczą	632	674	647	663	675
spółki handlowe	42	50	52	60	66
spółki handlowe z udziałem kapitału zagranicznego	8	9	9	11	11
spółdzielnie	1	1	1	1	1
fundacje	0	0	1	1	1
stowarzyszenia i organizacje społeczne	9	10	9	9	9

Źródło: Dane GUS, Bank Danych Lokalnych

W mieście w roku 2013 zarejestrowanych było 675 osób fizycznych prowadzących działalność gospodarczą, co stanowiło wzrost o prawie 2% w stosunku do roku wcześniejszego³¹.

W Imielinie nie ma jednego dominującego sektora. Dawniej na terenie miasta, wśród zlokalizowanych podmiotów, dominowali producenci bram i artystycznych wyrobów z metalu. Obecnie głównie występują usługi i handel. Znaczna część mieszkańców pracuje w pobliskiej Tyskiej Strefie Ekonomicznej.

W poniższej tabeli przedstawiono strukturę podmiotów gospodarczych według rodzaju działalności.

Tabela 27. Podmioty gospodarcze z terenu miasta według PKD 2007 i rodzaju działalności

Wyszczególnienie	2009	2010	2011	2012	2013
rolnictwo, leśnictwo, łowiectwo i rybactwo	13	17	15	15	14
przemysł i budownictwo	217	230	224	225	222
pozostała działalność	515	553	536	557	578
ogółem	745	800	775	797	814

Źródło: Dane GUS, Bank Danych Lokalnych

W ostatnich latach obserwuje się wzrost liczby osób zatrudnionych, szczególnie kobiet, co jest spowodowane głównie przyrostem liczby ludności w mieście, bowiem liczba bezrobotnych kobiet także wzrasta. W tabelach poniżej przedstawiono strukturę zatrudnienia w Imielinie w latach 2009 – 2012³² oraz udział bezrobotnych zarejestrowanych w liczbie ludności w wieku produkcyjnym w latach 2009 – 2013.

Tabela 28. Struktura zatrudnienia w mieście wg płci

	2009	2010	2011	2012
	[osoby]	[osoby]	[osoby]	[osoby]
ogółem	758	839	955	989
mężczyźni	394	449	538	532
kobiety	364	390	417	457

Źródło: Dane GUS, Bank Danych Lokalnych

³¹ Dane GUS, Bank Danych Lokalnych

³² brak danych za rok 2013

Tabela 29. Udział bezrobotnych zarejestrowanych w liczbie ludności w wieku produkcyjnym wg płci

	2009	2010	2011	2012	2013
	[%]	[%]	[%]	[%]	[%]
ogółem	3,0	3,2	3,5	4,2	4,5
mężczyźni	2,1	2,7	2,8	3,5	3,8
kobiety	4,1	3,8	4,4	5,0	5,3

Źródło: Dane GUS, Bank Danych Lokalnych

Program aktywizacji gospodarczej miasta

Władze miasta wspierają rozwój przedsiębiorczości poprzez:

- wprowadzenie ulg podatkowych dla inwestorów, m.in. zwolnienie od podatku od nieruchomości budynku lub ich części oraz budowlę lub ich części zajęte na prowadzenie działalności gospodarczej, na okres 2 lat od rozpoczęcia działalności³³.
- udostępnienie terenów pod działalność gospodarczą,
- promowanie przez miasto małej i średniej przedsiębiorczości, w tym m.in. poprzez współorganizowanie z władzami Powiatu Bieruńsko-Lędzińskiego Powiatowych Targów Przedsiębiorczości i Ekologii³⁴.

Miasto jest członkiem wspierającym *Stowarzyszenia Przedsiębiorców Imielina*, do którego należy 46 przedsiębiorców³⁵. Głównymi celami stowarzyszenia są:

- Budowanie wspólnego prestiżu i siły środowiska Przedsiębiorców Imielina.
- Propagowanie i wspieranie przedsiębiorczości w mieście jako podstawy rozwoju ekonomicznego miasta i regionu.
- Współpraca z samorządem i innymi instytucjami w celu tworzenia korzystnych warunków dla działalności gospodarczej.
- Propagowanie i przestrzeganie zasady rzetelności kupieckiej i dobrych obyczajów handlowych³⁶.

3.9 Identyfikacja obszarów problemowych

Identyfikację obszarów problemowych miasta Imielina przeprowadzono na podstawie wizji lokalnych, popartych analizą dokumentów strategicznych, planistycznych, a także materiałów zawierających informacje na temat sytuacji społeczno - gospodarczej miasta. Szczególnie istotnym informacjami były wyniki badań ankietowych, a następnie konsultacji społecznych.

Zidentyfikowane problemy i konflikty w mieście koncentrują się wokół tematów/aspektów, a nie są zlokalizowane w konkretnych obszarach miasta. Ze względu na ich przestrzenne rozproszenie dokonano pogrupowania zagadnień problemowych w czterech obszarach tematycznych obejmujących zagadnienia z zakresu zagospodarowania przestrzennego i ochrony środowiska (Obszar I), problematyki społecznej (Obszar II), sytuacji gospodarczej (Obszar III) i uwarunkowań infrastrukturalnych (Obszar IV).

Obszar I Przestrzeń i środowisko

- deformacje terenu powstałe na skutek prowadzonej działalności wydobywczej przez KWK „Ziemowit” wchodzącej w skład Kompanii Węglowej S.A.,

³³ uchwalona uchwałą nr XXII/126/2012 Rady Miasta Imielin z dnia 29 sierpnia 2012 r. w sprawie zwolnienia od podatku od nieruchomości w ramach pomocy de minimis

³⁴ w roku 2014 miała miejsce jubileuszowa, X edycja

³⁵ *Kurier Imieliński*, czerwiec 2014

³⁶ <http://www.spimielin.eu/>, dostęp: 12.06.2014

- brak reprezentatywnej przestrzeni publicznej w centrum miasta,
- nieprzyjazna mieszkańcom organizacja przestrzeni (niewystarczająca infrastruktura usługowa),
- niewystarczająca organizacja i zagospodarowanie przestrzeni publicznych (boiska, place zabaw, skwery, zieleń rekreacyjna, park miejski,)
- niewystarczająca baza rekreacyjna (brak ścieżek rowerowych, utrudnione ze względu na skomplikowane stosunki własnościowe zagospodarowanie terenów wokół Zbiornika Imielin),
- brak odpowiedniej ilości miejsc parkingowych,
- przebieg drogi wojewódzkiej przez centrum miasta i związany z tym hałas komunikacyjny w obszarach zainwestowania mieszkaniowego,
- nierozwiązane problemy w zakresie występowania „dzikich wysypisk” w lasach,
- lokalne źródła niskiej emisji,
- zanieczyszczenie cieków powierzchniowych ściekami bytowo-gospodarczymi,
- występowanie terenów odkrywkowej eksploatacji kamienia wapienia i dolomitu (kamieniołomy i wyrobiska).

Obszar II Sfera społeczna

- „starzenie się” społeczeństwa,
- zagrożenie patologią społeczną (alkoholizm, narkomania),
- wzrost liczby osób bezrobotnych,
- niewystarczająca baza sportowo-rekreacyjna oraz organizacja przestrzeni dla młodzieży (brak ścieżek rowerowych, „skrępowane” zagospodarowanie terenów wokół Zbiornika Imielin),
- niezapewniająca bezpieczeństwa organizacja przestrzeni dla najmłodszych mieszkańców miasta (brak monitoringu na placach zabaw, zniszczone instalacje, urządzenia),
- brak przestrzeni publicznych wpływających na wzrost integracji społecznej oraz poczucia tożsamości.

Obszar III Gospodarka

- brak obiektów/lokali w centrum dla rozwoju MŚP,
- brak stref aktywności gospodarczej,
- słabo rozwinięta infrastruktura turystyczna.

Obszar IV Infrastruktura techniczna

- niewystarczający stan techniczny infrastruktury drogowej – konieczność modernizacji jak i rozbudowy sieci dróg (m.in. brak obwodnicy dla miasta),
- brak odpowiedniej ilości miejsc parkingowych,
- brak centrum przesiadkowego,
- niski stopień odwodnienia dróg.

4. DIAGNOZA OBSZARÓW PROBLEMOWYCH

4.1 Szczegółowy opis obszarów problemowych

Zidentyfikowane w mieście Imielin obszary problemowe związane są przede wszystkim z funkcjonowaniem oraz organizacją przestrzeni publicznej (m.in.: słabo rozwinięta infrastruktura rekreacyjno – sportowa, turystyczna, brak urządzonych terenów zielonych, przebieg drogi wojewódzkiej przez centrum miasta), skutkami działalności górniczej (degradacja terenów, również w skutek eksploatacji odkrywkowej dolomitu), oraz pogłębiającymi się problemami w sferze społecznej (zjawiska „starzenia się społeczeństwa”, ubożenia społeczeństwa, występowania patologii społecznych). Problemy zidentyfikowane w sferze gospodarczej utrudniają zrównoważony rozwój miasta. Problemy nie koncentrują się w jednym z obszarów (dzielnicy) miasta, mają raczej charakter rozproszony i dotyczą skali całego miasta. Charakterystykę zdefiniowanych obszarów problemowych przedstawiono poniżej.

Obszar I Przestrzeń i środowisko

Przestrzeń miasta charakteryzuje się jednorodziną zabudową mieszkaniową, w której brak jest wyraźnie wydzielonego centrum. Miasto zbudowane jest wzdłuż osi drogi wojewódzkiej, wokół której koncentruje się zabudowa wraz z głównymi usługami miasta. Komunikacja determinuje przestrzenny układ centrum, pozbawiając go przyjaznej dla mieszkańców centro twórczej przestrzeni publicznej – rynku. Taki układ przestrzenny centrum, które powinno stanowić o charakterze miasta znacznie utrudnia rozwinięcie poczucia wspólnotowości mieszkańców. Dzielnice miasta mają charakter podmiejskich sypialni – przeważają w nich zabudowa jednorodzinna, z drobnymi usługami (firmy rodzinne). Ponadto, w rozproszonych dzielnicach miasta brak jest odpowiednio zagospodarowanych przestrzeni publicznych, stanowiących miejsca rekreacji i wypoczynku, a także spotkań dla mieszkańców miasta. Istniejąca infrastruktura sportowo – rekreacyjna ze względu na stan techniczny oraz jej usytuowanie (tylko w wybranych dzielnicach) uniemożliwia bezpieczne korzystanie z obiektów rekreacyjnych wszystkim mieszkańcom Imielina.

W strukturze przestrzennej miasta można wyróżnić elementy zielono-niebieskiej infrastruktury, stanowiącej potencjał przyrodniczo-krajobrazowy oraz turystyczny Imielina. Obecnie jednak tereny te nie są wykorzystywane i nie tworzą bazy rekreacyjnej miasta. Do takich terenów należy Golcówka - najwyższy punkt wzniesienia zwanego Garby Imielina, stanowiącego wyróżniający się element środowiska geograficznego i geologicznego w północno-wschodniej części miasta. Jest to zespół o dużych wartościach przyrodniczych (m.in. ze względu na występujące w tej okolicy fragmenty cennych zbiorowisk roślinnych – muraw kserotermicznych, wymagające zachowania) oraz kulturowych. Obecnie teren ten jest wyłączony z użytkowania, a dostęp do niego jest utrudniony. Mieszkańcy miasta, ani turyści nie mogą bezpiecznie korzystać z walorów krajobrazowych oraz możliwości funkcjonalnych wzniesienia.

Drugim takim obiektem jest teren Zbiornika Imielińskiego. Został on utworzony w wyrobisku po wyeksploatowanych piaskach, wykorzystywanych w górnictwie do celów podszkawkowych. Ze względu na fakt, iż zbiornik stanowi ujęcie wody przeznaczonej do produkcji i dostawy wody pitnej mieszkańców regionu, zostały wprowadzone ograniczenia z rekreacyjnego korzystania z obiektu. Jednocześnie teren wokół zbiornika jest chętnie uczęszczany zarówno przez mieszkańców Imielina, jak również turystów; ponadto wokół zbiornika powstało wiele domków letniskowych. Brak odpowiedniej infrastruktury oraz wyznaczonych stref wypoczynku i rekreacji powoduje, iż przyrodnicze elementy krajobrazu ulegają powolnej degradacji, m.in. poprzez zaśmiecanie i niewłaściwe użytkowanie terenu. Jednocześnie systemowa rewitalizacja terenu wokół Zbiornika

Imielińskiego jest znacząco utrudniona ze względu na fakt, iż zbiornik znajduje się na terenie prywatnym³⁷.

Ważny element w krajobrazie miasta stanowią również tereny odkrywkowej eksploatacji wapnia i dolomitu. Dolomity triasowe w rejonie Imielina eksploatowane są z trzech złóż: „Imielin” – przez Przedsiębiorstwo Produkcji Kruszyw Mineralnych i Lekkich Sp. z o.o., „Imielin-Północ” – przez Kopalnię Dolomitu Sp. z o.o., oraz „Imielin-Rek”, z którego kopalinę wydobywa firma Tribag Sp. z o.o. Kopalina z tych złóż została zakwalifikowana jako kamień budowlany i drogowy. Działalność górnicza, szczególnie odkrywkowa, w znaczący sposób oddziałuje na środowisko, szczególnie środowisko geologiczne. Charakter takiego oddziaływania wiąże się przede wszystkim z zajęciem terenu pod eksploatację, a tym samym z wyłączeniem go z użytkowania przez mieszkańców. Eksploatacja dolomitu i wapienia w Imielinie powoduje również negatywne oddziaływanie na atmosferę poprzez hałas i zapylenie, powstających głównie w wyniku prac: pojazdów, maszyn urabiających kopalinę, ciągów transportowych, zakładów przerobczych oraz robót strażowych.

Terenem o dużych wartościach przyrodniczych i krajobrazowych jest również obszar położony w strefie zalewowej potoku Cisowiec. Obecnie teren ten nie jest użytkowany. Aby ożywić tę część Imielina, władze miasta zleciły przygotowanie koncepcji zagospodarowania tego terenu³⁸. Zagospodarowanie przedmiotowego terenu pozwoliłoby na wykreowanie bezpiecznej zielonej nad wodnej przestrzeni publicznej, która wraz z innymi projektami stworzy sieć zielono-niebieskiej infrastruktury miasta.

Budowa oraz zagospodarowanie publicznych przestrzeni na terenie miasta wpływa na silne poczucie wspólnotowości ich mieszkańców. Przestrzenie te definiują, charakteryzują miasto, nadają im tożsamość, ale też mają realną wartość ekonomiczną. Budowa przestrzeni publicznych wpłynie pozytywnie na wizerunek miasta, przyczyni się do wzmocnienia lokalnej integracji społecznej. Odpowiednie zagospodarowanie przestrzeni publicznych nie tylko przyczyni się do poprawy jakości życia mieszkańców, ale również wpłynie na zwiększenie potencjału turystycznego miasta, a tym samym spowoduje podniesienie konkurencyjności miasta i regionu.

Obszar II Sfera społeczna

Problemy w sferze społecznej w Imielinie związane są głównie z pogłębiającym się zjawiskiem „starzenia się społeczeństwa”. Rokrocznie zwiększa się liczba ludności w wieku nieprodukcyjnym przypadająca na 100 osób w wieku produkcyjnym. W 2013 roku, w Imielinie, stosunek ten wyniósł 58,3 %. Wartość ta wzrosła o 2,6 % w porównaniu z rokiem 2008. Konsekwencją tego procesu jest konieczność zapewnienia odpowiednich warunków przestrzennych, infrastrukturalnych, a także dostosowanie oferty usług społecznych do zmieniających się potrzeb mieszkańców.

Kolejnym problemem społecznym w mieście jest wzrastająca liczba osób pozostających bez pracy. W przeciągu ostatnich 5 lat liczba osób bezrobotnych wzrosła z 159 osób na koniec 2009 do 245 osób na koniec 2013, co wskazuje na wzrost o 54,09 %.

Innym z problemów jest również pogłębiające się zjawisko patologii, zwłaszcza wśród młodzieży. Instytucje publiczne działające na terenie miasta Imielin oferują szereg działań edukacyjno – dydaktycznych dla dzieci i młodzieży. Działania realizowane przez instytucje publiczne nie mają jednak spójnego programu promującego rozwój osobowości i zainteresowań oraz oferującego zajęcia doszkolające i przygotowujące do przyszłego życia zawodowego dostosowane zarówno dla najmłodszych mieszkańców miasta oraz młodzieży.

³⁷ Obecnie właścicielem i zarządcą zbiornika jest Przedsiębiorstwo Usług Wodociągowych HKW Sp. z o.o. z Dąbrowy Górniczej, którego udziałowcami są: Skarb Państwa, ArcelorMittal Poland i HK Zakład Automatyzacji Sp. z o.o. źródło: <http://www.puwkw.pl> oraz <http://www.serwislokalny.com/aktualnosci/562/dzieckowice-zbiornik-pelen-absurdow/> [dostęp: 05.09.2014]

³⁸ Górny A., Marcol W., *Koncepcja urbanistyczno – architektoniczna zagospodarowania terenów parkowych, położonych w strefie zalewowej potoku Cisowiec*, Alternatywny krajobraz – Arkadiusz Górny, Lubliniec, 2012

Pozostałe problemy społeczne w mieście związane są z niewłaściwą organizacją przestrzeni publicznej, zarówno dla osób starszych jak również zapewniającej możliwość spędzania czasu wolnego dzieciom i młodzieży. Zapewnienie mieszkańcom miasta przyjaznej, dostępnej dla wszystkich przestrzeni publicznej jest tym ważniejsze, iż jak wynika z danych GUS liczba mieszkańców zamieszkujących Imielin systematycznie wzrasta (w 2013 rok wynosiła 8 621, co stanowiło wzrost o 6,81 % w porównaniu do roku 2009). W porównaniu do lat ubiegłych odnotowuje się wzrost liczby dzieci i młodzieży jak również osób w wieku poprodukcyjnym.

Obszar III Gospodarka

W Imielinie rozwijana jest przede wszystkim mała i średnia przedsiębiorczość. Na terenie miasta występują głównie niewielkie, często rodzinne przedsiębiorstwa od 5 do 10 osób działających w branży handel i usługi. Wśród zlokalizowanych podmiotów, dominują głównie producenci bramek oraz firmy o profilu rzemieślniczym. Jednak brak jest w mieście odpowiednich przestrzeni do rozwoju aktywności gospodarczych np. wydzielenia specjalnej strefy lokowania się biznesu. Natomiast istniejące podmioty mają siedziby często wśród zabudowy mieszkaniowej, co może być uciążliwe dla mieszkańców miasta, w przypadku niektórych rodzajów usług. Struktura urbanistyczna centrum również uniemożliwia lokowanie się tam firm. W mieście brak jest również odpowiednich narzędzi wsparcia dla rozwoju lokalnej przedsiębiorczości i drobnej wytwórczości, umożliwiającego m.in.: podejmowanie inicjatyw stymulujących współdziałanie lokalnych MSP pomiędzy sobą i z innymi podmiotami, tj. sektorem nauki, administracją, tworzenie lokalnych modeli współpracy oraz forum wymiany doświadczeń.

Brak odpowiedniej infrastruktury rekreacyjnej natomiast uniemożliwia miastu wykorzystanie potencjału krajobrazowego i środowiskowego oraz rozwój turystyczny.

Obszar IV Infrastruktura techniczna

Problemy techniczne w Imielinie związane są głównie z stanem technicznym infrastruktury drogowej. Drogi są wąskie, co powoduje utrudnienia w ruchu samochodowym, a brak chodników stwarza niebezpieczeństwo dla pieszych. Również brak ścieżek rowerowych uniemożliwia bezpieczne przemieszczanie się rowerem. W mieście brakuje również odpowiedniej ilości ogólnodostępnych miejsc parkingowych. Dużym problemem w Imielinie staje się brak odpowiedniego centrum przesiadkowego i skomunikowanie transportu autobusowego, kolejowego oraz samochodowego. Mieszkańcy Imielina często pracują poza granicami miasta, a ze względu na duże odległości od dworca, brak odpowiednich połączeń autobusowych oraz brak odpowiedniego zaplecza w postaci parkingów jedynym możliwym sposobem przemieszczania się jest transport samochodowy. To z kolei przyczynia się do zwiększenia ruchu przez centrum miasta. Infrastruktura techniczna kolejowa - zarówno budynek dworca, peron oraz teren wokół wymaga przebudowy i modernizacji.

Kolejnym problemem jest brak obwodnicy dla miasta, co wpływa negatywnie na stan środowiska oraz jakość życia w centrum miasta. Przebieg drogi wojewódzkiej przez centrum miasta powoduje wzmożony hałas, emisję spalin do atmosfery, duży ruch w centrum miasta stwarza również utrudnienia i zagrożenie w ruchu drogowym i pieszym. Wpływa również negatywnie na estetykę przestrzeni miejskiej, uniemożliwiając budowę wizerunkowego centrum Imielina.

4.2 Wyznaczenie obszarów wymagających rewitalizacji

Ze względu na charakter zidentyfikowanych obszarów problemowych w mieście Imielin możemy wyróżnić tereny/obiekty, które wymagają podjęcia działań o charakterze rewitalizacyjnym i inwestycyjnym. Obszary problemowe natomiast dotyczą nie tylko wyznaczonych w przestrzeni miasta punktów ale obejmują przestrzeń całego miasta, gdzie konieczne jest przeprowadzenie zintegrowanych działań naprawczych o charakterze systemowym.

W tabeli poniżej wyszczególniono tereny/obiekty, w których działania rewitalizacyjne powinny się koncentrować.

Tabela 30 Charakterystyka obszarów wymagających rewitalizacji

Obszar	Położenie i charakterystyka	Ilustracja
Wzniesienie Golcówka	Teren zlokalizowany we wschodniej części miasta. Obszar położony jest w sąsiedztwie terenów leśnych, rolnych oraz terenów zabudowy mieszkaniowej jednorodzinnej, a także w pobliżu Zbiornika Imielińskiego. Teren obecnie jest niezagospodarowany i wyłączony z użytkowania. Mieszkańcy miasta nie mogą bezpiecznie korzystać z potencjału krajobrazowego i przyrodniczego wzniesienia Golcówka.	
Tereny położone w strefie zalewowej potoku Cisowiec	Obszar zlokalizowany jest pomiędzy ul. Imielińską, Karolinki, Grzybową i Kordeckiego. Obszar znajduje się w granicach terenu górniczego. Ponieważ potok Cisowiec okresowo wylewa, niezbędne jest wykonanie zbiornika pełniącego funkcje retencyjne wraz z zagospodarowaniem tego terenu na cele rekreacyjne.	
Teren dworca kolejowego	Teren dworca zlokalizowany jest przy ul. Dunikowskiego, w niedalekiej odległości od centrum miasta. Bliskie sąsiedztwo obszaru stanowią tereny handlowo-przemysłowe, a także tereny zabudowy mieszkaniowej jednorodzinnej. Obecnie budynek dworca w Imielinie nie funkcjonuje, perony wymagają modernizacji. Teren wokół dworca, obecnie niewykorzystywany, ma potencjał do rozbudowy i budowy centrum przesiadkowego.	
Przestrzeń w ścisłym centrum miasta	Obszar w samym centrum miasta (rejon ul. Imielińska, Aptečna, Kowalska, Dąbrowskiej) pozbawiona cech centro twórczych, stanowiących o charakterze i tożsamości miasta.	
Kamieniołom	Położony przy ul. Ściegiennego, w bliskim sąsiedztwie centrum miasta. Zgodnie z zapisami m.p.z.p. przeznaczenie tego terenu pod powierzchnią eksploatację górniczą (wydobycie kruszywa na warunkach zgodnych z koncesją); obowiązuje do 1 stycznia 2021 r. Teren nie jest dostępny dla mieszkańców miasta.	

Źródło: Opracowanie własne GIG

5. ANALIZA SWOT DLA OBSZARÓW WYMAGAJĄCYCH REWITALIZACJI

Analiza SWOT została przeprowadzona dla zidentyfikowanych obszarów wymagających rewitalizacji w mieście Imielin, tj.:

- Wzniesienie Golcówka,
- Tereny położone w strefie zalewowej potoku Cisowiec,
- Teren dworca kolejowego,
- Przestrzeń w ścisłym centrum miasta,
- Kamieniołom.

W tabeli poniżej zestawiono mocne i słabe strony oraz szanse i zagrożenia dla obszarów wymagających rewitalizacji.

Tabela 31 Analiza SWOT obszarów wymagających działań rewitalizacyjnych

	Wzniesienie Golcówka	Tereny położone w strefie zalewowej potoku Cisowiec	Teren dworca kolejowego	Przebieg w ścisłym centrum miasta	Kamieniołom
Mocne strony	- wyróżniający się element środowiska geograficznego i geologicznego w północno-wschodniej części miasta	- dostępność terenu: zarówno od ul. Imielińskiej, jak i od strony terenów sąsiadujących od zachodu i południowego zachodu,	- teren położony w bliskim sąsiedztwie centrum miasta	- teren położony w centrum miasta umożliwiając utworzenie przestrzeni publicznej	- wyróżniający się element środowiska przyrodniczego i geologicznego,
Słabe strony	- brak odpowiedniej infrastruktury, - brak warunków bezpiecznego dostępu do terenu	- brak odpowiedniej infrastruktury, - brak odpowiedniego zabezpieczenia elementów środowiskowych, - teren podmokły / zalewowy - brak możliwości pełnego rekreacyjnego wykorzystania terenu	- brak odpowiedniej infrastruktury	- brak odpowiedniego zagospodarowania przestrzeni publicznej	- brak odpowiedniej infrastruktury, - brak warunków bezpiecznego dostępu do terenu
Szanse	- atrakcyjne warunki przyrodnicze oraz kulturowe dla rozwoju przestrzeni sportowej i rekreacyjnej - odpowiednie zagospodarowanie terenu, zapewniające bezpieczeństwo elementom przyrodniczym oraz korzystającym z wykreowanej przestrzeni	- atrakcyjne walory krajobrazowe dla rozwoju ruchu turystycznego, - możliwość zagospodarowania terenu pod stawy hodowlane z jednoczesnym stworzeniem terenu wypoczynkowego,	- duże możliwości aranżacji przestrzeni wokół dworca	- duże możliwości aranżacji przestrzeni w centrum miasta, - wzrost poczucia wspólnotowości mieszkańców z miastem	- atrakcyjne warunki przyrodnicze oraz kulturowe dla rozwoju przestrzeni i rekreacyjnej - odpowiednie zagospodarowanie terenu, zapewniające bezpieczeństwo elementom przyrodniczym oraz korzystającym z wykreowanej przestrzeni
Zagrożenia	- degradacja, spowodowana brakiem odpowiedniego zagospodarowania	- degradacja środowiskowa, spowodowana brakiem odpowiedniego zagospodarowania	- degradacja, spowodowana brakiem odpowiedniego zagospodarowania	- degradacja, spowodowana brakiem odpowiedniego zagospodarowania	- degradacja środowiskowa, spowodowana brakiem odpowiedniego zagospodarowania oraz infrastruktury

Źródło: Opracowanie własne GIG

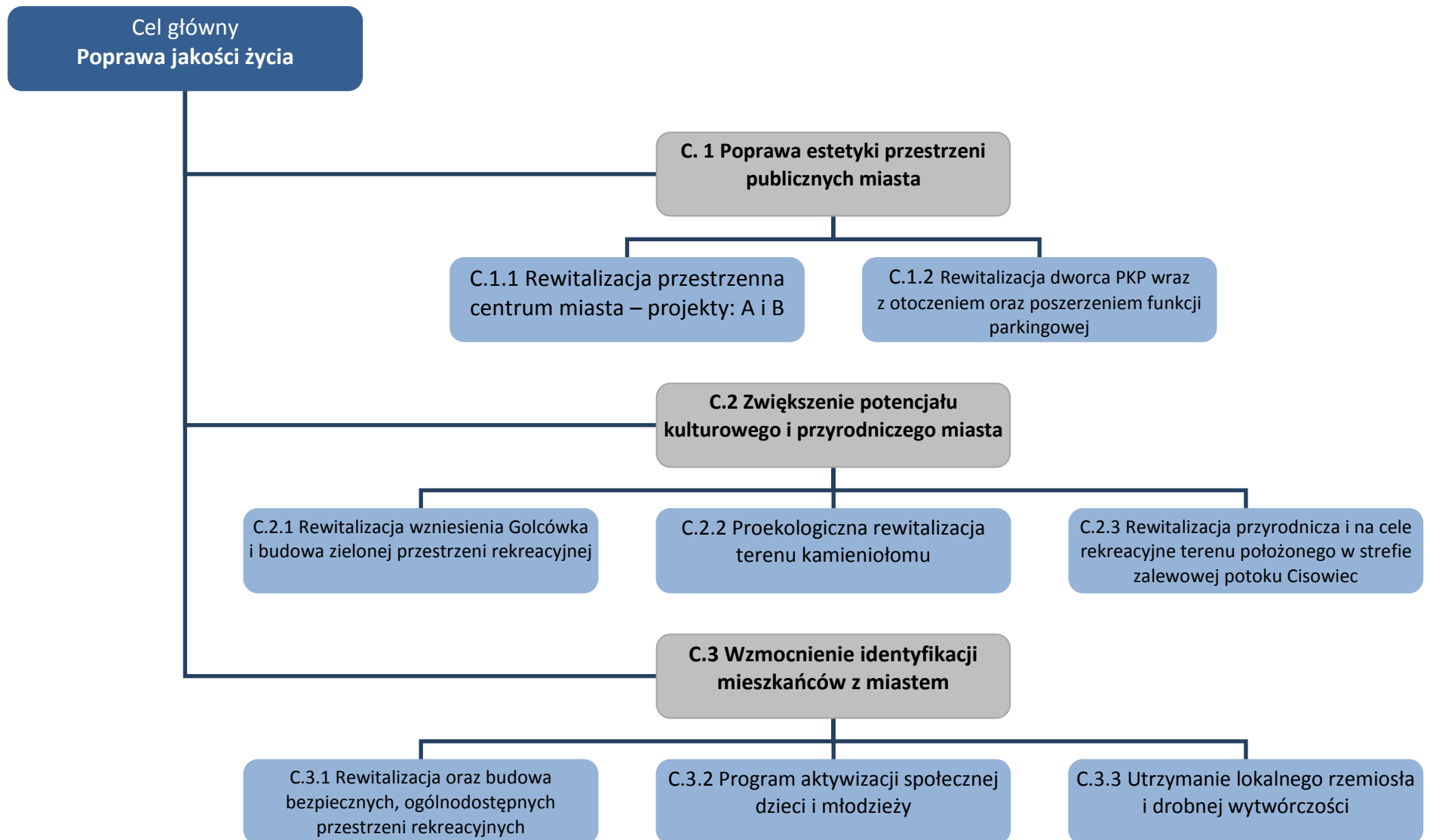
6. CELE REWITALIZACJI

6.1. *Cel główny i cele szczegółowe rewitalizacji*

Celem głównym procesu rewitalizacji w mieście Imielin jest: **Poprawa jakości życia mieszkańców**. Cele szczegółowe zostały opracowane w taki sposób aby objąć główne obszary problematyczne zidentyfikowane w mieście Imielin i obejmują one następujące zagadnienia:

- **Cel 1 Poprawa estetyki przestrzeni publicznych miasta**
- **Cel 2 Zwiększenie potencjału kulturowego i przyrodniczego miasta**
- **Cel 3 Wzmocnienie identyfikacji mieszkańców z miastem**

Poniżej na schemacie przedstawiono zestawienie celu głównego i celów szczegółowych wraz z odpowiadającymi im propozycjami projektów.



Rysunek 18 Struktura celów rewitalizacji w mieście Imielin

Źródło: Opracowanie własne GIG

6.2. Wskaźniki bazowe oraz docelowe

Podjęcie metodyczne do monitorowania wskaźników realizacji Programu przedstawiono w rozdziale 9.1. *Wskaźniki monitorowania*, których osiągnięcie obrazować będzie realizację celów szczegółowych oraz celu głównego określonych na dwóch poziomach tj. produktu i rezultatu. Wskaźniki produktu i rezultatu pozwalają będą na ocenę postępów w porządkowaniu przestrzeni miasta oraz w aktywizacji społeczno – gospodarczej miasta Imielin.

Wskaźniki produktu odnoszą się do konkretnych przedsięwzięć, które będą prowadzone w ramach projektów przewidzianych do realizacji w ramach Programu. Określają one wszystkie produkty materialne i usługi, otrzymane w trakcie realizacji projektów. Do wskaźników produktu możemy zaliczyć:

- Liczba zadań miejskich zrealizowanych w obszarze wyznaczonym do rewitalizacji,
- Liczba zadań innych instytucji zrealizowanych w obszarze wyznaczonym do rewitalizacji,
- Powierzchnia zrewitalizowanych obszarów ogółem,
- Powierzchnia zrewitalizowanych obszarów o dużych wartościach przyrodniczo-krajobrazowych,
- Powierzchnia urządzonej zieleni z nowymi nasadzeniami,
- Ilość nowo utworzonych elementów małej architektury (np. ławki, oświetlenie itp.),
- Ilość nowo utworzonych stref rekreacyjnych (np. taras widokowy, altany piknikowe, przystań żeglarska),
- Ilość nowo utworzonych stref sportowo-rekreacyjnych (np. place zabaw, ścianki wspinaczkowe, skate-park, siłownia „pod chmurką”),
- Ilość nowo utworzonych miejsc parkingowych dla samochodów,
- Ilość nowo utworzonych stanowisk postojowych dla rowerów,
- Ilość nowo utworzonych ścieżek edukacyjnych,
- Ilość nowo utworzonych ścieżek spacerowych,
- Ilość nowo utworzonych ścieżek rowerowych,
- Długość przebudowanych ciągów komunikacyjnych,
- Długość przebudowanych ciągów pieszych,
- Długość przebudowanych ciągów rowerowych,
- Ilość zorganizowanych szkoleń i warsztatów w ramach programu aktywizacji społecznej dzieci i młodzieży,
- Ilość zorganizowanych imprez w ramach programu aktywizacji społecznej dzieci i młodzieży,
- Ilość zorganizowanych praktyk zawodowych w ramach programu aktywizacji społecznej dzieci i młodzieży,
- Ilość przedsiębiorców objętych wsparciem.

Wskaźniki rezultatu, wynikające z realizacji Lokalnego Programu Rewitalizacji w mieście Imielin, określają bezpośrednio, natychmiastowe efekty realizacji projektu tj. zmiany, jakie nastąpiły u bezpośrednich beneficjentów pomocy w wyniku wdrożenia projektu. Dla wskaźników rezultatu zostały określone wartości docelowe oraz bazowe.

Zestawienie wskaźników rezultatu znajduje się w tabeli poniżej.

Tabela 32 Zestawienie wskaźników rezultatu w mieście Imielin

L.p.	Wskaźniki rezultatu	Wartość bazowa	Rok bazowy	Jednostka miary	Wartość docelowa
1.	Liczba osób utrzymujących się z zasiłków społecznych na terenie, którym znajduje się obszar wyznaczony do rewitalizacji	25	2013	osoby	Spadek o 5%
2.	Liczba osób korzystającej z pomocy miejskiego ośrodka pomocy społecznej na terenie, którym znajduje się obszar wyznaczony do rewitalizacji	374	2013	osoby	Spadek o 5%
3.	Liczba osób bezrobotnych pozostających bez pracy dłużej niż 12 miesięcy, na terenie którym znajduje się obszar wyznaczony do rewitalizacji	71	2013	osoby	Spadek o 5%
4.	Liczba przestępstw stwierdzonych na terenie którym znajduje się obszar wyznaczony do rewitalizacji	139	2013	liczba przestępstw	Spadek o 10%
5.	Ilość osób zatrudnionych na lokalnym rynku pracy	989	2012	osoby	Wzrost o 5%
6.	Ilość istniejących przedsiębiorstw	806*	2013	przedsiębiorstwa	Wzrost o 3%

Źródło: Opracowanie własne GIG, na podstawie: Sprawozdanie z działalności MOPS Imielin za 2013 r.; KPP w Bieruniu; Bank Danych Lokalnych, GUS; Wojewódzki Urząd Pracy

Legenda: * - liczba zarejestrowanych na terenie miasta podmiotów gospodarki narodowej sektora prywatnego

6.3. Identyfikacja działań rewitalizacyjnych

Działania rewitalizacyjne realizowane będą w oparciu o zidentyfikowane obszary problemowe z uwzględnieniem zapisów i wytycznych zawartych w dokumentach strategicznych i planistycznych miasta, tj.: *Studium Uwarunkowań i Kierunków Zagospodarowania Przestrzennego Miasta Imielin, Strategia Rozwoju Miasta Imielin na lata 2011 – 2020*, a także, dla zachowania ciągłości działań uwzględniać będą zrealizowane dotychczas oraz planowane inwestycje/projekty.

Zaproponowane działania rewitalizacyjne obejmować będą:

Działania przygotowawcze (planistyczne, koncepcyjne)

- przygotowanie dokumentacji technicznej dla zaplanowanych działań inwestycyjnych, w tym opracowanie kompleksowej koncepcji urbanistyczno – architektonicznej zagospodarowania i przekształcenia wyznaczonych obszarów miasta.

Działania urbanistyczno - przestrzenne i techniczne

- uporządkowanie i zagospodarowanie przestrzeni centrum miasta,
- stworzenie odpowiednich warunków dla lokowania się w centrum miasta usług centro-twórczych,
- zaplanowane i przemyślane zagospodarowanie terenów wolnych - stworzenie enklaw zieleni, zapewnienie wyciszonych stref wypoczynku i rekreacji,
- budowa bezpiecznych ogólnodostępnych, wielofunkcyjnych przestrzeni publicznych,
- zagospodarowanie przestrzeni miejskiej elementami małej architektury,
- aranżacja miejsc integracji społecznej,
- odtworzenie zasobów przyrodniczych i elementów dziedzictwa kulturowego,
- budowa ścieżki edukacyjnej oraz spacerowych,

- wykorzystanie walorów przyrodniczych, rekreacyjnych i zagospodarowanie zalewiska potoku Cisowiec,
- przebudowa dworca oraz zagospodarowanie przestrzeni wokół na centrum przesiadkowe,
- wydzielenie, w sąsiedztwie dworca kolejowego, stref parkingowych zapewniających odpowiednią, wystarczającą ilość miejsc postojowych.

Działania miękkie

- stworzenie programu aktywizacji społecznej dzieci i młodzieży,
- podejmowanie inicjatyw stymulujących współdziałanie lokalnych MSP pomiędzy sobą i z innymi podmiotami tj. sektorem nauki, administracją.

6.4. Kompleksowość działań rewitalizacyjnych

Zaplanowane działania rewitalizacyjne zdiagnozowane zostały w oparciu o przeprowadzoną diagnozę stanu istniejącego i odpowiadają na zidentyfikowane potrzeby społeczne, gospodarcze, przestrzenne, środowiskowe Imielina.

Kompleksowość działań rewitalizacyjnych polegać będzie na wdrożeniu zintegrowanych działań infrastrukturalnych, które, wraz z zieloną-niebieską infrastrukturą, w przestrzeni miasta utworzą sieć bezpiecznych ogólnodostępnych, wielofunkcyjnych przestrzeni publicznych. Techniczne działania rewitalizacyjne zostaną skorelowane z działaniami miękkimi tak aby zapewnić osiągnięcie maksymalnych korzyści w strukturze społecznej – przestrzennej miasta.

Realizacja kompleksowych działań rewitalizacyjnych zapewni osiągnięcie spodziewanych efektów w sferze przestrzennej (technicznej), społecznej i gospodarczej skutkujących:

- przekształceniem struktury funkcjonalnej i urbanistyczno – architektonicznej centrum miasta,
- podniesieniem atrakcyjności miasta w stosunku do miast ościennych,
- podniesieniem standardu turystycznego i rekreacyjno – użytkowego,
- wzmocnieniem funkcji centrum poprzez ożywienie przestrzeni publicznej i wzbogacenie jej o nowe centrotwórcze usługi,
- wzmocnienie funkcji przyrodniczych i kulturowych,
- rozwiązaniem potrzeb parkingowych,
- uatrakcyjnieniem przestrzeni miejskiej nie tylko dla mieszkańców ale również turystów odwiedzających miasto,
- zapewnieniem atrakcyjności i różnorodności form spędzania wolnego czasu,
- poprawą warunków życia mieszkańców,
- napływem mieszkańców,
- ożywieniem gospodarczym analizowanego terenu,
- zasileniem budżetu miasta wpływami z podatków,
- wyeliminowaniem negatywnych zjawisk społecznych takich jak bezrobocie, migracja, wykluczenie społeczne.

6.5. Powiązanie LPR z dokumentami strategicznymi i planistycznymi

Lokalny Program Rewitalizacji Miasta Imielin jest zgodny z krajowymi, regionalnymi i lokalnymi priorytetami i celami rozwojowymi, zapisanymi w dokumentach strategicznych, takich jak m.in.:

Strategia Rozwoju Kraju 2020³⁹

Celem strategicznym kraju wskazanym w SRK 2020 jest wzmocnienie i wykorzystanie gospodarczych, społecznych i instytucjonalnych potencjałów zapewniających szybszy i zrównoważony rozwój kraju oraz poprawę jakości życia ludności. Cel ten będzie realizowany w ramach 3 obszarów strategicznych: sprawne i efektywne państwo, konkurencyjna gospodarka oraz spójność społeczna i terytorialna.

Lokalny Program Rewitalizacji Miasta Imielin, poprzez zintegrowane podejście do polityki lokalnej oraz integrację działań rozwojowych z racjonalną i zrównoważoną gospodarką przestrzenną, wpisuje się w cele nakreślone w ramach **III obszaru strategicznego: Spójność społeczna i terytorialna**, szczególnie w **Cel III.3. Wzmocnienie mechanizmów terytorialnego równoważenia rozwoju oraz integracja przestrzenna dla rozwijania i pełnego wykorzystania potencjałów regionalnych** (kierunki interwencji **III.3.3. Tworzenie warunków dla rozwoju ośrodków regionalnych, subregionalnych i lokalnych oraz wzmacniania potencjału obszarów wiejskich** i **III.3.4. Zwiększenie spójności terytorialnej**).

Krajowa Strategia Rozwoju Regionalnego 2010-2020: Regiony, Miasta, Obszary Wiejskie⁴⁰

Dokument ten wyznacza ramy polityki rozwoju regionalnego, koncentrując się na wzmacnianiu i wykorzystaniu endogenicznych potencjałów wszystkich terytoriów oraz procesów rozwojowych głównych ośrodków wzrostu. Rewitalizacja, zgodnie z KSRR, to proces obejmujący kompleksowo działania dążące do przywracania lub nadawania nowych funkcji zdegradowanym obszarom miejskim we wszystkich wymiarach, tj. w wymiarze infrastrukturalnym, gospodarczym i społecznym. Wsparcie procesów rewitalizacyjnych odzwierciedlone jest w założeniach **celu polityki 2. Budowanie spójności terytorialnej i przeciwdziałanie marginalizacji obszarów problemowych („spójność”)** poprzez dążenie do zatrzymania procesów marginalizacji na obszarach tracących dotychczasowe funkcje społeczno-gospodarcze i pobudzenie zdolności do rozwoju dzięki procesom rewitalizacyjnym.

Lokalny Program Rewitalizacji Imielina wpisuje się w założenia **celu 2.3. Restrukturyzacja i rewitalizacja miast i innych obszarów tracących dotychczasowe funkcje społeczno-gospodarcze**, zgodnie z którym działania rewitalizacyjne powinny doprowadzić do poprawy sytuacji społeczno-gospodarczej miasta, poprzez lokalizację nowych funkcji oraz działania wspierające m.in. kapitał ludzki oraz modernizację struktury gospodarczej.

Koncepcja Przestrzennego Zagospodarowania Kraju 2030⁴¹

Wyznaczenie ram dla procesów rewitalizacji tkanki miejskiej jest istotnym elementem Koncepcji Przestrzennego Zagospodarowania Kraju 2030 (KPZK), określającej, że charakterystyczną cechą Polski w 2030 roku będzie spójność społeczno-gospodarcza i terytorialna. KPZK zakłada, że równoległe procesy na poziomie lokalnym, regionalnym, krajowym i międzynarodowym będą zmierzać do integracji polskiej przestrzeni.

Realizacja Lokalnego Programu Rewitalizacji Miasta Imielin wpisuje się, poprzez realizację działań rewitalizacyjnych, przyczyniających się do odzyskania atrakcyjności wybranych obszarów miasta i do podtrzymania korzystnych warunków życia z wykorzystaniem istniejącego potencjału kulturowego i zachowaniem funkcji symbolicznych oraz przyrodniczych obszaru w procesie jego adaptacji do nowych funkcji, w **działanie 2.3.2. Restrukturyzacja i rewitalizacja obszarów zdegradowanych**

³⁹ Przyjęta przez Radę Ministrów 25 września 2012 r.

⁴⁰ Przyjęta przez Radę Ministrów 13 lipca 2010 r.

⁴¹ Przyjęta przez Radę Ministrów 13 grudnia 2011 r.

i miast oraz, poprzez maksymalne wykorzystanie obszarów już zagospodarowanych na cele społeczne i gospodarcze, w **działanie 6.2. Uporządkowanie regulacji zapewniających sprawność i powszechność działania systemu planowania przestrzennego.**

Krajowa Polityka Miejska⁴²

Celem strategicznym **Krajowej Polityki Miejskiej (KPM)** jest poprawa konkurencyjności i wzmocnienie zdolności polskich miast oraz ich obszarów funkcjonalnych do kreowania szybszego wzrostu gospodarczego, tworzenia nowych miejsc pracy i poprawy życia mieszkańców. Podejście Lokalnego Programu Rewitalizacji Miasta Imielin, integrujące terytorialnie działania różnych podmiotów w różnych sferach, powinno umożliwić realizację tego celu w skali miasta Imielin.

Strategia Rozwoju Województwa Śląskiego 2020+⁴³

Lokalny Program Rewitalizacji wpisuje się w realizację Celu strategicznego **Województwo śląskie regionem o wysokiej jakości życia opierającej się na powszechnej dostępności do usług publicznych o wysokim standardzie**, a w szczególności w następujące cele operacyjne i kierunki działań:

Cele operacyjne	Kierunki działań
A.4. Przedsiębiorczość lokalna i społeczna wykorzystująca lokalne rynki i potencjały	– Wsparcie rozwoju przedsiębiorczości w obszarze turystyki oraz usług wolnego czasu wykorzystujących atrakcje i potencjały lokalne.
B.3. Harmonia społeczna i wysoki kapitał zaufania oraz dogodne warunki życia mieszkańców	– Wyposażanie przestrzeni publicznych w infrastrukturę umożliwiającą mieszkańcom wspólne spędzanie czasu oraz integrację społeczności lokalnych.
C.1. Zrównoważone wykorzystanie zasobów środowiska	– Przeciwdziałanie skutkom i ograniczenie negatywnego wpływu eksploatacji górniczej na środowisko, w tym na tkankę miejską. – Rekultywacja terenów zdegradowanych na cele środowiskowe.
C.3. Wysoki poziom ładu przestrzennego i efektywne wykorzystanie przestrzeni	– Rewitalizacja terenów i obiektów, w tym przemysłowych i zdegradowanych, na tereny/obiekty o funkcjach społeczno-gospodarczych oraz zapewnienie ich dostępności. – Poprawa jakości i atrakcyjności przestrzeni publicznych, szczególnie centrów miast i centrów dzielnic oraz przestrzeni recepcyjnych. – Tworzenie i rewitalizacja obszarów zieleni urządzonej oraz terenów rekreacyjnych. – Przywracanie pozycji lub nadawanie nowych funkcji obiektom zabytkowym oraz symbolicznym w życiu społeczności lokalnych.
D.2. Atrakcyjny wizerunek województwa śląskiego	– Promocja miejsc i obiektów o wartości historycznej, symbolicznej, architektonicznej, przyrodniczej.

Plan Zagospodarowania Przestrzennego Województwa Śląskiego⁴⁴

Celem generalnym polityki przestrzennej województwa jest kształtowanie harmonijnej struktury przestrzennej województwa śląskiego, sprzyjającej wszechstronnemu rozwojowi województwa.

⁴² projekt, wersja I, z marca 2014 r.

⁴³ Przyjęta uchwałą Sejmiku Województwa Śląskiego Nr IV/38/2/2013 z dnia 1 lipca 2013 r.

⁴⁴ przyjęty uchwałą nr II/21/2/2004, Sejmiku Województwa Śląskiego z dnia 21 czerwca 2004 roku, zmieniony uchwałą nr III/56/1/2010 Sejmiku Województwa Śląskiego z dnia 22 września 2010r.,

Przestrzenne rozmieszczenie działań proponowanych do realizacji w ramach LPR, w tym wspieranie tworzenia warunków przestrzennych rozwoju przedsiębiorczości i aktywizacja gospodarcza w węzłach sieci osadniczej położonych poza obszarami aglomeracji wpisują się w cel I polityki przestrzennej województwa: **Dynamizacja i restrukturyzacja przestrzeni województwa**, natomiast, rewitalizacja terenów zielonych wpisuje się w Cel III. **Ochrona i wzmocnienie obszarów chronionych oraz wielofunkcyjny rozwój terenów otwartych**

Program ochrony środowiska dla województwa śląskiego do roku 2013 z uwzględnieniem perspektywy do roku 2018⁴⁵

Przewidywane działania rewitalizacyjne są zgodne z celami i kierunkami ochrony środowiska zapisanymi w Programie, takimi jak:

W 5. Zwiększenie retencji w zlewniach oraz zapobieganie skutkom wezbrań powodziowych,

OP. 3 Zachowanie lub odtworzenie właściwej struktury i stanu ekosystemów i siedlisk,

H 2. Ograniczenie uciążliwości akustycznej dla mieszkańców,

a także z celem nadrzędnym Programu, którym jest **rozwój gospodarczy przy zachowaniu i poprawie stanu środowiska naturalnego województwa.**

Strategia rozwoju turystyki w Województwie Śląskim na lata 2004 – 2013⁴⁶

Rewitalizacja Imielina jest także zgodna z celem strategicznym 2 Strategii: **Rozwój produktu markowego - turystyka miejska i kulturowa** oraz następujących celów kierunkowych i działań:

Cele strategiczne	Cele kierunkowe	Działania
2. Rozwój produktu markowego - turystyka miejska i kulturowa	2.2. Restauracja, promocja i udostępnienie turystom zabytkowych układów urbanistycznych oraz obiektów architektury militarnej	<ul style="list-style-type: none"> – Rewitalizacja centrów i dzielnic miejscowości oraz obiektów o znaczeniu historycznym i kulturowym, w tym obiektów architektury militarnej. – Aktywizacja życia kulturalnego w zabytkowych miastach i dzielnicach. – Stworzenie warunków do tworzenia w centrach miast dobrych restauracji, kawiarni, hoteli, centrów informacji turystycznej, sklepów z pamiątkami, galerii, warsztatów rzemieślniczych.
	2.5. Tworzenie warunków i wzrost liczby odwiedzin w ramach turystyki sentymentalnej	<ul style="list-style-type: none"> – Zabezpieczenie przed dewastacją i niszczeniem obiektów ważnych dla turystów (pomniki, groby, szkoły, parki, budynki itd.).

Strategia rozwoju kultury w Województwie Śląskim na lata 2006 – 2020⁴⁷

Działania rewitalizacyjne planowane na terenie Imielina, szczególnie te obejmujące wspieranie rozwoju lokalnego rzemiosła i drobnej wytwórczości na terenie miasta oraz zintegrowanie działalności instytucji publicznych prowadzących zajęcia profilaktyczno-wychowawcze, kulturalno-oświatowe oraz rekreacyjno- sportowe w postaci programu aktywizacji społecznej dzieci i młodzieży, wpisują się katalog działań mający na celu osiągnięcie celu strategicznego 2 **Wzrost poziomu uczestnictwa w kulturze (biernego - w roli odbiorców treści kulturowych i czynnego - w roli twórców treści kulturowych)** i celu strategicznego 3 **Upowszechnianie i zachowanie dziedzictwa kulturowego regionu (materialnego i niematerialnego) oraz jego efektywniejsze wykorzystywanie do celów turystycznych** przedmiotowej Strategii.

⁴⁵ przyjęta uchwałą nr IV/6/2011 Sejmiku Województwa Śląskiego z dnia 14 marca 2011 roku.

⁴⁶ przyjęta uchwałą nr II/29/10/2004 Sejmiku Województwa Śląskiego z dnia 20 grudnia 2004 roku

⁴⁷ przyjęta uchwałą nr II/51/1/2006 Sejmiku Województwa Śląskiego z dnia 28 sierpnia 2006 roku,

Wojewódzki Program Opieki nad Zabytkami w Województwie Śląskim na lata 2010–2013⁴⁸

Działania przewidywane do realizacji w ramach Obszaru II (sfera społeczna) Lokalnego Programu Rewitalizacji Miasta Imielin są zgodne z kierunkiem działań **II.2.A Wsparcie działań na rzecz poznania dziedzictwa kulturowego regionu.**

Dokumenty szczebla lokalnego

Lokalny Program Rewitalizacji jest także spójny z dokumentami szczebla lokalnego, takimi jak:

- *Aktualizacja Planu Gospodarki Odpadami dla Gminy Imielin*, ATMOTERM S.A., marzec 2010 r.
- *Aktualizacja Programu Ochrony Środowiska dla Gminy Imielin*, ATMOTERM S.A., Opole, 2010
- *Miejski Program Przeciwdziałania Przemocy w Rodzinie oraz Ochrony Ofiar Przemocy w Rodzinie na lata 2014-2015*, przyjęty uchwałą nr XXXVI/239/2013 Rady Miasta Imielin z dnia 27 listopada 2013 roku.
- *Miejski Program Profilaktyki i Rozwiązywania Problemów Alkoholowych i Przeciwdziałania Narkomanii na rok 2014*, przyjęty uchwałą nr XXXVI/238/2013 Rady Miasta Imielin z dnia 27 listopada 2013 roku.
- *Program profilaktyki i promocji zdrowia dla miasta Imielin na lata 2011 do 2015*, przyjęty uchwałą nr IV/14/2011 Rady Miasta Imielin z dnia 31 stycznia 2011 r.
- *Program Współpracy Miasta Imielin z Organizacjami Pozarządowymi na 2014 rok*, przyjęty uchwałą nr XXXV/226/2013 Rady Miasta Imielin z dnia 30 października 2013 roku.
- *Strategia Rozwiązywania Problemów Społecznych Miasta Imielin na lata 2011-2015*, przyjęta uchwałą nr VII/32/2011 Rady Miasta Imielin z dnia 27 kwietnia 2011 roku
- *Strategia Rozwoju Miasta Imielin na lata 2011 – 2020*, przyjęta uchwałą nr XV/89/2011 Rady Miasta Imielin z dnia 28 grudnia 2011 roku.
- *Studium Uwarunkowań i Kierunków Zagospodarowania Przestrzennego Miasta Imielin, II Edycja*, TERPLAN - Przedsiębiorstwo Projektowania, Studiów, Usług i Realizacji Spółka z o.o, Katowice, wrzesień 2009. Dokument przyjęty uchwałą nr XXXV/147/2009 Rady Miasta Imielin z dnia 25 września 2009r.
- Uchwała nr XI/52/2003 Rady Miasta Imielin z dnia 29 października 2003 roku w sprawie zmiany miejscowego planu ogólnego zagospodarowania przestrzennego miasta Imielin w rejonie przyległym do zbiornika wody pitnej, obejmującym ulice: Wandy, Bursztynową, Malczewskiego i Sikorskiego.
- *Wieloletni program gospodarowania mieszkaniowym zasobem Miasta Imielin na lata 2013-2017*, przyjęty uchwałą nr XXXIV/218/2013 Rady Miasta Imielin z dnia 25 września 2013 roku.

⁴⁸ przyjęty uchwałą nr III/48/2/2010 Sejmiku Województwa Śląskiego z dnia z dnia 17 marca 2010 roku,

7. PROJEKTY REWITALIZACYJNE

7.1. Lista i opis projektów rewitalizacyjnych

Poniżej przedstawiono zestawienie zidentyfikowanych projektów rewitalizacyjnych odpowiadających realizacji celów szczegółowych Programu.

C. 1. Poprawa estetyki przestrzeni publicznych miasta

- C.1.1 Rewitalizacja przestrzenna centrum miasta (projekt A i B)
- C.1.2 Rewitalizacja dworca PKP wraz z otoczeniem oraz poszerzeniem funkcji parkingowej

C.2 Zwiększenie potencjału kulturowego i przyrodniczego miasta

- C.2.1 Rewitalizacja wzniesienia Golcówka i budowa zielonej przestrzeni rekreacyjnej
- C.2.2 Proekologiczna rewitalizacja terenu kamieniołomu
- C.2.3 Rewitalizacja przyrodnicza i na cele rekreacyjne terenu położonego w strefie zalewowej potoku Cisowiec

C.3 Wzmocnienie identyfikacji mieszkańców z miastem

- C.3.1 Rewitalizacja oraz budowa bezpiecznych, ogólnodostępnych przestrzeni rekreacyjnych - miejsc integracji społecznej
- C.3.2 Program aktywizacji społecznej dzieci i młodzieży
- C.3.3 Utrzymanie lokalnego rzemiosła i drobnej wytwórczości

Szczegółowy zakres projektów rewitalizacyjnych przedstawiony został w postaci kart projektów w Załączniku 3, a ich rozmieszczenie na mapie w Załączniku 4.

7.2. Oddziaływanie projektów

Zaprogramowane, w ramach niniejszego dokumentu, projekty rewitalizacyjne odpowiadają na zdefiniowane problemy oraz zdiagnozowane potrzeby miasta i jego mieszkańców. Wdrożenie działań rewitalizacyjnych w zakresie infrastruktury społecznej, gospodarczej i technicznej pozwoli na realizację celu głównego Lokalnego Programu Rewitalizacji tj. przyczyni się do poprawy jakości życia mieszkańców, a tym samym będzie pozytywnie oddziaływać na sferę przestrzenną, społeczną, środowiskową oraz gospodarczą. Kompleksowość oraz zintegrowanie działań, ich wzajemne powiązania, zarówno rzeczowe jak i przestrzenne, pozwolą na osiągnięcie założonych efektów.

Działania rewitalizacyjne koncentrować się będą głównie na aktywizacji dzielnic/obszarów miasta poprzez dostosowanie ich programu funkcjonalno-użytkowego do potrzeb mieszkańców oraz poprawę estetyki przestrzeni publicznych miasta co jest niezbędnym elementem dla wzmocnienia tożsamości lokalnej mieszkańców, jak i dla dalszego rozwoju Imielina jako miasta otwartego dla turystów. Budowa przestrzeni publicznej zapewniającej możliwość rozwoju usług centro twórczych (realizowana w ramach projektów A i B w ramach C.1.1 *Rewitalizacja przestrzenna centrum miasta*) jest również ważnym atutem dla lokowania się nowych inicjatyw gospodarczych, a tym samym wpływa na wzrost gospodarczy miasta.

Projekty, związane z rewitalizacją i budową zielonej przestrzeni rekreacyjnej:

- C.3.1 *Rewitalizacja oraz budowa bezpiecznych, ogólnodostępnych przestrzeni rekreacyjnych - miejsc integracji społecznej,*
- C.2.1 *Rewitalizacja wzniesienia Golcówka i budowa zielonej przestrzeni rekreacyjnej,*
- C.2.2 *Proekologiczna rewitalizacja terenu kamieniołomu,*
- C.2.3 *Rewitalizacja przyrodnicza i na cele rekreacyjne terenu położonego w strefie zalewowej potoku Cisowiec,*

wpłyną na zwiększenie potencjału kulturowego i przyrodniczego, a tym samym pozytywne oddziaływać będą na krajobraz oraz środowisko przyrodnicze poprzez przywracanie terenom wartości użytkowych. Zasadniczo przedsięwzięcia zmierzać będą do podkreślenia atrakcyjnych warunków przyrodniczych oraz kulturowych występujących na terenie miasta Imielin.

Realizacja projektów oddziaływać będzie na zwiększenie jakości miejsc rekreacyjnych na terenie miasta (m.in. budowa ścieżki edukacyjnej oraz spacerowych, budowa zielonej przestrzeni rekreacyjnej (zielone altany), aranżacja toru saneczkowego, budowa tarasu widokowego, wpłyną również) oraz przyczyni się do odtworzenia zasobów przyrodniczych i elementów dziedzictwa kulturowego. Realizacja projektów rewitalizacyjnych będzie miała pozytywny wpływ na realizację potrzeb mieszkańców w zakresie rekreacji i wypoczynku, a wyznaczone przestrzenie składać się będą ze stref przeznaczonych zarówno dla najmłodszych mieszkańców miasta, dla młodzieży oraz dla osób starszych. Budowa bezpiecznych ogólnodostępnych, wielofunkcyjnych przestrzeni publicznych przyczyni się również do wzmocnienia poczucia tożsamości i lokalnej integracji społecznej.

Realizacja projektu C.1.2 *Rewitalizacja dworca PKP wraz z otoczeniem oraz poszerzeniem funkcji parkingowej* służącego poprawie jakości usług publicznych przyczyni się nie tylko do integracji połączeń kolejowych i autobusowych oraz usług realizowanych przez przewoźników prywatnych (PKP, taxi, komunikacja miejska, rower), ale także wpłynie na podniesienie komfortu podróży korzystających z komunikacji kolejowej i autobusowej.

Projekty (głównie C.3.2 *Program aktywizacji społecznej dzieci i młodzieży*) będą również skupiały się na działaniach zmierzających do przygotowania młodzieży do aktywizacji zawodowej i edukacji przez całe życie wpłyną na usamodzielnienie i przekazanie młodzieży poczucia odpowiedzialności za swoje decyzje oraz do zintegrowania działalności instytucji publicznych prowadzących zajęcia profilaktyczno-wychowawcze, kulturalno-oświatowe oraz rekreacyjno-sportowe w postaci programu aktywizacji społecznej dzieci i młodzieży. Realizacja przedsięwzięć pozytywnie oddziaływać będzie również na tworzenie sieci współpracy lokalnych MSP na terenie miasta, umożliwi optymalizację podejmowanych decyzji przy akceptowalnym poziomie ryzyka, sprzyjać będzie włączeniu społecznemu i kształtuje wartość dodaną w postaci innowacyjnych rozwiązań. Zapewnienie warunków do interakcji, kooperacji i wymiany doświadczeń daje możliwość tworzenia konsorcjów na rzecz realizacji priorytetowych przedsięwzięć i realizacji spójnej kampanii promocyjnej lokalnych produktów i usług, co tym samym wpływa na kształtowanie marki miasta sprzyjającego rozwojowi lokalnego rzemiosła w perspektywie długoterminowej.

Każde z zamierzonych przedsięwzięć pozytywnie oddziaływać będzie zarówno na sferę społeczną, jak i ekonomiczną, a ponadto przyczyni się do poprawy lokalnej infrastruktury oraz pokonywania barier społecznych.

8. SYSTEM WDRAŻANIA LPR

8.1 Struktura zarządzania i monitorowania

System wdrażania

System wdrażania Lokalnego Programu Rewitalizacji Miasta Imielin powiązany będzie ze strukturą organizacyjną Urzędu Miasta i jego zewnętrznych jednostek. Jednostkami odpowiedzialnymi za realizację Programu będą merytorycznie właściwe referaty Urzędu oraz jednostki zewnętrzne będące dysponentami środków budżetu miasta. Poszczególne zadania będą realizowane w oparciu o zasady wydatkowania środków według źródeł ich pochodzenia (krajowych i unijnych). Wdrożenie indywidualnych projektów zgłoszonych do programu zależy od instytucji wnioskujących.

Monitoring i ocena realizacji LPR

W celu sprawnego i efektywnego wdrażania Lokalnego Programu Rewitalizacji konieczne jest ciągłe monitorowanie efektów rzeczowych projektów wchodzących w zakres Programu oraz wydatków ponoszonych na ich realizację. Proces monitorowania obejmie analizę danych, które obrazować będą tempo i stan zaawansowania wdrażanych projektów, a także umożliwić identyfikację potencjalnych trudności czy przeszkód w jego wdrażaniu, w razie potrzeby – także zestaw działań naprawczych. Monitoring odbywać się będzie w sposób ciągły, począwszy od chwili uruchomienia programu.

Za proces monitorowania i oceny realizacji Programu będzie odpowiedzialny Burmistrz Imielina oraz Referat Ochrony Środowiska.

System monitorowania LPR obejmuje cztery aspekty:

- **Analiza celów projektu:** monitorowanie w całym okresie realizacji programu rewitalizacji, czy określone uprzednio cele są osiągnięte poprzez realizację poszczególnych projektów objętych programem.
- **Przegląd procedur wdrażania:** analiza sposobu realizacji przedsięwzięć rewitalizacyjnych.
- **Przegląd wskaźników** dotyczy właściwego doboru wskaźników produktu i rezultatu dla poszczególnych projektów przygotowywanych i realizowanych przez beneficjentów końcowych. Wskaźniki te będą zgodne z wytycznymi Instytucji Zarządzającej RPO WSL 2014 - 2020.
- **Raportowanie** - poszczególne referaty Urzędu Miasta Imielin oraz jednostki organizacyjne miasta odpowiedzialne za realizację projektów w ramach LPR będą składały sprawozdania w cyklu półrocznym. Wzór sprawozdania z realizacji zadań w ramach LPR stanowi załącznik nr 2 do niniejszego Programu.

Raz na dwa lata Burmistrz Miasta będzie przedkładać Radzie Miasta Imielin *Sprawozdanie z realizacji Lokalnego Programu Rewitalizacji Miasta Imielin*, które następnie zostanie opublikowane na stronie internetowej Urzędu Miasta, a najważniejsze wnioski zostaną przedstawione w Kurierze Imielińskim.

Ewaluacja będzie polegała na weryfikacji założeń przyjętych w Programie, dotyczących poszczególnych przedsięwzięć ujętych w Programie. Po przeprowadzeniu oceny zostaną sformułowane wnioski, mające na celu pełne wdrożenie planowanych przedsięwzięć oraz aktualizację Programu. Za wykonanie poszczególnych zaleceń naprawczych odpowiedzialne będą merytorycznie właściwe referaty Urzędu Miasta lub zewnętrzne jednostki organizacyjne. Ocenie zostaną poddane poszczególne przedsięwzięcia oraz wskaźniki mogące dotyczyć projektu.

Ocena powinna zawierać m.in. :

- rzeczywiste daty trwania poszczególnych projektów,

- rozliczenie kosztów projektu,
- określenie sposobu zarządzania projektem po jego zakończeniu,
- ocenę wpływu na poziom realizacji wyznaczonych wskaźników.

Zmiany w Lokalnym Programie Rewitalizacji mogą być wprowadzone nie częściej niż raz w roku, uchwałą Rady Miasta Imielin, na wniosek Burmistrza Miasta lub innych podmiotów zaangażowanych w realizację LPR - za pośrednictwem Burmistrza. Zmiana LPR jest możliwa w szczególności w przypadku stwierdzenia istotnych odchyłeń przebiegu realizacji programu od przyjętych założeń, potrzeby wprowadzenia do programu nowego zadania, zmiany harmonogramu realizacji itp.

Sposoby współpracy i komunikacji z partnerami Programu

Społeczność lokalna będzie zaangażowana w proces rewitalizacji. Dlatego też od lipca do września 2014 r. kompletowana była lista planowanych przedsięwzięć rewitalizacyjnych. W tym celu w lipcu przeprowadzono badania ankietowe (opisane w rozdziale 2 niniejszego dokumentu), a następnie odbyło się spotkanie z Radą Miasta, którego celem była dyskusja nad wypracowanymi przedsięwzięciami, uwzględniającymi obejmującymi zgłoszone postulaty, opinie i propozycje realizacji konkretnych zadań.

Na etapie wdrażania Programu stałe informowanie społeczności lokalnej ma zarówno promować korzyści płynące z podejmowania działań rewitalizacyjnych, jak i sposób określania projektów rewitalizacyjnych i wyjaśnić dlaczego realizacja wszystkich postulatów wynikających z przeprowadzonych badań ankietowych nie jest możliwa w ramach LPR.

Komunikacja ma zapewnić wszystkim partnerom Programu:

- dostęp do pełnej informacji o Programie,
- zachęcenie społeczności lokalnej do wyrażenia własnych opinii,
- wzajemne porozumienie między partnerami biorącymi udział w rewitalizacji.

W związku z powyższym w procesie komunikacji społecznej ze strony Urzędu Miasta zostanie zapewniony powszechny dostęp do informacji o możliwościach uzyskania wsparcia w ramach funduszy strukturalnych, o kryteriach oceny i wyboru projektów oraz obowiązujących w tym zakresie procedurach dla wszystkich zainteresowanych realizacją projektów na terenie Miasta. Przewidywane są ponadto spotkania ze społecznością lokalną.

Informacje o Programie oraz sprawozdania z jego realizacji, a także wszelkie komunikaty zostaną udostępnione na stronie internetowej miasta Imielin.

8.2 Plan finansowy LPR

Przewidywane źródła finansowania zadań

Źródła finansowania zadań realizowanych w ramach LPR mogą być następujące:

- środki własne budżetu miasta lub innych beneficjentów,
- środki z Europejskiego Funduszu Rozwoju Regionalnego i Europejskiego Funduszu Społecznego, szczególnie poprzez: działania w ramach **Osi Priorytetowej X: Rewitalizacja oraz Infrastruktura Społeczna i Zdrowotna** Regionalnego Programu Operacyjnego Województwa Śląskiego na lata 2014-2020 wersja 5.1⁴⁹,
- środki pochodzące z dotacji celowych,
- środki z innych funduszy strukturalnych Unii Europejskiej,
- inne środki finansowe, w tym także środki osób fizycznych oraz działania finansowane w ramach partnerstwa publiczno – prywatnego,

⁴⁹ Projekt Regionalnego Programu Operacyjnego Województwa Śląskiego na lata 2014-2020, wersja 5.1, Katowice, kwiecień 2014

- projekty hybrydowe – projekty realizowane w ramach PPP, gdzie fundusze europejskie stanowią uzupełnienie finansowania prywatnego.

8.3 Analiza ryzyka

Główne ryzyka, które wystąpią w ramach realizacji procesu rewitalizacji w Imielinie obejmują:

- Przesunięcie czasowe w realizacji poszczególnych projektów w ramach LPR wynikające z przyczyn zewnętrznych.
- Utrudniona współpraca z partnerami społecznymi lub prywatnymi.
- Trudność w diagnozowaniu społecznych potrzeb i oczekiwań ogółu mieszkańców Imielina (niewielka ilość mieszkańców angażujących się w proces ankietyzacji odnośnie miasta Imielin).
- Brak zainteresowania ze strony podmiotów gospodarczych, a także osób fizycznych w fazie uczestnictwa w procesie uspołeczniania LPR.
- Zmiany legislacyjne, które pociągną za sobą konieczność sporządzenia zmian i uzupełnień w dokumencie LPR.
- Prognozowane, trudne do spełnienia kryteria konkursowe dla projektów rewitalizacyjnych w okresie programowania 2014 – 2020.

Poniżej w tabeli przedstawiono szczegółowe zestawienie ryzyk wraz z określeniem prawdopodobieństwa wystąpienia i wskazaniem środków zaradczych.

Tabela 33 Analiza ryzyka

Czynnik ryzyka	Istotność dla realizacji LPR (ranga)	Prawdopodobieństwo wystąpienia	Działania zaradcze
Przesunięcie czasowe w realizacji poszczególnych projektów w ramach LPR wynikające z przyczyn zewnętrznych	duża	średnie	<ul style="list-style-type: none"> • Założenie racjonalnego harmonogramu prac i odpowiedniej alokacji zasobów ludzkich dla zapewnienia terminowej i rzetelnej realizacji Programu; • Wielotorowe prowadzenie badań i pozyskiwanie środków finansowych niezbędnych do realizacji poszczególnych projektów, • Zapewnienie stałej operatora LPR z Radą Miasta, która obejmowała będzie bieżące ustalenia wynikające z przeprowadzonych prac, a także analizy kolejnych etapów realizacji projektów, • stałe informowanie i konsultowanie ze społeczeństwem planów i prac;
Utrudniona współpraca z partnerami społecznymi lub prywatnymi	średnie	małe	<ul style="list-style-type: none"> • Analiza zaistniałej sytuacji, identyfikacja czynników utrudniających współpracę i ich eliminacja, • Wykorzystanie dostępnych technologii tele-informacyjnych w celu zapewnienia odpowiedniej komunikacji (telefon, internet, system telekonferencji), • Organizowanie spotkań w celu podjęcia niezbędnych ustaleń dotyczących przedmiotu działań w ramach poszczególnych projektów, • Współpraca ze specjalistami w dziedzinie negocjacji społecznych, • Funkcjonowanie „otwartego kanału informacji” zapewniającego przepływ wszelkich informacji
Trudność w diagnozowaniu społecznych potrzeb i oczekiwań ogółu mieszkańców Imielina (niewielka ilość mieszkańców angażujących się w proces ankietyzacji odnośnie miasta Imielin)	duża	małe	<ul style="list-style-type: none"> • Prowadzenie działań informacyjno-promocyjnych mających na celu aktywizację społeczną, • Konsultacje społeczne prowadzone na szeroką skalę z przedstawicielami władz i mieszkańcami,
Brak zainteresowania ze strony podmiotów gospodarczych, a także osób fizycznych w fazie uczestnictwa w procesie uspołeczniania LPR	duża	średnie	<ul style="list-style-type: none"> • Lokalne i regionalne działania promocyjne mające na celu aktywizację społeczną, zachęcające do udziału w konsultacjach społecznych i udziału w ankietyzacji • Konsultacje społeczne prowadzone na szeroką skalę z przedstawicielami władz i mieszkańcami, • Promowanie i aktywizacja społeczna z wykorzystaniem internetu.
Zmiany legislacyjne, które pociągną za sobą konieczność sporządzenia zmian i	duże	średnie	<ul style="list-style-type: none"> • Bieżące monitorowanie i uwzględnianie zmian w przepisów prawa wspólnotowego i krajowego w zakresie jaki mają wpływ na realizację

Lokalny Program Rewitalizacji Miasta Imielin

uzupełnień w dokumencie LPR				<p>Lokalnego Programu Rewitalizacji,</p> <ul style="list-style-type: none">• Bieżące monitorowanie i uwzględnianie zmian w innych dokumentach strategicznych i programowych, a także przepisów prawa wspólnotowego i polskiego,• Konsultacje z przedstawicielami Urzędu Marszałkowskiego Województwa Śląskiego oraz powiatu bieruńsko – lędzińskiego,• Konsultacje z ekspertami zewnętrznymi w sprawie spodziewanych zmian legislacyjnych,
Prognozowane, trudne do spełnienia kryteria konkursowe dla projektów rewitalizacyjnych w okresie programowania 2014 - 2020	duże	duża		<ul style="list-style-type: none">• Dywersyfikacja źródeł finansowania działań rewitalizacyjnych

Źródło: Opracowanie własne GIG

9. SZACUNKOWE KOSZTY REWITALIZACJI

W ramach opracowania sporządzono szacunkową analizę kosztów dla zaproponowanych projektów. Szacunkowe koszty określono w oparciu o nakłady poniesione na realizację projektów z zakresu rewitalizacji tkanki miejskiej, odtworzenia zasobów przyrodniczych, a także działań miękkich, zarówno w Polsce, jak i w krajach UE z uwzględnieniem specyfiki analizowanych uwarunkowań miasta Imielin.

Analizie poddane zostały rodzaje koniecznych do poniesienia nakładów finansowych oraz ich procentowy udział w odniesieniu do całkowitego kosztu rewitalizacji.

Oszacowano, iż szacunkowy koszt inwestycyjnych działań rewitalizacyjnych przewidywanych do realizacji w ramach LPR wynosi ok. **17 200 000 zł**.

W tabeli poniżej przedstawiono całkowite szacunkowe koszty realizacji projektów rewitalizacyjnych w mieście Imielin.

Tabela 34 Szacunkowe koszty realizacji projektów w ramach LPR

Projekt	Szacunkowy koszt zł
C.1.1 Rewitalizacja przestrzenna centrum miasta	1 700 000
<i>Projekt A - Centrum, okolice ul. Imielińskiej</i>	1 000 000
<i>Projekt B - Centrum, ul. Apteczna i okolice</i>	700 000
C.1.2 Rewitalizacja dworca PKP wraz z otoczeniem oraz poszerzeniem funkcji parkingowej	3 500 000
C.2.1 Rewitalizacja wzniesienia Golcówka i budowa zielonej przestrzeni rekreacyjnej	400 000
C.2.2 Proekologiczna rewitalizacja terenu kamieniołomu	5 000 000 – 15 000 000*
C.2.3 Rewitalizacja przyrodnicza i na cele rekreacyjne terenu położonego w strefie zalewowej potoku Cisowiec	5 400 000
C.3.1 Rewitalizacja oraz budowa bezpiecznych, ogólnodostępnych przestrzeni rekreacyjnych - miejsc integracji społecznej	900 000
C.3.2 Program aktywizacji społecznej dzieci i młodzieży	100 000
C.3.3 Utrzymanie lokalnego rzemiosła i drobnej wytwórczości	200 000
RAZEM	17 200 000

* koszt wynikać będzie z zakresu działań inwestycyjnych

Źródło: Opracowanie własne GIG

10. HARMONOGRAM REALIZACJI

Harmonogram realizacji działań składających się na proces rewitalizacji analizowanej przestrzeni został ustalony w oparciu o przeprowadzone analizy terenowe (wizje lokalne) oraz plany i dokumenty strategiczne miasta, a także opinie mieszkańców miasta, zebrane podczas konsultacji społecznych.

Uwzględnia skalę zidentyfikowanych problemów oraz możliwości organizacyjne i warunki techniczne, przestrzenne, realizacji poszczególnych projektów. W harmonogramie w pierwszej kolejności zostały wytypowane te przedsięwzięcia, których realizacja przyczyni się do wytyczenia kierunków rozwoju i modernizacji kolejnych obszarów miejskich.

Realizacja poszczególnych projektów rewitalizacyjnych uzależniona będzie od możliwości ich finansowania, a także pozyskania i zaangażowania partnerów społecznych i gospodarczych.

W poniższej tabeli przedstawiono plan realizacji poszczególnych projektów rewitalizacyjnych opracowanych w ramach LPR.

Tabela 35. Harmonogram realizacji projektów w ramach LPR

Podobszary i kwartały	Planowany termin realizacji (lata)		
	2014 - 2018	2018 - 2020	po 2020
C.1.1 Rewitalizacja przestrzenna centrum miasta	→		
<i>Projekt A - Centrum, okolice ul. Imielińskiej</i>	→		
<i>Projekt B - Centrum, ul. Aptečna i okolice</i>	→		
C.1.2 Rewitalizacja dworca PKP wraz z otoczeniem oraz poszerzeniem funkcji parkingowej	→		
C.2.1 Rewitalizacja wzniesienia Golcówka i budowa zielonej przestrzeni rekreacyjnej	→		
C.2.2 Proekologiczna rewitalizacja terenu kamieniołomu	→		
C.2.3 Rewitalizacja przyrodnicza i na cele rekreacyjne terenu położonego w strefie zalewowej potoku Cisowiec	→		
C.3.1 Rewitalizacja oraz budowa bezpiecznych, ogólnodostępnych przestrzeni rekreacyjnych - miejsc integracji społecznej	→		
C.3.2 Program aktywizacji społecznej dzieci i młodzieży	→		
C.3.3 Utrzymanie lokalnego rzemiosła i drobnej wytwórczości	→		

Źródło: Opracowanie GIG

11. ANALIZA ODDZIAŁYWANIA NA ŚRODOWISKO

Projekt *Lokalnego Programu Rewitalizacji Miasta Imielin* swoim zakresem obejmuje działania zmierzające do poprawy jakości życia mieszkańców i skupiające się na trzech głównych obszarach Programu tj.: poprawa estetyki przestrzeni publicznych miasta, zwiększenie potencjału kulturowego i przyrodniczego miasta oraz wzmocnienie identyfikacji mieszkańców z miastem.

Wszystkie projekty odnoszące się do poprawy estetyki przestrzeni publicznych miasta i wzmocnienia identyfikacji mieszkańców z miastem przyczyniać się będą do zwiększenia poczucia wspólnotowości społeczności lokalnych z miastem w aspekcie długoterminowym. Ich realizacja przyczyni się do polepszenia warunków życia społeczeństwa m.in. poprzez zwiększenie zatrudnienia, zmniejszenie odsetka ludności utrzymującego się z zasiłków społecznych, a także zmniejszenie liczby przestępstw stwierdzonych, w tym czynów karalnych nieletnich.

W przypadku projektów odnoszących się do zwiększenia potencjału kulturowego i przyrodniczego nastąpi pozytywne oddziaływanie proponowanych przedsięwzięć na krajobraz oraz środowisko przyrodnicze poprzez przywracanie terenom wartości użytkowych. Zasadniczo przedsięwzięcia zmierzając będą do podkreślenia atrakcyjnych warunków przyrodniczych oraz kulturowych występujących na terenie miasta Imielin i polegać będą na utworzeniu stref wypoczynkowo-rekreacyjnych (tj. altany piknikowe i tarasy widokowe wraz z elementami małej architektury, ścieżki edukacyjne, spacerowe i rowerowe, place zabaw). Odpowiednie zagospodarowanie terenu zapewni bezpieczeństwo elementom przyrodniczemu oraz osobom korzystającym z wykreowanej przestrzeni.

Dodatkowo należy zaznaczyć, że podczas prowadzenia prac związanych z zagospodarowaniem terenów rekreacyjnych i terenów zmierzających do poprawy identyfikacji mieszkańców z miastem, potencjalne oddziaływanie może być związane z takimi czynnikami jak: hałas, drgania, pylenie, utrudnienia komunikacyjne, wystąpi w najbliższym sąsiedztwie prowadzonych prac i będzie miało charakter krótkotrwały.

Podsumowując, realizacja projektów w ramach Lokalnego Programu Rewitalizacji Miasta Imielin przyczyni się do podniesienia potencjału społeczno-gospodarczego miasta, a przedsięwzięcia w nim zawarte nie kwalifikują się do grupy przedsięwzięć mogących znacząco negatywnie oddziaływać na środowisko.

12. MATERIAŁY ŹRÓDŁOWE

- *Aktualizacja Planu Gospodarki Odpadami dla Gminy Imielin*, ATMOTERM S.A., marzec 2010.
- *Aktualizacja Programu Ochrony Środowiska dla Gminy Imielin*, ATMOTERM S.A., Opole, 2010.
- Bok M., Jankowski A. T., Michalski G., Rzętała M., *Zbiornik Dzieńkowice – charakterystyka fizycznogeograficzna i rola w górnośląskim systemie wodno-gospodarczym*. Polskie Towarzystwo Geograficzne – Komisja Hydrologiczna, Warszawa, 2004.
- Górny A., Marcol W., *Koncepcja urbanistyczno – architektoniczna zagospodarowania terenów parkowych, położonych w strefie zalewowej potoku Cisowiec*, Alternatywny krajobraz – Arkadiusz Górny, Lubliniec, 2012
- Klimaszewski M.(red), *Geomorfologia Polski, Polska Południowa - Góry i Wyżyny*, PWN, Warszawa, 1972.
- *Koncepcja Przestrzennego Zagospodarowania Kraju 2030*, przyjęta przez Radę Ministrów 13 grudnia 2011.
- *Krajowa Strategia Rozwoju Regionalnego 2010-2020: Regiony, Miasta, Obszary wiejskie (KSRR)*, przyjęta przez Radę Ministrów 13 lipca 2010 r., Ministerstwo Rozwoju Regionalnego, Warszawa, 2010.
- *Kurier Imieliński* – informator samorządowy
- *Miejski Program Przeciwdziałania Przemocy w Rodzinie oraz Ochrony Ofiar Przemocy w Rodzinie na lata 2014-2015*, przyjęty uchwałą nr XXXVI/239/2013 Rady Miasta Imielin z dnia 27 listopada 2013.
- *Miejski Program Profilaktyki i Rozwiązywania Problemów Alkoholowych i Przeciwdziałania Narkomanii na rok 2014*, przyjęty uchwałą nr XXXVI/238/2013 Rady Miasta Imielin z dnia 27 listopada 2013.
- Młodzianowska – Synowiec M., Synowiec G., *Prognoza oddziaływania na środowisko ustaleń projektu miejscowego planu zagospodarowania przestrzennego miasta Imielin w rejonie ulic: Dunikowskiego, Banachiewicz i Rubinowej*, Wrocław, 2010.
- Parusel J.B., Skowrońska K., Wower A. (red.), *Korytarze ekologiczne w województwie śląskim – koncepcja do planu zagospodarowania przestrzennego województwa. Etap I.*, Centrum Dziedzictwa Przyrody Górnego Śląska, Katowice, 2007.
- *Program profilaktyki i promocji zdrowia dla miasta Imielin na lata 2011 do 2015*, przyjęty uchwałą nr IV/14/2011 Rady Miasta Imielin z dnia 31 stycznia 2011.
- *Program Współpracy Miasta Imielin z Organizacjami Pozarządowymi na 2014 rok*, przyjęty uchwałą nr XXXV/226/2013 w dniu 30 października 2013.
- *Plan Zagospodarowania Przestrzennego Województwa Śląskiego* – przyjęty uchwałą nr II/21/2/2004, Sejmiku Województwa Śląskiego z dnia 21 czerwca 2004 roku, zmieniony uchwałą nr III/56/1/2010 Sejmiku Województwa Śląskiego z dnia 22 września 2010,
- *Program ochrony środowiska dla województwa śląskiego do roku 2013 z uwzględnieniem perspektywy do roku 2018*, przyjęty uchwałą nr IV/6/2011 Sejmiku Województwa Śląskiego z dnia 14 marca 2011.
- *Program Współpracy Miasta Imielin z Organizacjami Pozarządowymi na 2014 rok*, przyjęty uchwałą nr XXXV/226/2013 Rady Miasta Imielin z dnia 30 października 2013.
- *Projekt założeń do planu zaopatrzenia w ciepło, energię elektryczną i paliwa gazowe dla miasta Imielin do roku 2030*, Imielin, czerwiec 2012.
- *Projekt Regionalnego Programu Operacyjnego Województwa Śląskiego na lata 2014-2020*, wersja 5.1, Katowice, kwiecień 2014
- Skalski K. (red.): *O budowie metod rewitalizacji w Polsce - aspekty wybrane*. Kraków: Instytut Spraw Publicznych, 2010, seria: Monografie i Studia Instytutu Spraw Publicznych. ISBN 978-83-931253-1-9.
- *Sprawozdanie z działalności MOPS Imielin za 2013*.

- *Statystyczne vademecum samorządowca 2013*, Urząd Statystyczny w Katowicach
- *Strategia Rozwiązywania Problemów Społecznych Miasta Imielin na lata 2011-2015*, przyjęta uchwałą nr VII/32/2011 Rady Miasta Imielin z dnia 27 kwietnia 2011.
- *Strategia Rozwoju Kraju 2020*, dokument przyjęty przez Radę Ministrów 25 września 2012.
- *Strategia Rozwoju Miasta Imielin na lata 2011 – 2020*, przyjęta uchwałą nr XV/89/2011 Rady Miasta Imielin z dnia 28 grudnia 2011.
- *Strategia Rozwoju Województwa Śląskiego „Śląskie 2020”*, przyjęta uchwałą nr IV/38/2/2013 Sejmiku Województwa Śląskiego z dnia 1 lipca 2013.
- *Strategia rozwoju kultury w województwie śląskim na lata 2006 – 2020*, przyjęta uchwałą nr II/51/1/2006 Sejmiku Województwa Śląskiego z dnia 28 sierpnia 2006.
- *Strategia Rozwoju Turystyki w Województwie Śląskim na lata 2004-2013*, przyjęta uchwałą nr II/29/10/2004 Sejmiku Województwa Śląskiego z dnia 20 grudnia 2004.
- *Studium Uwarunkowań i Kierunków Zagospodarowania Przestrzennego Miasta Imielin, II Edycja, Część „A”: Uwarunkowania Zagospodarowania Przestrzennego*, TERPLAN - Przedsiębiorstwo Projektowania, Studiów, Usług i Realizacji Spółka z o.o, Katowice, wrzesień 2009. Dokument przyjęty uchwałą nr XXXV/147/2009 Rady Miasta Imielin z dnia 25 września 2009.
- Uchwała nr XI/52/2003 Rady Miasta Imielin z dnia 29 października 2003 roku w sprawie zmiany miejscowego planu ogólnego zagospodarowania przestrzennego miasta Imielin w rejonie przyległym do zbiornika wody pitnej, obejmującym ulice: Wandy, Bursztynową, Malczewskiego i Sikorskiego.
- Uchwała nr XXII/126/2012 Rady Miasta Imielin z dnia 29 sierpnia 2012 r. w sprawie zwolnienia od podatku od nieruchomości w ramach pomocy de minimis.
- Uchwała Nr XLI/276/2014 Rady Miasta Imielin z dnia 1 lipca 2014 r. w sprawie utworzenia samorządowej instytucji kultury pod nazwą Miejskie Centrum Kultury w Imielinie.
- Uchwała Rady Miasta Imielin nr XXXIV/174/2005 z dnia 30 września 2005 w sprawie uchwalenia zasad i trybu korzystania z miejskich obiektów w Imielinie.
- Ustawa z dnia 1 lipca 2011 r. o zmianie ustawy o utrzymaniu czystości i porządku w gminach oraz niektórych innych ustaw (Dz. U. z 2012 r., poz. 391, z późniejszymi zmianami).
- *Wieloletni program gospodarowania mieszkaniowym zasobem Miasta Imielin na lata 2013-2017*, przyjęty uchwałą nr XXXIV/218/2013 Rady Miasta Imielin z dnia 25 września 2013.
- *Wojewódzki Program Opieki nad Zabytkami w Województwie Śląskim na lata 2010–2013*, przyjęty uchwałą nr III/48/2/2010 Sejmiku Województwa Śląskiego z dnia z dnia 17 marca 2010.

Strony internetowe:

- bip.imielin.pl
- stat.gov.pl
- strateg.stat.gov.pl
- www.imielin.pl
- www.spimielin.eu

Załącznik nr 1
Formularz badania ankietowego
przeprowadzonego w lipcu 2014 r.

1. Które z poniżej wymienionych zjawisk społecznych lub uwarunkowań występują Pana/Pani zdaniem na obszarze miasta?

Proszę o ocenę skali problemu oznaczając odpowiednimi cyframi od 1 do 5.

(cyfra 1 - zjawisko praktycznie nie występuje, 5 - zjawisko bardzo powszechne).

Zjawisko	Ocena					Proszę o wskazanie dzielnicy / części miasta, w której skala problemu jest największa	
	1	2	3	4	5	dzielnica	uwagi
Bezrobocie							
Ubóstwo - niskie dochody							
Przestępczość							
Patologie społeczne np. alkoholizm, narkomania							
Starzenie się społeczeństwa							
Spadek liczby ludności							
Słabe zaangażowanie społeczne w życie miasta							
Słaby dostęp do bazy kulturalno-oświatowej i sportowej							
Brak poczucia bezpieczeństwa							
Zanieczyszczenie środowiska							
Uciążliwy hałas							
...							
Inne ..							

2. Prosimy o dokonanie oceny wymienionych zjawisk dotyczących zagospodarowania przestrzennego, bazy technicznej oraz uwarunkowań ekonomicznych występujących na terenie miasta?

Proszę o ocenę skali zjawiska oznaczając odpowiednimi cyframi od 1 do 5. (cyfra 1 - ocena bardzo zła, 5 - ocena bardzo dobra).

Zjawisko / element	Ocena					Proszę o wskazanie dzielnicy / części miasta, w której skala problemu jest największa	
	1	2	3	4	5	dzielnica	uwagi
Przestrzeń publiczna (w tym rekreacyjna)							
Tereny zielone							
Ścieżki rowerowe							
Drogi i otoczenie drogowe							
Infrastruktura techniczna							
Obiekty budowlane (w tym baza mieszkaniowa)							
Nowoczesna infrastruktura, np. Internet							
Inne							

3. W jakim kierunku Pana/Pani zdaniem powinny zmierzać działania w zakresie rewitalizacji mające na celu poprawę warunków życia mieszkańców całego miasta?

Proszę wstawić znak „x” w odpowiedniej rubryce tabeli.

Działania	Ocena ważności działania			Co i gdzie należy zrobić?
	bardzo ważne	o niewielkim znaczeniu	zbędne	Proponowany rodzaj działania i lokalizacja*
Zagospodarowanie przestrzeni publicznych (placów miejskich, parków, skwerów, stale dostępnych budynków, stanowiących własność publiczną)				
Rozbudowa i modernizacja obiektów infrastruktury społecznej (np. szkoły, przedszkola, hali sportowej, domu pomocy społecznej, przychodni, domu kultury, itd.)				
Uzyskanie nowych funkcji usługowych i kulturalnych				
Poprawa stanu terenów zielonych, rekreacyjnych				
Powstanie obszarów o wysokich walorach krajobrazu, kulturowego i naturalnego oraz funkcji turystycznych				
Tworzenie sprzyjających warunków dla rozwoju przedsiębiorczości				
Pozyskiwanie inwestorów				
Rozbudowa infrastruktury technicznej i drogowej				
Remont budynków komunalnych o charakterze mieszkaniowym				
Prace konserwatorskie, odnowienie fasad i dachów budynków o wartości architektonicznej i znaczeniu historycznym, znajdujących się w rejestrze zabytków				
Wzrost poczucia tożsamości lokalnej				
Wzrost aktywności i wpływu obywateli na decyzje administracyjne				
Inne.....				

- * - przykładowo: budowa placu zabaw na skwerze X, termomodernizacja budynku Y, organizacja zajęć dodatkowych w zakresie..., itd.

4. Która dzielnica/część miasta Pana/Pani zdaniem powinna zostać poddana rewitalizacji w pierwszej kolejności i dlaczego?

5. Jakie Pana/Pani zdaniem działania rewitalizacyjne należałoby przeprowadzić w dzielnicy/części miasta, w której Pan(i) mieszka?

6. Czy Pana/Pani zdaniem miastu potrzebny jest program ożywienia w postaci Lokalnego Programu Rewitalizacji Miasta Imielin?

- zdecydowanie tak
- raczej tak
- raczej nie
- zdecydowanie nie

Załącznik nr 2

Wzór raportu z realizacji zadań w ramach Lokalnego Programu Rewitalizacji Miasta Imielin

I. INFORMACJE OGÓLNE

1. Nazwa jednostki przedkładającej sprawozdanie:

2. Okres objęty sprawozdaniem:

3. Imię i nazwisko osoby opracowującej sprawozdanie:

Nr telefonu:

e-mail:

II. PRZEBIEG REALIZACJI ZADAŃ

1. Opis postępu realizacji zadań w okresie objętym sprawozdaniem

L.p.	Nazwa zadania	Treść
1.		
2.		
....		

2. Opis głównych problemów występujących podczas realizacji zadań

L.p.	Nazwa zadania	Treść
1.		
2.		
....		

3. Opis głównych przedsięwzięć planowanych do zrealizowania w następnym okresie sprawozdawczym

L.p.	Nazwa zadania	Treść
1.		
2.		
....		

III. POSTĘP REALIZACJI ZADAŃ

1. Postęp realizacji planu rzeczowego zadań

2. Postęp realizacji planu finansowego zadań

L.p.	Nazwa zadania	W_s	W_p	W_c	Stopień realizacji wskaźnika	W_{s+1}
1	2	3	4	5	$6 = 4/5 * 100\%$	7
1.						
....						

gdzie:

W_s – wydatki poniesione w okresie objętym sprawozdaniem

W_p – wydatki poniesione od początku realizacji zadania

W_c – całkowity planowany koszt realizacji zadania

W_{s+1} – planowane wydatki w następnym okresie sprawozdawczym

3. Wykorzystanie środków finansowych wg źródeł pochodzenia

L.p.	Nazwa zadania	Źródła finansowania			Ogółem
		Środki własne Miasta	Dotacje z budżetu Państwa	Środki unijne	
1.					
...					

IV. INFORMACJA O ZAISTNIAŁYCH NIEPRAWIDŁOWOŚCIACH W REALIZACJI ZADAŃ

1. Czy w trakcie realizacji zadania/zadań zaobserwowano nieprawidłowości w jego/ich wdrażaniu?

- TAK
- NIE

2. Jeżeli tak, to proszę opisać, jakiego rodzaju nieprawidłowości zostały stwierdzone

3. Propozycja rozwiązań

V. INFORMACJE DODATKOWE

.....

Załącznik nr 3

Karty projektów rewitalizacyjnych

C. 1. Poprawa estetyki przestrzeni publicznych miasta

C.1.1. Rewitalizacja przestrzenna centrum miasta

1. Tytuł projektu:	Projekt 1.A: Rewitalizacja przestrzenna centrum miasta - okolice ul. Imielińskiej
2. Obszar miasta, na którym projekt będzie realizowany	Centrum, okolice ul. Imielińskiej
3. Jednostka odpowiedzialna za realizację projektu	UM Imielin
4. Inne podmioty uczestniczące w realizacji projektu (jeśli istnieją)	Właściciele domów prywatnych
5. Grupa wsparcia	-
6. Skrócony opis projektu	
6.1 Opis stanu istniejącego	Przestrzeń miasta rozciągnięta jest wzdłuż drogi wojewódzkiej nr 934. Problemem miasta jest brak wyraźnie zaznaczonego centrum. Centralna przestrzeń tzw. „ryнку” obecnie zagospodarowana jest pod parking, z niewielkim skwerem z zielenią obok pomnika powstańców, o całkowicie zatartej funkcji miejskiej przestrzeni publicznej. Mimo istniejącego zapotrzebowania na realne i ładne centrum, które mogłoby być miejscem spotkań mieszkańców w okolicznych kawiarniach / pizzeriach, ale także przestrzenią do organizowania imprez dla mieszkańców, brak jest realnych możliwości wydzielenia w najbliższym otoczeniu UM Imielin takiego obszaru.
6.2 Cel projektu	Celem jest ożywienie centralnego obszaru miasta oraz przywrócenia mu funkcji integrujących społeczność lokalną. Pierwszym działaniem dla osiągnięcia tego celu będzie wyburzenie dwóch zrujnowanych budynków z posesji przy ul. Imielińskiej (po wykupieniu terenu od dotychczasowych właścicieli). Stworzenie wolnej przestrzeni umożliwi jej wykorzystanie jako centralnego reprezentacyjnego placu, który mógłby przejąć funkcję rynku. Przestrzeń ta zostanie wzbogacona o dodanie elementów małej architektury (ławki, kosze, punkty świetlne itp.) oraz zieleń urządzoną z nowymi nasadzeniami drzew, krzewów, rabat kwiatowych i trawników. Uzupełnieniem działania będzie wprowadzenie zachęt dla mieszkańców i przedsiębiorców w celu budowy przestrzeni o funkcjach centro – twórczych (gastronomia, usługi).
6.3 Uzasadnienie celowości projektu	Projekt przyczyni się do stworzenia funkcjonalnego centrum miasta umożliwiającego integrację życia społeczno-gospodarczego mieszkańców Imielin. Publiczna przestrzeń zlokalizowana w centrum miasta jest niezbędna nie tylko dla wzmocnienia tożsamości lokalnej mieszkańców miasta, ale również dla dalszego rozwoju Imielina jako miasta otwartego dla turystów i lokalnych przedsiębiorców oraz potencjalnych inwestorów dzięki utworzeniu przestrzeni również dla spotkań biznesowych.

Lokalny Program Rewitalizacji Miasta Imielin

6.4 Efekt realizacji projektu	Efektom realizacji projektu będzie zwiększenie poczucia wspólnotowości mieszkańców (poszerzenie przyjaznej i dostępnej mieszkańcom przestrzeni publicznej w centrum miasta będzie zachęcało mieszkańców do gromadzenia się).
7. Czas realizacji (przewidywany termin rozpoczęcia i zakończenia projektu)	2016-2022
8. Uzgodnienia, zezwolenia i procedury niezbędne do realizacji projektu (np. pozwolenie na budowę itp.)	Uzgodnienia z właścicielami przedmiotowych działek – w celu ich wykupu; przewidywanie odszkodowań i procedury odwoławczej
9. Orientacyjne koszty	Ok. 1 000 000 zł

Źródło: Opracowanie własne GIG

1. Tytuł projektu:	Projekt 1.B: Rewitalizacja przestrzenna centrum miasta, w tym przebudowa ul. Aptecznej - w zakresie: budowy miejsc postojowych, sieci kanalizacji deszczowej, remontu chodników, zjazdów i przebudowy jezdni, a także zagospodarowania terenu przyulicznego.
2. Obszar miasta, na którym projekt będzie realizowany	Centrum, ul. Apteczna i okolice
3. Jednostka odpowiedzialna za realizację projektu	UM Imielin
4. Inne podmioty uczestniczące w realizacji projektu (jeśli istnieją)	Miejska Spółka Komunalna Sp. z o.o.
5. Grupa wsparcia	
6. Skrócony opis projektu	
6.1 Opis stanu istniejącego	<p>Teren objęty opracowaniem zlokalizowany jest w centrum miasta Imielin, od strony północnej ograniczony drogą wojewódzką nr 934 ul. Imielińską, a od strony południowej ul. św. Brata Alberta. Ulica Apteczna stanowi dojazd do punktów handlowo - usługowych oraz do budynków mieszkalnych.</p> <p>Przestrzeń miasta rozciągnięta jest wzdłuż drogi wojewódzkiej nr 934. Problemem miasta jest brak wyraźnie zaznaczonego centrum. Centralna przestrzeń tzw. „ryнку” obecnie zagospodarowana jest pod parking, z niewielkim skwerem z zielenią obok pomnika powstańców, o całkowicie zatartej funkcji placu miejskiego. Mimo istniejącego zapotrzebowania na realne i ładne centrum, które mogłoby być miejscem spotkań mieszkańców w okolicznych kawiarniach, ale także przestrzenią do organizowania imprez dla mieszkańców, brak jest realnych możliwości wydzielenia w najbliższym otoczeniu UM Imielin takiego obszaru.</p> <p>Dlatego też, okolice ul. Aptecznej z częściowo odnowionym zieleńcem miejskim, zlokalizowanym w trójkącie między ul. Imielińską (droga nr 934) oraz boczną od ul. Aptecznej, pełnią zastępczą funkcję centro-twórczą.</p>
6.2 Cel projektu	Celem głównym projektu jest poprawa jakości przestrzeni publicznej w centrum Imielina, a także zwiększeniu funkcji centro twórczej tego obszaru.

	<p>Cel ten zostanie zrealizowany poprzez osiągnięcie celów szczegółowych, którymi są:</p> <ul style="list-style-type: none"> • poprawa komfortu i bezpieczeństwa ruchu kołowego i pieszego, • poprawa estetyki ulicy oraz otoczenia, • poprawa płynności ruchu na przebudowywanym odcinku drogi, • podniesienie standardu życia mieszkańców zamieszkujących przy ul. Aptecznej, • dostosowanie istniejącej infrastruktury drogowej na planowanym do przebudowy odcinku do obowiązujących standardów, • poprawa stanu technicznego infrastruktury technicznej związanej z rozwojem funkcji turystycznych, rekreacyjnych, kulturalnych i sportowych połączonych z działalnością gospodarczą, • dostosowanie infrastruktury dla potrzeb osób niepełnosprawnych (obniżone krawężniki na przejściach dla pieszych i zjazdach).
6.3 Uzasadnienie celowości projektu	<p>Projekt przyczyni się do poprawy jakości przestrzeni publicznej w centrum miasta oraz utrzymanie dotychczasowej domyślnej funkcji miejsca jako niewielkiej przestrzeni wypoczynkowej dla mieszkańców, oraz ułatwi dostęp dla większej liczby osób.</p>
6.4 Efekt realizacji projektu	<p>Remont jezdni w ciągu ul. Aptecznej obejmie wykonanie nowej nawierzchni z kostki granitowej, a także wykonanie elementów uspokojenia ruchu: wyniesionego skrzyżowania i progu zwalniającego w postaci wyniesionego przejścia dla pieszych, co umożliwi utrzymanie istniejącej organizacji ruchu (tj. ulica Aptečna pozostanie drogą jednokierunkową w kierunku od drogi wojewódzkiej do ul. św. Brata Alberta), przy jednoczesnym zwiększeniu bezpieczeństwa pieszych użytkowników drogi.</p> <p>Kolejnym krokiem będzie: zagospodarowanie drugiej części skwerku (zieleńca miejskiego) w ciągu ul. Aptecznej (za zabytkową kapliczką Matki Boskiej Częstochowskiej) na cele rekreacyjne.</p> <p>Przestrzeń ta zostanie wzbogacona o dodanie elementów małej architektury (ławki, kosze, punkty świetlne itp.) oraz zieleń urządzoną z nowymi nasadzeniami drzew, krzewów, rabat kwiatowych i trawników.</p> <p>Uzupełnieniem działania będzie wprowadzenie zachęt dla mieszkańców i przedsiębiorców w celu budowy przestrzeni o funkcjach centro – twórczych (gastronomia, usługi).</p>
7. Czas realizacji (przewidywany termin rozpoczęcia i zakończenia projektu)	<p>2014 – 2018</p> <p>Planowana do rozpoczęcia w 2014 roku wymiana wodociągu w ciągu ul. Aptecznej, stanowi pierwszy element prac w ramach przebudowy.</p>
8. Uzgodnienia, zezwolenia i procedury niezbędne do realizacji projektu (np. pozwolenie na budowę itp.)	<p>a) Uzgodnienie planu zagospodarowania terenu wydane przez Telekomunikację Polską w Katowicach, z dnia 12.11.2013r. Znak TODDKA.AG.211-119815/13</p> <p>b) Uzgodnienie planu zagospodarowania terenu wydane przez Rozdzielnię Gazu w Tychach z dnia 04.11.2013r. Znak K-10/4952/432-696/13</p> <p>c) Uzgodnienie planu zagospodarowania terenu wydane przez</p>

Lokalny Program Rewitalizacji Miasta Imielin

	<p>TAURON Rejon Dystrybucji Jaworzno z dnia 29.10.2013r. Znak: TD/O7/RD5/ZS/AM/U-141/2013-11-14/0000017</p> <p>d) Uzgodnienie planu zagospodarowania terenu wydane przez Miejską Spółkę Komunalną Sp. z o. o. w Imielinie z dnia 12.11.2013 znak: MSK/O/JL/20131112.1</p> <p>e) Uzgodnienie planu zagospodarowania terenu wydane przez Miejską Spółkę Komunalną Sp. z o. o. w Imielinie z dnia 12.11.2013 znak: MSK/W/JK/243/2013</p> <p>f) Decyzja o Ustaleniu Lokalizacji Inwestycji Celu Publicznego z dnia 08.07.2013r. Znak: GPG.6733.7.2013.MŻ</p> <p>g) Opinia ZUDP Starostwa Powiatowego w Bieruniu.</p> <p>h) Uzgodnienie projektu zagospodarowania wydane przez Urząd Miasta Imielin, pismo z dnia 06.11.2013 znak: KW.GK.963.AM.2013</p> <p>i) Warunki techniczne wydane przez Urząd Miasta Imielin, pismo z dnia 06.11.2013 znak: KW.GK.961.AM.2013</p> <p>j) Uzgodnienie dokumentacji projektowej przez Urząd Miasta Imielin, pismo z dnia 06.11.2013r znak:GK.7012.211.2013.AM⁵⁰</p>
9. Orientacyjne koszty	Ok. 700 000 zł

Źródło: Opracowanie własne GIG

C.1.2 Rewitalizacja dworca PKP wraz z otoczeniem oraz poszerzeniem funkcji parkingowej

1. Tytuł projektu:	Rewitalizacja dworca PKP wraz z otoczeniem oraz poszerzeniem funkcji parkingowej
2. Obszar miasta, na którym projekt będzie realizowany	Centrum /Wioski
3. Jednostka odpowiedzialna za realizację projektu	UM Imielin
4. Inne podmioty uczestniczące w realizacji projektu (jeśli istnieją)	PKP, KZK GOP – pod kątem zlokalizowania przystanku dla innych linii autobusowych
5. Grupa wsparcia	Lokalna społeczność, radni,
6. Skrócony opis projektu	
6.1 Opis stanu istniejącego	Zaniedbany budynek byłego dworca PKP, mało miejsc parkingowych.
6.2 Cel projektu	Projekt obejmie następujące działania: <ol style="list-style-type: none"> 1) Rewitalizacja budynku dworca wraz z peronami. 2) Stworzenie centrum przesiadkowego. 3) Poprawę estetyki miejsca i zachowanie poziomu przepuszczalności terenu, w celu ograniczenia wpływu powierzchniowego.
6.3 Uzasadnienie celowości projektu	Stworzenie przy dworcu kolejowym miejsca typu „park&ride”, obejmującego zarówno nowe miejsca parkingowe dla samochodów, jak i dla rowerów, umożliwi usprawnienie dojazdu pociągiem do Katowic lub Mysłowic (10 bezpośrednich połączeń dziennie ⁵¹), Czechowic – Dziedzic (12 połączeń dziennie), czy Oświęcimia (10 bezpośrednich połączeń dziennie). W pobliżu dworca zlokalizowany jest przystanek autobusowy linii 995 (Imielin dworzec PKP). W momencie powstania centrum

⁵⁰ Przebudowa ul. Aptecznej w Imielinie – projekt zagospodarowania terenu, Biuro Inżynierskie MK Sp. J., KM. Krawczyk, K. Strzeżyk, Oświęcim

⁵¹ wg <http://rozklad-pkp.pl/>, dostęp: 06.08.2014

	<p>przesiadkowego zwiększona zostanie częstotliwość kursów linii oraz przewiduje się dołożenie co najmniej jednej nowej linii autobusowej z innych miejsc Imielina.</p> <p>Projekt zakłada przebudowę parkingu w sposób, który umożliwi parkowanie większej liczby samochodów. W tym celu, na cele parkingowe zostanie zagospodarowana zaniedbana przestrzeń trawiasta w centrum placu. Aby zapobiec nadmiernemu uszczelnieniu gruntu oraz poprawić estetykę terenu, parking zostanie zabudowany z wykorzystaniem nowoczesnych technologii wraz z wkomponowaną zielenią. W ramach projektu zostaną również przebudowane ciągi komunikacyjne oraz wyznaczone ciągi piesze i rowerowe wraz z montażem elementów małej architektury, stojaków dla rowerów oraz elementów informacji pasażerskiej. Teren centrum przesiadkowego zostanie odpowiednio oświetlony, a perony i przystanek komunikacji miejskiej zadane. W budynku dworca zostanie wydzielone zaplecze socjalne, miejsca obsługi pasażerskiej oraz część gastronomiczna. W budynku przewiduje się powstanie wydzielonego miejsca dla oczekujących na transport. Centrum przesiadkowe zostanie dostosowane do potrzeb osób niepełnosprawnych i starszych.</p>
<p>6.4 Efekt realizacji projektu</p>	<p>Stworzenie dogodnego węzła przesiadkowego znacznie podniesie atrakcyjność transportu zbiorowego w kilku relacjach, skróci sumaryczny czas podróży, zintegruje połączenia kolejowe i autobusowe. Dworzec będzie zadany, co podniesie komfort oczekiwania. W budynku dworca będzie się znajdowało dobrze rozwinięte zaplecze socjalne oraz miejsca obsługi pasażerskiej. Do Centrum będzie można dojechać zarówno samochodem, autobusem, jak i rowerem. Dzięki wykorzystaniu nowoczesnych technologii oraz wprowadzeniu dużej ilości powierzchni zielonych zachowany zostanie odpowiedni poziom przepuszczalności terenu, jak również oddzielenie parkingu od jezdnii oraz torów wykorzystane za pomocą odpowiednich gatunków roślin zielonych.</p> <p>Efektom zrealizowanych działań będzie integracja połączeń kolejowych i autobusowych oraz usług realizowanych przez przewoźników prywatnych (PKP, taxi, komunikacja miejska, rower), a także podniesienie komfortu podróżnych korzystających z komunikacji kolejowej i autobusowej.</p>
<p>7. Czas realizacji (przewidywany termin rozpoczęcia i zakończenia projektu)</p>	<p>2016-2022</p>
<p>8. Orientacyjny koszt</p>	<p>Ok. 4 500 000 zł</p>

Źródło: Opracowanie własne GIG

C.2 Zwiększenie potencjału kulturowego i przyrodniczego miasta

C.2.1 Rewitalizacja wzniesienia Golcówka i budowa zielonej przestrzeni rekreacyjnej

1. Tytuł projektu:	Rewitalizacja miejskiej przestrzeni wzniesienia Golcówka i budowa zielonej przestrzeni rekreacyjnej.
2. Obszar miasta, na którym projekt będzie realizowany	Golcówka
3. Jednostka odpowiedzialna za realizację projektu	UM Imielin
4. Inne podmioty uczestniczące w realizacji projektu (jeśli istnieją)	-
5. Grupa wsparcia	Projekt realizowany będzie we współudziale lokalnej społeczności
6. Skrócony opis projektu	
6.1 Opis stanu istniejącego	Golcówka to najwyższy punkt położony 307,7 m n.p.m. wzniesienia zwanego Garby Imielina, stanowiącego wyróżniający się element środowiska geograficznego i geologicznego w północno-wschodniej części miasta. Jest to zespół o dużych wartościach przyrodniczych oraz kulturowych. Obecnie teren ten jest wyłączony z użytkowania a dostęp do niego jest utrudniony. W najbliższej okolicy występują zbiorowiska roślinne podlegające ochronie prawnej – fragmenty muraw kserotermicznych (6210) ⁵² , wymagające zachowania.
6.2 Cel projektu	Celem projektu jest odtworzenie i zachowanie wartości przyrodniczych oraz kulturowych, a także wzmocnienie lokalnej integracji społecznej poprzez zagospodarowanie terenu wzniesienia Golcówka i budowa zielonej przestrzeni rekreacyjnej.
6.3 Uzasadnienie celowości projektu	Wzniesienie Golcówka stanowi kluczową dla miasta strefę otwartej przestrzeni o walorach przyrodniczo - krajobrazowych, która obecnie jest zaniedbana oraz trudnodostępna dla mieszkańców miasta. W przeciwieństwie do tradycyjnej, konserwatorskiej ochrony przyrody, ochrona i kreowanie siedlisk przyrodniczych w miastach nierozzerwalnie łączy się z udostępnianiem tej przestrzeni ludziom. Dlatego ponowne zagospodarowanie takich terenów – czyli ich rewitalizacja – musi uwzględniać kreację lub ochronę zasobów bioróżnorodności z równoczesnym zapewnieniem dostępności dla rekreacji.
6.4 Efekt realizacji projektu	Realizacja projektu przyczyni się do podniesienia konkurencyjności miasta i regionu. Kształtowanie ładu przestrzennego, ogólne podnoszenie jakości środowiska prowadzić będzie do ogólnego zwiększenia funkcjonalności przestrzeni miejskiej. Zagospodarowana przestrzeń zapewni mieszkańcom odpowiednie warunki wzmocnienia lokalnej integracji, poczucia tożsamości z miejscem. Teren będzie również miejscem prowadzenia zajęć dydaktycznych, gdzie mieszkańcy miasta będą mogli poszerzyć wiedzę przyrodniczą. Ostatecznym rezultatem będzie zwiększenie atrakcyjności przyległych terenów dla mieszkańców i dla inwestorów.

⁵² wymienione w Załączniku I Dyrektywy Rady 92/43/EWG z dnia 21 maja 1992 r. w sprawie ochrony siedlisk przyrodniczych oraz dzikiej fauny i flory (tzw. Dyrektywa Siedliskowa).

	<p>Jeżeli zaproponowane rozwiązania upowszechnią się w regionie, rezultaty projektu przełożą się na zrównoważony rozwój społeczno-gospodarczy.</p> <p>Efektem realizacji projektu będzie:</p> <ul style="list-style-type: none"> • odtworzenie zasobów przyrodniczych i elementów dziedzictwa kulturowego, • ochrona występujących w okolicy muraw kserotermicznych oraz innych zbiorowisk roślinnych cennych przyrodniczo, • budowa ścieżki edukacyjnej oraz spacerowych, • budowa zielonej przestrzeni rekreacyjnej (zielone altany), • aranżacja toru saneczkowego, • budowa tarasu widokowego. <p>Wszystkie elementy infrastruktury wykonane zostaną z naturalnych materiałów, tak aby nie kontrastowały z przyrodniczym zagospodarowaniem przestrzeni.</p> <p>Podczas prowadzonych prac zostaną podjęte wszelkie niezbędne działania na rzecz zapewniania niezmiennych warunków siedliskowych istniejącej roślinności, a na etapie użytkowania zostanie zapewniona ochrona przed ruchem wspinaczkowym poza wyznaczonymi trasami, aby zapobiec mechanicznemu niszczeniu siedliska. Dzięki zapewnianiu dodatkowej ochrony, przewidywana na tym terenie rekultywacja w kierunku przyrodniczym oraz gospodarczym opartym głównie na przeznaczeniu obszaru pod usługi nieuciążliwe, w tym sportu i rekreacji, nie będzie znacząco negatywnie oddziaływać na siedliska cenne przyrodniczo.</p>
7. Czas realizacji (przewidywany termin rozpoczęcia i zakończenia projektu)	2016 - 2018
8. Orientacyjny koszt	Ok. 400 000 zł

Źródło: Opracowanie własne GIG

C.2.2 Proekologiczna rewitalizacja terenu kamieniołomu

1. Tytuł projektu:	Proekologiczna rewitalizacja terenu kamieniołomu
2. Obszar miasta, na którym projekt będzie realizowany	Kamieniołom wapieni i dolomitów przy ul. Ściegiennego
3. Jednostka odpowiedzialna za realizację projektu	UM Imielin
4. Inne podmioty uczestniczące w realizacji projektu (jeśli istnieją)	Przedsiębiorstwo Kruszyw Mineralnych i Lekkich w Gliwicach (właściciel kamieniołomu) Dodatkowo prywatni inwestorzy
5. Grupa wsparcia	Lokalna społeczność
6. Skrócony opis projektu	
6.1 Opis stanu istniejącego	Złoże „Imielin” jest obecnie eksploatowane na podstawie koncesji z dnia 27.11.2000 udzielonej przez Ministra Środowiska, ważnej do 31.12.2020, w której określono m.in. obszar i teren górniczy. Eksploatacja wyrobiska prowadzona jest od lat 20-tych XX wieku (w 1949 r. kamieniołom przy ulicy Ściegiennego został upaństwowiony).

	<p>Złoże jest eksploatowane metodą odkrywkową, systemem ścianowym. W wyniku długotrwałej eksploatacji powstało wyrobisko o powierzchni ponad 55 ha. Eksploatacja dolomitu i wapienia w Imielinie, powoduje również negatywne oddziaływanie na atmosferę poprzez hałas i zapylenie.</p> <p>Złoże zlokalizowane jest około 600 metrów na północny-wschód od centrum Imielina. Obszar i teren górniczy położone są na stokach niewielkiego wzniesienia o deniwelacji około 10 metrów. Najbliższe zabudowania zlokalizowane są przy ulicy Ściegiennego w odległości około 200÷300 metrów. W odległości 3 km na północny-wschód od złoża płynie Przemsza.</p> <p>Konkretne możliwości wykorzystania wyrobiska kopalni po okresie powierzchniowej eksploatacji (po roku 2021) uzależnione są od szeregu czynników, między innymi od: ostatecznego ukształtowania rzeźby (morfologii) terenu i warunków hydrogeologicznych, aczkolwiek istnieją szerokie możliwości wykorzystania tego terenu pod usługi sportu i rekreacji. W szczególności analizowany teren może być wykorzystany jako miejsce:</p> <ul style="list-style-type: none"> • rozwijania aktywności zaliczanej do tzw. „sportów ekstremalnych”, • prowadzenia edukacji przyrodniczej (zagadnienia związane z geologią i hydrologią oraz ekologią), • rozwijania turystyki pieszej i rowerowej.
<p>6.2 Cel projektu</p>	<p>Projekt łączy w sobie cele ochrony przyrody oraz zapewnienia miejsca do bezpiecznej rekreacji dla mieszkańców.</p> <p>Zakłada powstanie na obszarze kamieniołomu (po zakończeniu eksploatacji) obiektu o charakterze rekreacyjnym, w skład którego wejdą: naturalny amfiteatr skalny w części terenu obecnego kamieniołomu, ścianki wspinaczkowe, ścieżki rowerowe i spacerowe, tereny rekreacyjne (mała architektura, ławki, oświetlenie), miejsca zabaw dla dzieci i wybiegi dla psów.</p> <p>Powiązanie zagospodarowania sportowo - rekreacyjnego wraz z budową edukacyjnej ścieżki przyrodniczo – geologicznej umożliwi stworzenie na tym terenie punktu edukującego zarówno w zakresie przyrody żywej i nieożywionej, jak i w zakresie technik i historii wydobycia dolomitu na terenie Imielina.</p>
<p>6.3 Uzasadnienie celowości projektu</p>	<p>Obecnie kamieniołom stanowi miejsce wydobycia dolomitów i wapieni, po zakończeniu eksploatacji pozostanie niezabudowana przestrzeń, szpecąca krajobraz miasta. Działalność górnicza, szczególnie odkrywkowa, w znaczący sposób oddziałuje na środowisko, szczególnie w środowisko geologiczne. Charakter takiego oddziaływania wiąże się z zajęciem terenu pod eksploatację, a tym samym z wyłączeniem go spod użytkowania przez mieszkańców. Dlatego też zagospodarowanie nieużytków po odkrywce i przywrócenie tego terenu do obiegu gospodarczego, jest koniecznością, a także szansą realizacji spójnego obszaru edukacyjno – rekreacyjnego w tej części miasta. Projekt jest zgodny z zapisami <i>Miejscowego Planu Zagospodarowania Przestrzennego miasta Imielin w rejonie ulic Wyzwolenia, Ściegiennego, Poniatowskiego i Nowozachęty</i> (przyjętego Uchwałą NR XXVIII/175/2013 Rady Miasta Imielin z dnia 27 lutego 2013 r.), zgodnie z którym dla</p>

Lokalny Program Rewitalizacji Miasta Imielin

	<p>tego terenu przewidziano następujące przeznaczenie docelowe:</p> <p>a) podstawowe: usługi sportu, rekreacji i turystyki;</p> <p>b) towarzyszące: usługi nieuciążliwe.</p>
6.4 Efekt realizacji projektu	<p>Zakończenie prac kopalni połączone z rekultywacją terenu będzie się wiązało ze znaczącą poprawą komfortu życia ludności w bliskim sąsiedztwie zakładu górnictwa skalnego (związaną głównie ze zmniejszeniem zapylenia powietrza oraz poziomu hałasu), a stworzenie nowego miejsca rekreacji na terenie miasta będzie miało pozytywny wpływ na realizację potrzeb mieszkańców w zakresie rozwoju, rekreacji i wypoczynku.</p> <p>Projekt jest tym bardziej istotny z punktu widzenia rozwoju miasta, ze względu na fakt, iż dolomity triasowe w rejonie Imielina eksploatowane są z trzech złóż: „Imielin” – przez Przedsiębiorstwo Produkcji Kruszyw Mineralnych i Lekkich Sp. z o.o., „Imielin-Północ” – przez Kopalnię Dolomitu Sp. z o.o., oraz „Imielin-Rek”, z którego kopalinę wydobywa firma Tribag Sp. z o.o, więc problem ponownego zagospodarowania pozostałych kamieniołomów również wystąpi – aczkolwiek po roku 2030, czyli wygaśnięciu koncesji.</p> <p>Z przyrodniczego punktu widzenia planowane działania będą miały pozytywny efekt, tym bardziej, że zostaną podjęte wszelkie niezbędne działania na rzecz zapewniania niezmiennych warunków siedliskowych występującym w pobliżu gatunkom przyrodniczo cennym, szczególnie uwzględniających ochronę przed postępującym zacienieniem ścian skalnych, co mogłoby prowadzić do zubożenia składu gatunkowego, a także ochrona przed ruchem wspinaczkowym poza wyznaczonymi trasami, aby zapobiec mechanicznemu niszczeniu siedliska.</p>
7. Czas realizacji (przewidywany termin rozpoczęcia i zakończenia projektu)	2021 - 2024
8. Orientacyjny koszt	5 000 000 – 15 000 000 y

Źródło: Opracowanie własne GIG

C.2.3 Rewitalizacja przyrodnicza i na cele rekreacyjne terenu położonego w strefie zalewowej potoku Cisowiec

1. Tytuł projektu:	Rewitalizacja przyrodnicza i na cele rekreacyjne terenu położonego w strefie zalewowej potoku Cisowiec
2. Obszar miasta, na którym projekt będzie realizowany	Obszar zlokalizowany jest na obrzeżach miasta Imielin, przy granicy miasta z Chełm Śląski, pomiędzy ul. Imielińską, Karolinki, Grzybową i Kordeckiego.
3. Jednostka odpowiedzialna za realizację projektu	UM Imielin
4. Inne podmioty uczestniczące w realizacji projektu (jeśli istnieją)	Polski Związek Wędkarski - Koło PZW nr 17 Imielin,
5. Grupa wsparcia	
6. Skrócony opis projektu	

<p>6.1 Opis stanu istniejącego</p>	<p>Zgodnie z Miejscowym Planem Zagospodarowania Przestrzennego w rejonie ulic Grzybowej, Kordeckiego, Karolinki, Liliowej i Imielińskiej (uchwała nr VII/33/2011 Rady Miasta Imielin z dnia 12 kwietnia 2011 r.) teren opracowania znajduje się częściowo na obszarze SZP1 - strefy obszarów zagrożonych podtopieniem oraz SZP3 -strefy obszarów podtopionych na skutek eksploatacji górniczej. Obszar znajduje się w granicach terenu górniczego. Ponieważ potok Cisowiec okresowo wylewa, niezbędne jest wykonanie zbiornika pełniącego funkcje retencyjne.</p> <p>Jednocześnie, zgodnie z zapisami m.p.z.p., nie dopuszcza się zagospodarowania wskazanego terenu pod park – przestrzeń publiczną z utwardzonymi ścieżkami dla pieszych, czy wyniesieniami terenu. Dlatego też, w celu kompleksowego zagospodarowania tego terenu, niezbędne są zmiany w istniejącym m.p.z.p oraz dokonanie właściwych uzgodnień z odpowiednimi organami.</p>
<p>6.2 Cel projektu</p>	<p>Zagospodarowanie terenu z strefie zalewowej potoku Cisowiec zapewni zwiększenie retencji wód powierzchniowych, a ponadto utworzenie w tej części miasta parku, spowoduje zwiększenie dostępności terenów zielonych w mieście i będzie stanowił jego wizytówkę.</p> <p>Opracowania koncepcja zakłada wprowadzenie prostopadłych podziałów na terenie parku, względem których zbiornik hodowlany ryb (ok. 25 000 m²) złożony z 3 mniejszych zbiorników przelewowych będzie stanowił centralną część parku. Drewniana platforma widokowa umożliwi połączenie walorów estetycznych z wypoczynkiem, poprzez zapewnienie mieszkańcom bezpieczne obcowanie z przyrodą i światem wodnym. Utworzenie wokół zbiornika ścieżki edukacyjnej zawierającej m.in. informacje dot. hodowlanych gatunków ryb w Polsce, a ścieżki dendrologicznej – z tablicami zawierającymi informacje nt. naturalnych ekosystemów terenów podmokłych oraz wprowadzonych na ten teren specjalnie dobranych roślin, zapewni walory edukacyjne. Jednocześnie – odtworzenie warunków roślinnych, umożliwi postępowanie naturalnej sukcesji przyrodniczej oraz wzbogaci bioróżnorodność miasta.</p> <p>Kompleks uzupełnią nowe miejsca parkingowe. Dodatkowo całość terenu wyposażona zostanie w stylowe elementy małej architektury.</p>
<p>6.3 Uzasadnienie celowości projektu</p>	<p>Celem projektu jest zwiększenie dostępności terenów zielonych w mieście, poprzez rewitalizację terenu położonego w strefie zalewowej potoku Cisowiec na cele przyrodnicze i rekreacyjne. Odpowiednio zagospodarowane przestrzenie publiczne, miejsca rekreacji, obcowania człowieka z przyrodą są niezbędnym elementem funkcjonowania każdego miasta. Zapewnienie mieszkańcom Imielina zielonej przestrzeni rekreacyjnej, z dostępem do wody jest o tyle istotne iż zbiornik Imielin, zlokalizowany na terenie miasta, stanowi rezerwuar wody pitnej i obowiązuje tam zakazu kąpeli. Zagospodarowanie przedmiotowego terenu pozwoliłoby na wykreowanie bezpiecznej zielonej nad wodnej przestrzeni publicznej, która wraz z innymi projektami stworzy sieć zielono-niebieskiej infrastruktury miasta.</p> <p>Teren położony w strefie zalewowej potoku Cisowiec posiada ogromny potencjał przyrodniczy i krajobrazowy. Obecnie teren ten nie jest użytkowany. Aby ożywić tę część Imielina, władze</p>

Lokalny Program Rewitalizacji Miasta Imielin

	miasta zleciły przygotowanie koncepcji zagospodarowania tego terenu ⁵³ .
6.4 Efekt realizacji projektu	<p>Realizacja projektu przyczyni się do podniesienia konkurencyjności miasta i regionu. Kształtowanie ładu przestrzennego, ogólne podnoszenie jakości środowiska prowadzić będzie do zwiększenia walorów turystycznych miasta. Efektem realizacji projektu będzie poprawa stanu środowiska, estetyki przestrzeni publicznej a także wzmocnienie lokalnej integracji społecznej poprzez budowę odpowiedniego zaplecza umożliwiającego bezpieczną rekreację.</p> <p>W wyniku realizacji projektu:</p> <ul style="list-style-type: none"> • powstaną zielone przestrzenie rekreacyjne, z elementami małej architektury, dostępne dla osób niepełnosprawnych, • powstaną ścieżki spacerowych i rowerowe, • odtworzone zostaną zasoby przyrodnicze (poprawa bioróżnorodności), • zwiększy się retencja, • powstanie staw hodowlany <p>Wszystkie elementy infrastruktury wykonane zostaną z naturalnych materiałów, tak aby nie kontrastowały z przyrodniczym zagospodarowaniem przestrzeni.</p>
7. Czas realizacji (przewidywany termin rozpoczęcia i zakończenia projektu)	2016 – 2022 Inwestycja realizowana będzie w kilku etapach.
8. Zezwolenia niezbędne do realizacji projektu (np. pozwolenie na budowę itp.)	W celu kompleksowego zagospodarowania tego terenu, niezbędne są zmiany w istniejącym m.p.z.p oraz dokonanie właściwych uzgodnień z odpowiednimi organami.
9. Orientacyjny koszt	5 400 000 zł

Źródło: Opracowanie własne GIG

⁵³ Górny A., Marcol W., *Koncepcja urbanistyczno – architektoniczna zagospodarowania terenów parkowych, położonych w strefie zalewowej potoku Cisowiec*, Alternatywny krajobraz – Arkadiusz Górny, Lubliniec, 2012

C.3 Wzmocnienie identyfikacji mieszkańców z miastem

C.3.1 Rewitalizacja oraz budowa bezpiecznych, ogólnodostępnych przestrzeni rekreacyjnych - miejsc integracji społecznej

1. Tytuł projektu:	Rewitalizacja oraz budowa bezpiecznych, ogólnodostępnych przestrzeni rekreacyjnych - miejsc integracji społecznej wraz z rozbudową systemu ścieżek rowerowych w Imielinie
2. Obszar miasta, na którym projekt będzie realizowany	Stara Gać, Jamnice, Jaz, Granice, Pasieczki
3. Jednostka odpowiedzialna za realizację projektu	UM Imielin
4. Inne podmioty uczestniczące w realizacji projektu (jeśli istnieją)	-
5. Grupa wsparcia	Projekt realizowany będzie we współdziałaniu lokalnej społeczności
6. Skrócony opis projektu	
6.1 Opis stanu istniejącego	Przebieg miasta charakteryzuje się jednorodziną zabudową mieszkaniową, w której brak jest wyraźnie zaznaczonego centrum. W rozproszonych dzielnicach miasta brak jest odpowiednio zagospodarowanych przestrzeni publicznych, stanowiących miejsca rekreacji, wypoczynku, a także spotkań dla mieszkańców miasta. Istniejąca infrastruktura ze względu na stan techniczny oraz jej usytuowanie (tylko w wybranych dzielnicach) uniemożliwia bezpieczne korzystanie z obiektów rekreacyjnych wszystkim mieszkańcom Imielina. Dodatkowym utrudnieniem jest fakt, iż w części miasta brakuje spójnego systemu ścieżek i tras rowerowych. Istniejący system nie odpowiada na potrzeby osób korzystających z tego typu dróg komunikacyjnych.
6.2 Cel projektu	Celem głównym jest poprawa bezpieczeństwa, estetyki rekreacyjnych przestrzeni publicznych poprzez odnowę, budowę ogólnodostępnych miejsc integracji społecznej. Drugim celem projektu jest rozbudowanie systemu ścieżek rowerowych na obszarze całego miasta. Konieczne jest wybudowanie infrastruktury, która umożliwi bezpośrednie i wygodne podróżowanie rowerem w atrakcyjny i bezpieczny sposób (bezpieczeństwo w ruchu drogowym). Dlatego też niezbędnym działaniem poprzedzającym jest przeprowadzenie analizy trendów transportowych w obszarach miejskich, które powinny pokazać, które miejsca są warte do zainwestowania w celu wzmocnienia pozycji roweru.
6.3 Uzasadnienie celowości projektu	Budowa oraz zagospodarowanie publicznych przestrzeni na terenie miasta wpływa na silne poczucie wspólnotowości ich mieszkańców. Przestrzenie te definiują, charakteryzują miasto, nadają im tożsamość, ale też mają realną wartość ekonomiczną. Realizacja projektu wpływa pozytywnie na wizerunek miasta, przyczyni się do wzmocnienia lokalnej integracji społecznej. Dlatego też odnowienie i budowa specjalnych stref rekreacji i wypoczynku jest szczególnie istotna dla młodzieży oraz najmłodszych mieszkańców miasta. Zapewnienie mieszkańcom miasta przyjaznej, dostępnej dla wszystkich przestrzeni rekreacyjnej jest tym ważniejsze, iż jak wynika z danych GUS liczba mieszkańców zamieszkujących Imielin systematycznie wzrasta (w 2013 rok wynosiła 8 621, co stanowiło wzrost o 6,81 % w porównaniu do roku 2009).

	<p>W porównaniu do lat ubiegłych odnotowuje się wzrost liczby dzieci i młodzieży jak również osób w wieku poprodukcyjnym. Realizacja projektu o charakterze systemowym skierowanym do wszystkich grup wiekowych ma szczególne znaczenie dla rozwoju miasta i wyłuwać będzie pozytywnie na jakość życia mieszkańców Imielina. Także dobrze funkcjonująca infrastruktura rowerowa jest waónym elementem zrównowaónego rozwoju miasta, w którym powinna ona tworzyć spójną całość i być połączona z wszystkimi źródłami i celami podróży rowerowych, powinna stale oferować bezpośrednie połączenie, tak aby dojazdy były możliwe najkrótsze, gwarantuje bezpieczeństwo ruchu drogowego (zarówno rowerzystów, jak i innych użytkowników dróg).</p>
<p>6.4 Efekt realizacji projektu</p>	<p>Efektom realizacji projektu będzie poprawa estetyki przestrzeni publicznych w mieście oraz wzmocnienie poczucia tożsamości i wzmocnienie lokalnej integracji społecznej poprzez: rewitalizację lub budowę bezpiecznych ogólnodostępnych, wielofunkcyjnych przestrzeni publicznych. Przestrzenie te składać się będą z:</p> <ul style="list-style-type: none"> • strefy przeznaczonej dla najmłodszych mieszkańców miasta - place zabaw dla dzieci najmłodszych i dzieci starszych, z częścią edukacyjną, ogrodzony i monitorowany, • strefy dla młodzieży – skate-park – wyposażony w specjalne instalacje (m. in.: rampy, platformy zjazdowe), • strefy fitness – mini siłownia „pod chmurką” wyposażona w urządzenia do ćwiczeń siłowych, • strefy wypoczynkowej – miejsca - altany piknikowe z elementami małej architektury. <p>Wszystkie strefy wykonane zostaną z bezpiecznych materiałów i wyposażone zostaną w elementy małej architektury tj.: ławki, oświetlenie, kosze na śmieci.</p> <p>Obiekty rozmieszczone zostaną w poszczególnych dzielnicach a ich funkcje dostosowane zostaną do lokalnych uwarunkowań i potrzeb. Zagospodarowane przestrzenie nie tylko wpłyną na integrację lokalnej społeczności ale również umożliwią wykorzystanie krajobrazowych walorów miasta.</p> <p>W wyniku realizacji projektu powstanie:</p> <ul style="list-style-type: none"> • pięć stref dla najmłodszych, • dwie strefy dla młodzieży, • pięć stref fitness, • trzy strefy wypoczynkowe. <p>Podniesienie jakości życia mieszkańców, łatwość przemieszczania się z punktu A do punktu B. Wydzielone ścieżki i drogi dla rowerów będą spełniały minimalne wymogi niezbędne podczas projektowania tras. Odpowiednie przygotowanie nawierzchni oraz oświetlenie poprawi bezpieczeństwo osób korzystających ze ścieżek. Pozytywny wpływ na zdrowie ludzi oraz na wizerunek miasta Imielina jako miasta przyjaznego rowerzystom i dbającego o środowisko naturalne. System ścieżek rowerowych przyciągnie turystów z okolicznych miast co wpłynie pozytywnie na gospodarkę i rozwój turystyki miejskiej.</p>
<p>7. Czas realizacji (przewidywany termin rozpoczęcia i zakończenia projektu)</p>	<p>2016-2022</p>
<p>8. Orientacyjny koszt</p>	<p>Ok. 900 000 zł</p>

Źródło: Opracowanie własne GIG

C.3.2 Program aktywizacji społecznej dzieci i młodzieży

1. Tytuł projektu:	Program aktywizacji społecznej dzieci i młodzieży
2. Obszar miasta, na którym projekt będzie realizowany	Imielin
3. Podmiot odpowiedzialny za realizację projektu	Miasto Imielin, Miejskie Centrum Kultury
4. Inne podmioty uczestniczące w realizacji projektu (jeśli istnieją)	Miejski Ośrodek Pomocy Społecznej, Organizacje pozarządowe
5. Grupa wsparcia	Projekt realizowany będzie przy współudziale pracowników Szkoły Podstawowej im. Kardynała Stefana Wyszyńskiego, Gimnazjum im. Powstańców Śląskich, Przedszkola Miejskiego w Imielinie
6. Skrócony opis projektu	
6.1 Opis stanu istniejącego	<p>Z dniem 1 lipca na mocy Uchwały Nr XLI/276/2014 Rady Miasta Imielin swoją działalność rozpoczęła nowo utworzona samorządowa instytucja kultury pod nazwą Miejskie Centrum Kultury w Imielinie, którą tworzą Dom Kultury Sokolnia i Biblioteka Miejska. Przedmiotem działalności Miejskiego Centrum Kultury w Imielinie jest prowadzenie działalności społeczno-kulturalnej, upowszechnianie sztuki oraz wspieranie aktywności społeczności lokalnej.</p> <p>W Domu Kultury Sokolnia organizowane są koncerty, spektakle teatralne dla wszystkich grup wiekowych, wystawy regionalne, warsztaty i konkursy tematyczne oraz imprezy o zasięgu wojewódzkim i ogólnopolskim. W ośrodku prowadzone są również koła zainteresowań dla dzieci i młodzieży. Biblioteka Miejska w Imielinie zapewnia obsługę biblioteczną mieszkańcom miasta, służy rozwijaniu i zaspokajaniu ich potrzeb czytelniczych i informacyjnych, upowszechnianiu wiedzy, nauki i rozwojowi kultury. Miasto Imielin prowadzi dodatkowo bieżącą współpracę z organizacjami pozarządowymi, obejmując m.in.: organizację i realizację imprez kulturalnych, zajęć i wydarzeń sportowych, przeciwdziałanie alkoholizmowi i narkomanii, wspieranie działań na rzecz edukacji ekologicznej, promowanie zachowań przyjaznych środowisku, organizacja zajęć pozaszkolnych, spotkań integracyjnych, kulturalnych i edukacyjnych. Ponadto, w Imielinie działa Świetlica Socjoterapeutyczna dla dzieci i młodzieży z rodzin z problemami wynikającymi z niskiego dochodu ale również z problemami alkoholowymi. Oprócz prac socjoterapeutycznych w placówce prowadzone są działania edukacyjno – terapeutyczne w formie różnorodnych zajęć planowych: dydaktyczno – wyrównawczych, korekcyjno-kompensacyjnych, kulinarnych, sportowo-rekreacyjnych, technicznych, plastycznych, muzycznych i tanecznych.</p> <p>Instytucje publiczne działające na terenie miasta Imielin oferują szereg działań edukacyjno – dydaktycznych dla dzieci i młodzieży. Działania realizowane przez instytucje publiczne nie mają jednak spójnego programu promującego rozwój osobowości i zainteresowań oraz oferującego zajęcia kształtujące i przygotowujące do przyszłego życia zawodowego dostosowane zarówno dla najmłodszych mieszkańców miasta oraz młodzieży.</p>

<p>6.2 Cel projektu</p>	<p>W odpowiedzi na potrzeby dzieci i młodzieży celem projektu jest zintegrowanie działalności instytucji publicznych prowadzących zajęcia profilaktyczno-wychowawcze, kulturalno-oświatowe oraz rekreacyjno- sportowe w postaci programu aktywizacji społecznej dzieci i młodzieży. Program miałby charakter otwarty dostosowany do aktualnych potrzeb i problemów występujących w środowisku dzieci i młodzież. Szczegółowe cele programu obejmowałyby:</p> <ul style="list-style-type: none"> – rozwijanie zdolności kreatywnych u dzieci i młodzieży, – inspirowanie do realizacji inicjatyw społecznych, – nabycie umiejętności i sprawności tj. współdziałanie w grupie, zdolności interpersonalne, komunikacja, negocjacje, asertywność, – organizację szkoleń i zajęć warsztatowych w zakresie rozwoju osobistego dla dzieci i młodzieży, – organizacja imprez kulturalno-edukacyjno- czytelniczych, – organizacja cyklicznych ruchowych zajęć tematycznych dla dzieci i młodzieży wykorzystujących dostępną bazę rekreacyjno-sportową w mieście, – organizację praktyk zawodowych w firmach na lokalnym rynku pracy, – szeroko rozumiane wsparcie w postaci poradnictwa psychologiczno-pedagogicznego, – profilaktykę w zakresie uzależnień i innych patologii społecznych.
<p>6.3 Uzasadnienie celowości projektu</p>	<p>Charakterystyczną cechą polskiego systemu kształcenia jest przewaga kształcenia formalnego na nieformalnym. Tymczasem coraz ważniejszą rolę powinno pełnić uzupełniające kształcenie nieformalne, które umożliwia nabycie praktycznych umiejętności przydatnych w współuczestniczeniu w życiu społecznym i późniejszym życiu zawodowym. Ważną rolę w kształceniu nieformalnym pełnią przede wszystkim placówki szkolne (66% oferty przeznaczonej dla młodzieży), ale także tradycyjne instytucje aktywizujące – biblioteki, domy kultury, świetlice, ośrodki sportowe, kluby, parafie i przestrzenie spotkań nieformalnych (19%) – oraz organizacje pozarządowe (jedynie 15%)⁵⁴. Dzieci i młodzież uczą się uczestnicząc w działaniach społecznych i integracyjnych. Wcześniejsze rozpoczęcie przystosowania do aktywnego uczestnictwa na rynku zawodowym korzystnie wpływa na pozycję na rynku pracy, rozwój dzieci i młodzieży oraz tworzenie otoczenia społecznego cechującego się otwartością, tolerancją i kreatywnością.</p>
<p>6.4 Efekt realizacji projektu</p>	<p>Zintegrowany program dla dzieci i młodzieży odpowiadający na potrzeby mieszkańców Imielina umożliwi skierowanie aktywności młodych ludzi na działania konstruktywne i pożyteczne dla nich samych oraz środowiska społecznego. Działania zmierzające do przygotowania młodzieży do aktywizacji zawodowej i edukacji przez całe życie wpłyną na usamodzielnienie i przekazanie młodzieży poczucia odpowiedzialności za swoje decyzje. Aktywne współdziałanie instytucji publicznych działających w mieście Imielin stworzy warunki do przełamywania barier bierności u dzieci i młodzieży zagrożonej wykluczeniem społecznym oraz kształtować będzie</p>

⁵⁴ *Strategia Rozwoju Kapitału Społecznego 2011 -2020*, Ministerstwo Kultury i Dziedzictwa Narodowego, Warszawa 2011

Lokalny Program Rewitalizacji Miasta Imielin

	wiedzę z zakresu asertywności, prawidłowej komunikacji, sposobów radzenia sobie ze stresem, z emocjami, tworzenia dobrych relacji, odnajdywania swoich zasobów i potrzeb. Ponadto, program taki pozwoli na ruchową aktywizację młodzieży w czasie wolnym od zajęć i wykorzystanie w pełni rozrastającej się bazy sportowo-rekreacyjnej zlokalizowanej na terenie miasta Imielin.
7. Czas realizacji (przewidywany termin rozpoczęcia i zakończenia projektu)	2016-2022
8. Orientacyjny koszt	Ok. 100 000 zł

Źródło: Opracowanie własne GIG

C.3.3 Utrzymanie lokalnego rzemiosła i drobnej wytwórczości

1. Tytuł projektu:	Utrzymanie tradycji śląskiej i lokalnego rzemiosła
2. Obszar miasta, na którym projekt będzie realizowany	Imielin
3. Jednostka odpowiedzialna za realizację projektu	Urząd Miasta Imielin
4. Inne podmioty uczestniczące w realizacji projektu (jeśli istnieją)	Stowarzyszenie Przedsiębiorców Imielina
5. Grupa wsparcia	Projekt realizowany będzie przy współudziale lokalnych przedsiębiorców
6. Skrócony opis projektu	
6.1 Opis stanu istniejącego	<p>W mieście Imielinie nie ma jednego dominującego profilu przedsiębiorstw. Na terenie miasta występują głównie niewielkie, często rodzinne przedsiębiorstwa od 5 do 10 osób działających w branży handel i usługi. Dawniej na terenie miasta, wśród zlokalizowanych podmiotów, dominowali producenci bram, artystycznych wyrobów z metalu. Strategia miasta sprzyja rozwojowi małej i średniej przedsiębiorczości. Władze miasta wspierają przedsiębiorczość poprzez wprowadzenie ulg podatkowych dla przedsiębiorców (2-letnie zwolnienie podatkowe na inwestycje związane z zakupem, budową lub zmianą sposobu użytkowania budowli i budynków), udostępnienie terenów pod działalność gospodarczą, promowanie przez miasto małej i średniej przedsiębiorczości, poprzez współorganizowanie z władzami Powiatu Bieruńsko-Lędzińskiego Powiatowych Targów Przedsiębiorczości i Ekologii (w dniach 7-8 czerwca 2014 r. odbyła się X, jubileuszowa edycja). Ponadto, UM Imielin jest członkiem wspierającym Stowarzyszenia Przedsiębiorców Imielina (SPI); które prowadzi działania na rzecz rozwoju przedsiębiorczości na terenie miasta.</p>
6.2 Cel projektu	<p>Celem projektu jest wspieranie rozwoju lokalnego rzemiosła i drobnej wytwórczości na terenie miasta poprzez:</p> <ul style="list-style-type: none"> – podejmowanie inicjatyw stymulujących współdziałanie lokalnych MSP pomiędzy sobą i z innymi podmiotami tj. sektorem nauki, administracją, – tworzenie lokalnych modeli współpracy, – tworzenie forum wymiany doświadczeń,

Lokalny Program Rewitalizacji Miasta Imielin

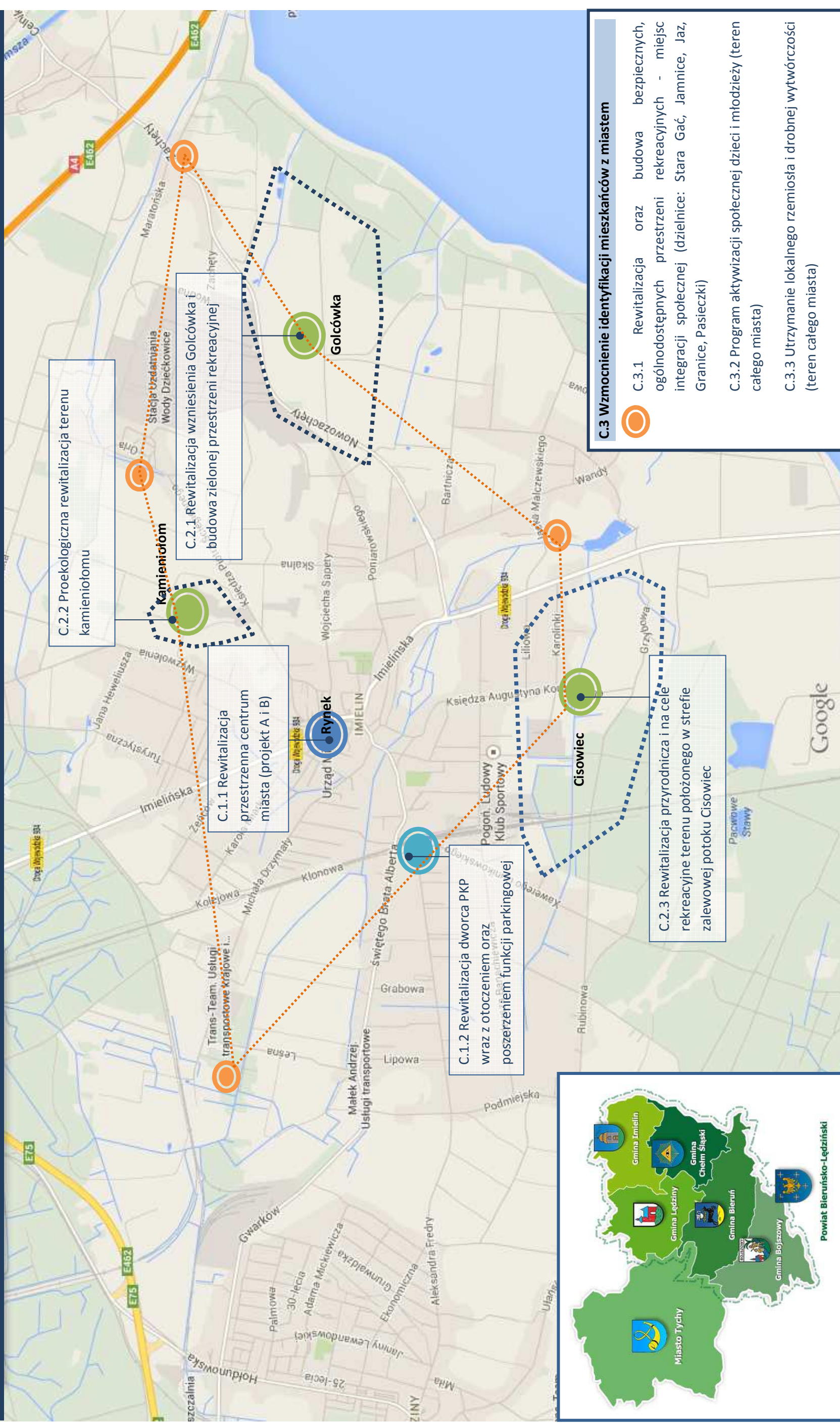
	<ul style="list-style-type: none"> – wsparcie merytoryczne lokalnych przedsiębiorców w zakresie otoczenia prawnego regulującego działalność gospodarczą, systemów finansowania sektora przedsiębiorstw, możliwości inwestowania, organizowanych szkoleń i warsztatów. – stworzenie zbioru działań na rzecz internacjonalizacji przedsiębiorców lokalnych, – lepsze wykorzystanie dostępnych i nowych instrumentów wspierania inicjatyw związanych ze współpracą w sektorze MSP.
6.3 Uzasadnienie celowości projektu	<p>Współczesne uwarunkowania społeczne i gospodarcze stawiają przed sektorem przedsiębiorstw nowe wyzwania związane z ciągłym doskonaleniem oferty swoich usług i produktów. Niedostosowanie ich do rynku potrzeb może w krótkim czasie doprowadzić do wyparcia firmy przez konkurencję, która odnalazła niszę rynkową. Zatem, istotne jest aby przedsiębiorca uwzględnił potrzeby odbiorców oraz mógł zasięgnąć kompleksowych informacji nt. kluczowych trendów rynkowych a także oferowanych instrumentów wsparcia, co umożliwi na ulepszenie dotychczasowej oferty. Równie istotną kwestią jest zorientowanie strategii firmy na rynki zagraniczne, gdyż eksport jest tym obszarem, dzięki któremu przedsiębiorstwa mogą zwiększyć rynek zbytu, bazę klientów i w efekcie skalę produkcji lub świadczonych usług.</p>
6.4 Efekt realizacji projektu	<p>Tworzenie sieci współpracy lokalnych MSP na terenie miasta umożliwi optymalizację podejmowanych decyzji przy akceptowalnym poziomie ryzyka, sprzyja włączeniu społecznemu i kształtuje wartość dodaną w postaci innowacyjnych rozwiązań. Pozyskanie nowych partnerów biznesowych i współpraca z sektorem nauki wraz z ciągłym rozwojem kompetencji personelu niesie ze sobą korzyści związane z trwałym rozwojem firm, wzmocnieniem ich potencjału i osiągnięciem przewagi konkurencyjnej. Zapewnienie warunków do interakcji, kooperacji i wymiany doświadczeń daje możliwość tworzenia konsorcjów na rzecz realizacji priorytetowych przedsięwzięć i realizacji spójnej kampanii promocyjnej lokalnych produktów i usług, co tym samym wpływa na kształtowanie marki miasta sprzyjającego rozwojowi lokalnego rzemiosła w perspektywie długoterminowej.</p>
7. Czas realizacji (przewidywany termin rozpoczęcia i zakończenia projektu)	2016-2022
8. Orientacyjny koszt	Ok. 200 000 zł

Źródło: Opracowanie własne GIG

Załącznik nr 4

Lokalizacja projektów rewitalizacyjnych

Lokalny Program Rewitalizacji Miasta Imielin



Lokalny Program Rewitalizacji Miasta Imielin



Centrum Miasta, ul. Imielińska
C.1.1 Rewitalizacja przestrzenna centrum miasta (projekt A i B)



Centrum Miasta, ul. Imielińska widok od strony ul. Aptecznej
C.1.1 Rewitalizacja przestrzenna centrum miasta (projekt A i B)



Wzniesienie Golcówka
C.2.1 Rewitalizacja wzniesienia Golcówka i budowa zielonej przestrzeni rekreacyjnej



Teren kamieniołomu
C.2.2 Proekologiczna rewitalizacja terenu kamieniołomu



Teren dworca kolejowego
C.1.2 Rewitalizacja dworca PKP wraz z otoczeniem oraz poszerzeniem funkcji parkingowej



Teren dworca kolejowego od strony ul. Generała Józefa Hallera
C.1.2 Rewitalizacja dworca PKP wraz z otoczeniem oraz poszerzeniem funkcji parkingowej