

- projekt -

Uchwała Nr
Rady Miasta Imielin
z dnia 26 lutego roku 2014r.

w sprawie przystąpienia do sporządzenia miejscowego planu zagospodarowania przestrzennego miasta Imielin w rejonie ulic Kordeckiego, Hallera i Skargi.

Na podstawie art. 18 ust.2 pkt 5, w związku z art. 7 ust. 1 pkt 1 ustawy z dnia 8 marca 1990 r. o samorządzie gminnym (tekst jednolity Dz. U. z 2013r. poz. 594 z późn. zm.), oraz art. 14 ust. 1,2 i 4 ustawy z dnia 27 marca 2003 r. o planowaniu i zagospodarowaniu przestrzennym (tekst jednolity Dz. U. z 2012r., poz 647 z późn. zm.),

Rada Miasta Imielin
u c h w a ł a :

§1

Przystąpić do sporządzenia miejscowego planu zagospodarowania przestrzennego miasta Imielin, którego obszar i granice określa załącznik graficzny Nr 1 (mapa orientacyjna w skali 1:10000), stanowiący integralną część niniejszej uchwały.

§2

Przyjąć, że celem i przedmiotem planu jest ustalenie zasad i warunków zagospodarowania przestrzennego dla wskazanego terenu, określonego w Studium (załącznik graficzny Nr 2) jako: „obszar zieleni nieurządzonej [ZN]”, położony w granicach głównego zbiornika wody pitnej (GZWP Chrzanów 452) oraz w granicach obszarów górniczych [O.G. „Łędziny”] i terenów górniczych [T.G. „Łędziny”] ze szczególnym uwzględnieniem zachowania funkcji podstawowego składnika zasobu przyrodniczego gminy.

§3

Ustala się, że zakres planu będzie obejmował elementy określone w art. 15 ust.2 pkt 1-12, ust.3 pkt 1+3 i 5 ustawy z dnia 27 marca 2003 r. o planowaniu i zagospodarowaniu przestrzennym.

§4

Uchwała podlega ogłoszeniu w prasie miejscowej oraz przez obwieszczenie na tablicach ogłoszeń Urzędu Miasta.

§5

Wykonanie uchwały powierza się Burmistrzowi Miasta.

§6

Uchwała wchodzi w życie z dniem podjęcia.

BURMISTRZ MIASTA
IMIELIN



mgr inż. Jan Chwiędacz

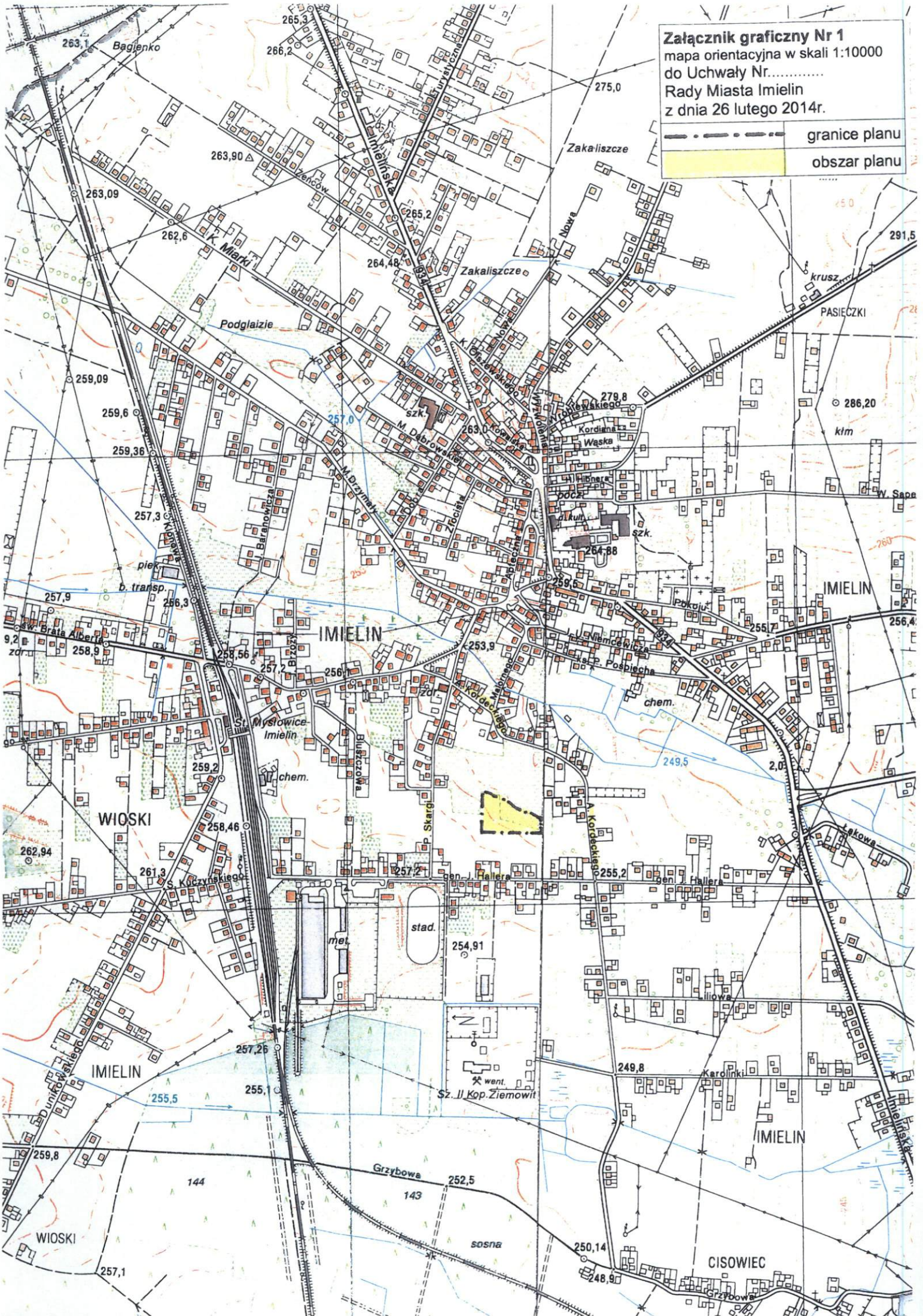
Wnosi Burmistrz:

RADCA PRAWNY

mgr Bożena PILAŃSKA
(nr wpisu 1172)

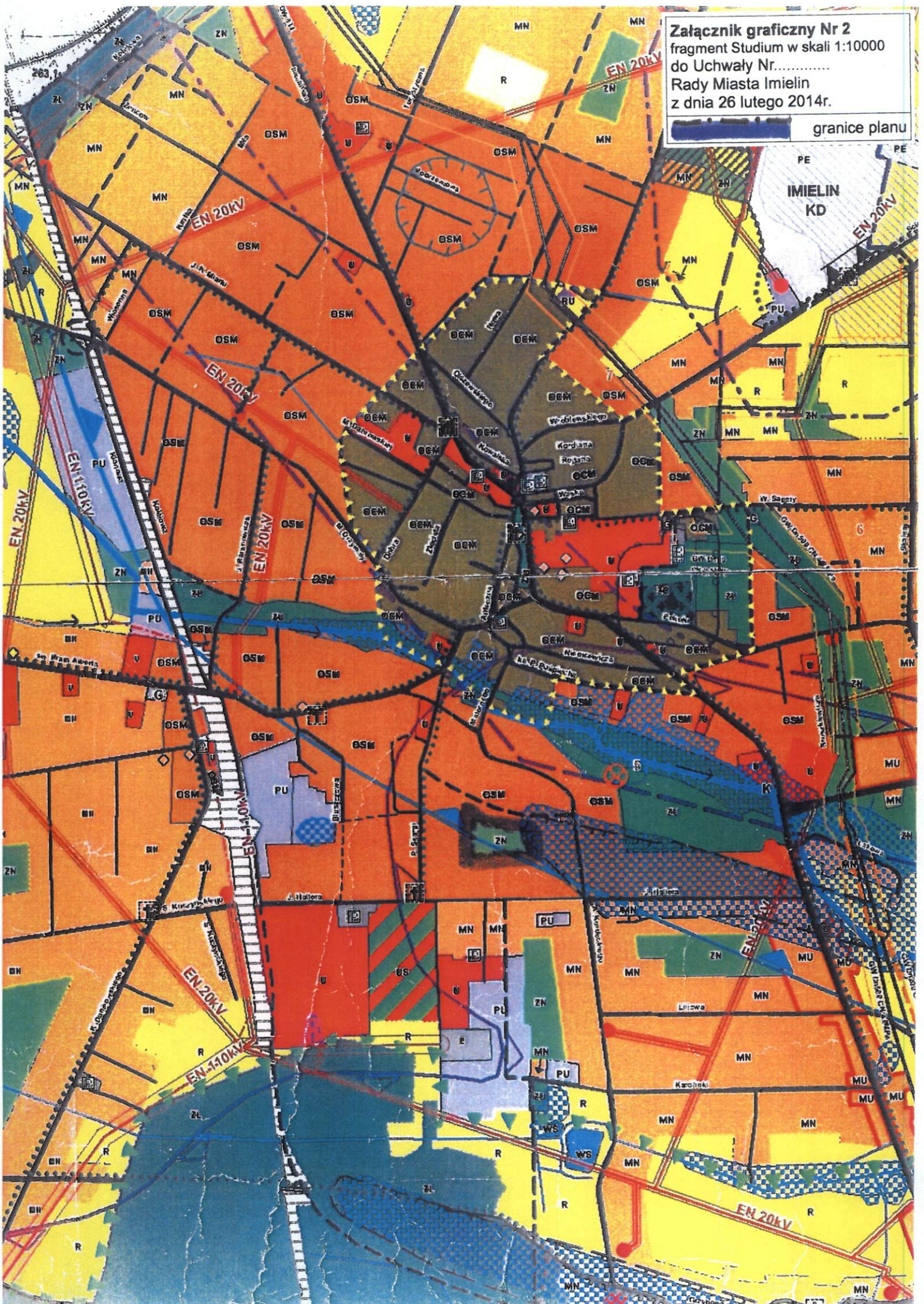
Załącznik graficzny Nr 1
 mapa orientacyjna w skali 1:10000
 do Uchwały Nr.....
 Rady Miasta Imielin
 z dnia 26 lutego 2014r.

	granice planu
	obszar planu



Załącznik graficzny Nr 2
fragment Studium w skali 1:10000
do Uchwały Nr.....
Rady Miasta Imielin
z dnia 26 lutego 2014r.

granicze planu



UZASADNIENIE

Podjęcie niniejszej uchwały o przystąpieniu do sporządzenia miejscowego planu zagospodarowania przestrzennego miasta Imielin w rejonie ulic Kordeckiego, Hallera i Skargi pozwoli uzupełnić fragment obowiązującego miejscowego planu zagospodarowania przestrzennego miasta Imielin w rejonie ulic Hallera, Skargi, Pośpiecha, Imielińskiej i Łąkowej, przyjętego Uchwałą Nr VII/33/2011 przez Radę Miasta Imielin z dnia 27 kwietnia 2011r., który został zaskarżony przez Wojewodę Śląskiego i wyrokiem Wojewódzkiego Sądu Administracyjnego w Gliwicach Sygn. akt II SA/GI 840/11 z dnia 5 marca 2012r unieważniony w tej części.

Wykonanie niniejszej uchwały ujednocili pod względem prawnym ten rejon miasta, umożliwiając prowadzenie racjonalnej polityki przestrzennej.

Obowiązujący plan, przyjęty Uchwałą Nr VII/33/2011 przez Radę Miasta Imielin z dnia 27 kwietnia 2011r. zostanie w ten sposób „wypełniony” treścią nowego planu miejscowego sporządzonego na podstawie tej uchwały.

Poniżej przedstawiony jest rysunek obowiązującego mpzp w rejonie ulic Hallera, Skargi, Pośpiecha, Imielińskiej i Łąkowej z unieważnionymi przez WSA fragmentami. Jeden z nich obejmuje niniejszy projekt uchwały.

