
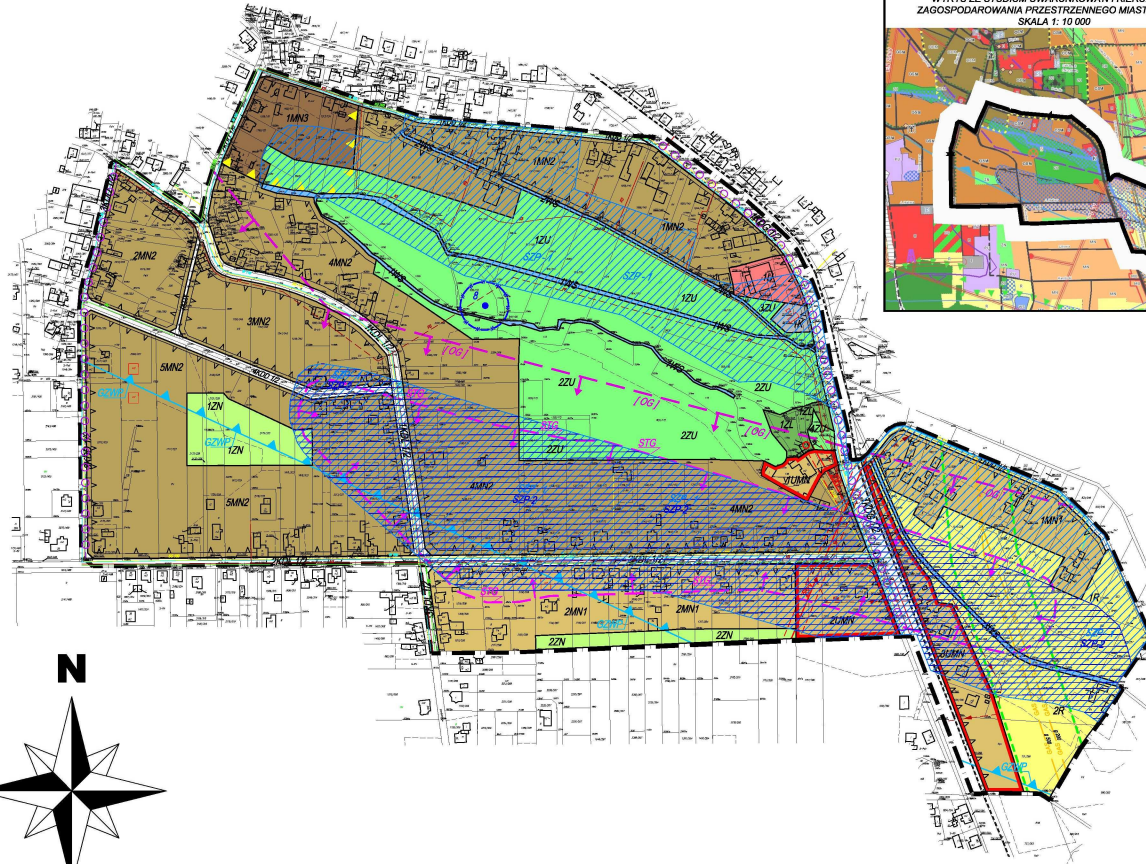
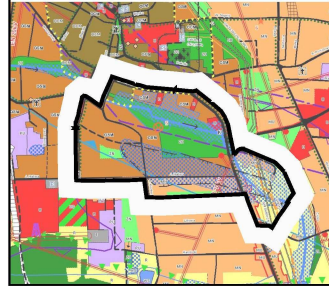




# PROJEKT MIEJSCOWEGO PLANU ZAGOSPODAROWANIA PRZESTRZENNEGO MIASTA IMIELIN W REJONIE ULIC HALLERA, SKARGI, POŚPIECHA, IMIELIŃSKIEJ I ŁĄKOWEJ

WYRYS ZE STUDIUM UWARUNKOWAŃ I KIERUNKÓW  
ZAGOSPODAROWANIA PRZESTRZENNEGO MIASTA IMIELIN  
SKALA 1:10 000



0 20 40 60 80 100 200m

## USTALENIA PLANU

- granicza obszaru objętego planem
- linie rozgraniczające tereny o różnym przeznaczeniu lub różnych zasadach zagospodarowania
- nieprzekraczalna linia zabudowy

## PRZEZNACZENIA TERENÓW

Tereny zabudowy mieszkaniowej

- MN1 tereny zabudowy mieszkaniowej jednorodzinnej
- MN2 tereny zabudowy mieszkaniowej jednorodzinnej, obszar 8r c.d.miejsca
- MN3 tereny zabudowy mieszkaniowej jednorodzinnej, obszar centrum miasta
- UMN tereny zabudowy usługowo - mieszkaniowej

Tereny zabudowy usługowej

- U tereny zabudowy usługowej

Tereny użytkowania rolniczo

- R tereny rolnicze

Tereny zieleni

- ZL tereny lasów
- ZU tereny zieleni urządzonej
- ZN tereny zieleni nieurządzonej

Tereny wód

- WS tereny wód powierzchniowych

Tereny obiektów i urządzeń kanalizacyjnych

- K tereny obiektów i urządzeń kanalizacyjnych

Tereny komunikacji

- KOg tereny dróg publicznych klasy głównej
- KOl tereny dróg publicznych klasy lokalnej
- KOD tereny dróg publicznych klasy dojazdowej
- KOY tereny ciągów pieszo-jezdzich
- IA oznaczenie przekroju drogi - przekrój drogi jednojezdniowej z dwoma pasami ruchu

## STREFY

- SZP strefa obszarów zagrożonych podpięciem
- SZP-2 strefa potencjalnego występowania zalewisk na skutek osiedleń górniczych
- W strefa ochrony stanowiska archeologicznego
- S-IV obszar występowania IV kategorii deformacji terenu

## INFORMACJE PLANU

- stanowiska archeologiczne wpisane do wojewódzkiej ewidencji zabytków
- trasa rowerowa
- zabudowa istniejąca - uzupełnienie stanu istniejącego
- zabudowa istniejąca
- granicza obszaru górniczego
- granicza obszaru centrum miasta
- zasieg trasyowego Głównego Zbiornika Wód Podziemnych nr 452 - Chrząnow
- Tereny infrastruktury technicznej
  - linia średniego napięcia 20 kV - napowietrzna
  - strefa techniczna linii średniego napięcia
  - stacja transformatorowa słupowa SN/n
  - gazociąg wysokiego ciśnienia
  - strefa obszaru obsługi technicznej dla gazociągu
  - gazociąg średniego ciśnienia
  - wodociąg sieci rozdzielczej
  - istniejący kanał kanalizacji sanitarnej
  - projektowany kanał kanalizacji sanitarnej
  - przebieg sieci kolektorów tłoczonych
  - kanalizacja deszczowa
  - telekomunikacyjna linia kablowa PKP

ZAŁĄCZNIK GRAFICZNY NR 1 DO UCHWAŁY NR .....  
RADY MIASTA IMIELIN Z DNIA .....

	PROJEKT MIEJSCOWEGO PLANU ZAGOSPODAROWANIA PRZESTRZENNEGO MIASTA IMIELIN W REJONIE ULIC HALLERA, SKARGI, POŚPIECHA, IMIELIŃSKIEJ I ŁĄKOWEJ.		1
	IMIELIN, ul. ZEMARYTAŁA 10A, 25-107	IMIELIN, ul. SKARGI 10A, 25-107	