
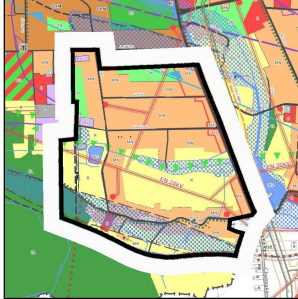
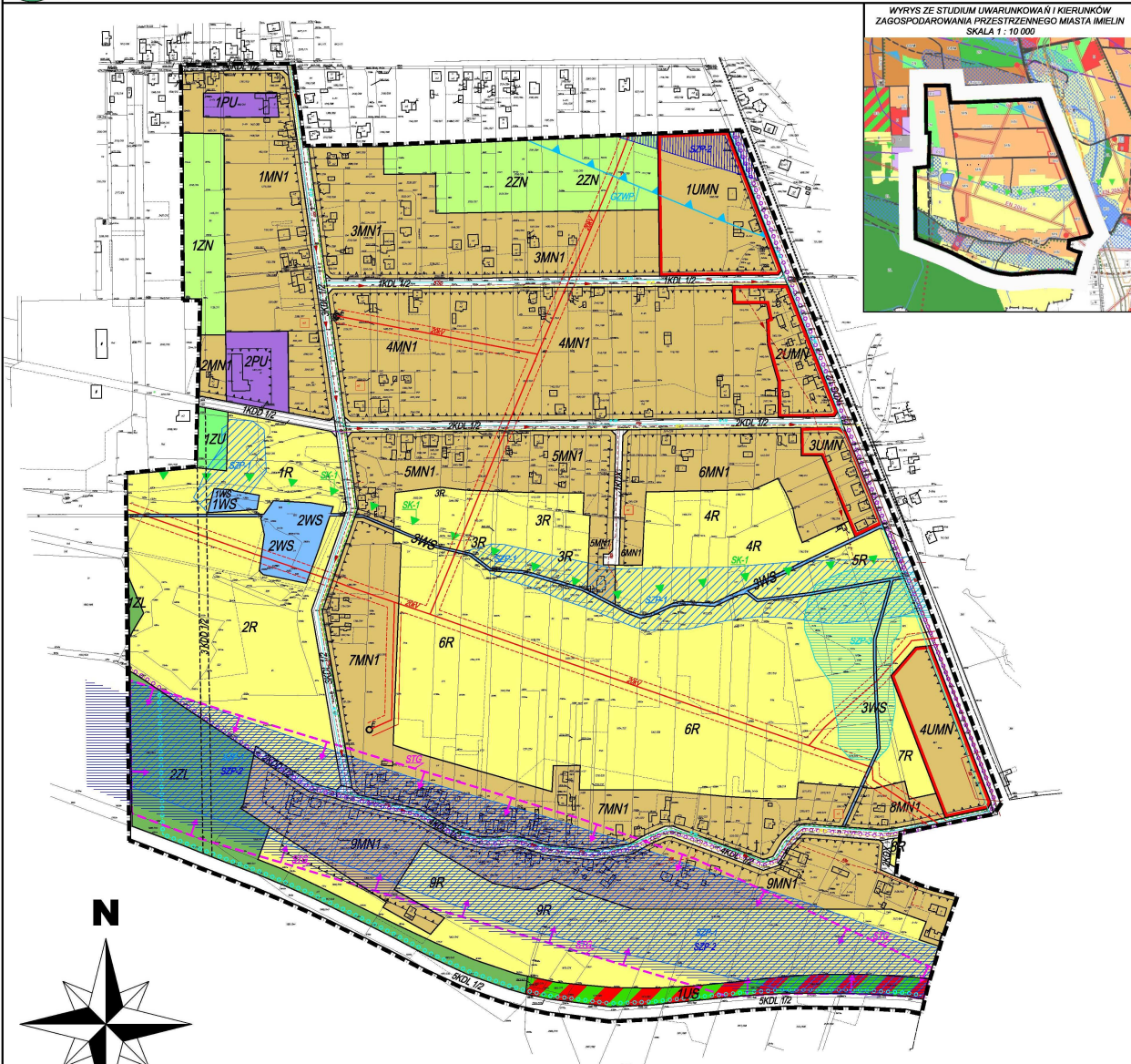




PROJEKT MIEJSCOWEGO PLANU ZAGOSPODAROWANIA PRZESTRZENNEGO MIASTA IMIELIN W REJONIE ULIC GRZYBOWEJ, KORDECKIEGO, KAROLINKI, LILIOWEJ I IMIELIŃSKIEJ

WYRYS ZE STUDIUM UWARUNKOWAŃ I KIERUNKÓW
ZAGOSPODAROWANIA PRZESTRZENNEGO MIASTA IMIELIN
SKALA 1 : 10 000



0 20 40 60 80 100 200m

USTALENIA PLANU

- granica obszaru objętego planem
- linie rozgraniczające tereny o różnym przeznaczeniu lub różnych zasadach zagospodarowania
- nieprzekraczalna linia zabudowy

PRZEZNACZENIA TERENÓW

- Tereny zabudowy mieszkaniowej**
- MN1 tereny zabudowy mieszkaniowej jednorodzinnej,
 - UMN tereny zabudowy usługowo - mieszkaniowej
- Tereny sportu i rekreacji**
- US tereny sportu i rekreacji
- Tereny zabudowy produkcyjnej**
- PU tereny zabudowy produkcyjnej, składów, magazynów i usług
- Tereny użytkowane rolniczo**
- R tereny rolnicze
- Tereny zielone**
- ZL tereny lasów
 - ZU tereny zielone urządzonej
 - ZN tereny zielone nieurządzonej
- Tereny wód**
- WS tereny wód powierzchniowych
- Tereny komunikacji**
- KD0 tereny dróg publicznych klasy głównej
 - KD1 tereny dróg publicznych klasy lokalnej
 - KD2 tereny dróg publicznych klasy dojazdowej
 - KD3 tereny ciągów pieszo-jazdowych
 - PKS oznaczenia przebiegu drogi - przebieg drogi jednojezdniowej z dwoma pasami ruchu
 - T2 tereny projektowanych dróg

STREFY

- SCP strefa obszarów zagrożonych podtopieniem
- SDP2 strefa potencjalnego występowania zalewisk na skutek osiadań górnicych
- SDP3 strefa obszarów podtopionych (zalewiska) wskutek eksploatacji górniczej
- STG obszar występowania IV kategorii deformacji terenu
- SK1 strefa projektowanego obszaru chronionego krajobrazu

INFORMACJE PLANU

- † krzyże, kapliczki
 - trasa rowerowa
 - trasa widokowa
 - zabudowa istniejąca
 - zabudowa istniejąca - uzupełnienie stanu istniejącego
 - zasięg trasowego Zbiornika Wód Podziemnych nr 452 - Chrzanów
- Tereny infrastruktury technicznej**
- 20kV linia średniego napięcia 20 kV - napowietrzna
 - strefa techniczna linii średniego napięcia
 - STnM stacja transformatorowa skupowe SN/nm
 - ŚŚ ŚŚ ŚŚ gazociąg średniego ciśnienia
 - W 100 wodociąg sieci rozdzielczej
 - W 100 W 100
 - KS istniejący kanał kanalizacji sanitarnej
 - KS projektowany kanał kanalizacji sanitarnej
 - TKP telekomunikacyjna linia kablowa PKP

ZAŁĄCZNIK GRAFICZNY NR 1 DO UCHWAŁY NR
RADY MIASTA IMIELIN Z DNIA



PROJEKT MIEJSCOWEGO PLANU ZAGOSPODAROWANIA PRZESTRZENNEGO MIASTA IMIELIN W REJONIE ULIC GRZYBOWEJ, KORDECKIEGO, KAROLINKI, LILIOWEJ I IMIELIŃSKIEJ		1
PROJEKTOWAŁ: DR inż. J. KAWALCZYK	PROJEKTOWAŁ: DR inż. J. KAWALCZYK	DATA: 2024
OPRACOWAŁ: DR inż. J. KAWALCZYK	OPRACOWAŁ: DR inż. J. KAWALCZYK	DATA: 2024
PROJEKTOWAŁ: DR inż. J. KAWALCZYK	PROJEKTOWAŁ: DR inż. J. KAWALCZYK	DATA: 2024