


**MIEJSCOWY PLAN ZAGOSPODAROWANIA PRZESTRZENNEGO  
MIASTA IMIELIN W REJONIE ULIC HALLERA, SKARGI, POŚPIECHA,  
IMIELIŃSKIEJ I ŁAKOWEJ**

**Imielin, kwiecień 2011 r.**

Pracownia Projektów Urbanistyczno – Architektonicznych  
RAF - PROJEKT



PRACOWNIA URBANISTYCZNO – ARCHITEKTONICZNA

**RAF - P R O J E K T**

44-153 TWORÓG MAŁY  
ul. Nowowiejska 7

Adres do korespondencji:  
44-100 Gliwice  
ul. Jasnogórska 9  
tel./fax (0-32) 300 94 45

**MIEJSCOWY PLAN ZAGOSPODAROWANIA PRZESTRZENNEGO  
MIASTA IMIELIN  
W REJONIE ULIC HALLERA, SKARGI, POŚPIECHA,  
IMIELIŃSKIEJ I ŁĄKOWEJ**

- ustalenia planu  
rysunek planu
- obejmujący:  
- stanowiące treść uchwały Rady Miasta
  - stanowiący załącznik Nr 1 do uchwały Rady Miasta

**ZESPÓŁ AUTORSKI:**

**Główny projektant planu:**

**mgr inż. arch. Zemaryalai RAFIK**

uprawnienia urbanistyczne nr 123/87

nadane przez Ministra Gospodarki Przestrzennej i Budownictwa

mgr inż. arch. ZEMARYALAI RAFIK

Uprawniony do projektowania

w planowaniu przestrzennym

Upr. Nr 123/87

44-100 Gliwice, ul. Chodoby 8/10

współpraca: zespół pracowni „RAF – PROJEKT”

Karolina Lach

Iwona Osuch – Brzóska

Ilona Spyra

Maciej Szymanowicz

**Projektant „Prognozy oddziaływania na środowisko”**

dr Jerzy Wach

mgr Marcin Ścisłowski

mgr Monika Wach

**Projektant „Prognozy skutków finansowych”**

mgr inż. Joanna Frąckowiak – Wołoszyn

**ze strony Urzędu Miejskiego w pracach planistycznych uczestniczyli:**

Burmistrz

**Jan Chwiedacz**


Referat Gospodarki Przestrzennej i Geodezji

**Magdalena Kryczek**

**Marzena Lorenc**

koordynator

**Anna Gola - Feikis**



PRACOWNIA URBANISTYCZNO – ARCHITEKTONICZNA

**RAF-PROJEKT**

44-153 TWORÓG MAŁY  
ul. Nowowiejska 7

Adres do korespondencji:  
44-100 Gliwice  
ul. Jasnogórska 9  
tel./fax (0-32) 300 94 45

**Zleceniodawca:**

Urząd Miasta Imielin

**MIEJSCOWY PLAN ZAGOSPODAROWANIA PRZESTRZENNEGO  
MIASTA IMIELIN W REJONIE ULIC HALLERA, SKARGI, POŚPIECHA,  
IMIELIŃSKIEJ I ŁAKOWEJ**

**Imielin, kwiecień 2011 r.**

Uchwała Nr **VII/33/2011**  
Rady Miasta Imielin  
z dnia **27 kwietnia 2011**

**w sprawie: uchwalenia miejscowego planu zagospodarowania przestrzennego miasta Imielin w rejonie ulic Hallera, Skargi, Pośpiecha, Imielińskiej i Łąkowej**

Na podstawie art. 18 ust. 2 pkt 5; art. 40 ust. 1 ustawy z dnia 8 marca 1990 r. o samorządzie gminnym (tj Dz. U. z 2001 r. Nr 142, poz. 1591 z późn. zm.) oraz art. 20 ust. 1 ustawy z dnia 27 marca 2003 r. o planowaniu i zagospodarowaniu przestrzennym (Dz. U. Nr 80, poz. 717 z późn. zm.) oraz w związku z uchwałą Nr XXXIV/143/2009 z dnia 28 sierpnia 2009 r. Rady Miasta Imielin w sprawie przystąpienia do sporządzenia miejscowego planu zagospodarowania przestrzennego miasta Imielin w rejonie ulic Hallera, Skargi, Pośpiecha, Imielińskiej i Łąkowej, po stwierdzeniu zgodności ze Studium uwarunkowań i kierunków zagospodarowania przestrzennego miasta Imielin

**Rada Miasta Imielin  
uchwała**

**miejscowy plan zagospodarowania przestrzennego miasta Imielin  
w rejonie ulic Hallera, Skargi, Pośpiecha, Imielińskiej i Łąkowej**

**Rozdział 1  
Przepisy ogólne.**

**§ 1**

1. Przedmiotem niniejszej uchwały jest miejscowy plan zagospodarowania przestrzennego miasta Imielin w rejonie ulic Hallera, Skargi, Pośpiecha, Imielińskiej i Łąkowej, którego granice zostały określone na załączniku graficznym uchwały Nr XXXIV/143/2009 Rady Miasta Imielin z dnia 28 sierpnia 2009 r. w sprawie przystąpienia do sporządzenia w/w planu.
2. Integralną częścią uchwały jest:
  - 1) część graficzna planu, obejmująca rysunek planu w skali 1:1 000, stanowiący załącznik nr 1 do uchwały;
  - 2) rozstrzygnięcia nie będące ustaleniami planu:
    - a) rozstrzygnięcie Rady Miasta Imielin o sposobie rozpatrzenia uwag do projektu planu, stanowiące załącznik nr 2;
    - b) rozstrzygnięcie Rady Miasta Imielin o sposobie realizacji zapisanych w planie inwestycji z zakresu infrastruktury technicznej, należących do zadań własnych gminy oraz zasadach ich finansowania, zgodnie z przepisami o finansach publicznych, stanowiące załącznik nr 3.

**§ 2**

Treść uchwały zawarta jest w następujących rozdziałach:

- |             |  |
|-------------|--|
| Rozdział 1  | Przepisy ogólne.   |
| Rozdział 2  | Zasady ochrony i kształtowania ład przestrzennego.   |
| Rozdział 3  | Zasady ochrony środowiska, przyrody i krajobrazu kulturowego.  |
| Rozdział 4  | Zasady ochrony dziedzictwa kulturowego i zabytków oraz dóbr kultury współczesnej.  |
| Rozdział 5  | Wymagania wynikające z potrzeb kształtowania przestrzeni publicznych.  |
| Rozdział 6  | Zasady kształtowania zabudowy oraz wskaźniki zagospodarowania terenu.  |
| Rozdział 7  | Granice i sposoby zagospodarowania terenów lub obiektów podlegających ochronie, w tym terenów górniczych, a także narażonych na niebezpieczeństwo powodzi oraz zagrożonych osuwaniem się mas ziemnych. |
| Rozdział 8  | Szczegółowe zasady i warunki scalania i podziału nieruchomości.  |
| Rozdział 9  | Szczególne warunki zagospodarowania terenów oraz ograniczenia w ich użytkowaniu, w tym zakaz zabudowy.   |
| Rozdział 10 | Zasady modernizacji, rozbudowy i budowy systemów komunikacji.  |
| Rozdział 11 | Zasady modernizacji, rozbudowy i budowy infrastruktury technicznej.  |

### § 3

Ilekroć w przepisach niniejszej uchwały jest mowa o:

- 1) **uchwale** – należy przez to rozumieć niniejszą uchwałę Rady Miasta Imielin, o ile z treści przepisu nie wynika inaczej;
- 2) **planie** – należy przez to rozumieć miejscowy plan zagospodarowania przestrzennego miasta Imielin, stanowiący przedmiot niniejszej uchwały;
- 3) **rysunku planu** – należy przez to rozumieć rysunek planu na mapie w skali 1 : 1 000, stanowiący załącznik nr 1 do niniejszej uchwały;
- 4) **terenie** – należy przez to rozumieć obszar wyznaczony na rysunku planu liniami rozgraniczającymi oraz oznaczony symbolem cyfrowo – literowym i barwnym oznaczeniem;
- 5) **przeznaczeniu podstawowym** – należy przez to rozumieć takie przeznaczenie terenu, które powinno przeważać na terenie wyznaczonym liniami rozgraniczającymi;
- 6) **przeznaczeniu dopuszczalnym** – należy przez to rozumieć funkcje dodatkowe, które uzupełniają, wzbogacają lub usprawniają funkcjonowanie przeznaczenia podstawowego;
- 7) **przestrzeni publicznej** – należy przez to rozumieć tereny ogólnodostępne przeznaczone do użytku publicznego;
- 8) **nieprzekraczalnej linii zabudowy** – należy przez to rozumieć linię zabudowy z zakazem przekroczenia jej obiektami kubaturowymi;
- 9) **wskaźniku powierzchni zabudowy** – należy przez to rozumieć parametr wyrażony jako procentowy udział powierzchni zabudowy w powierzchni objętej projektem zagospodarowania działek budowlanych;
- 10) **wskaźniku powierzchni biologicznie czynnej** - należy przez to rozumieć wartość stosunku powierzchni terenu biologicznie czynnego, zdefiniowanego w przepisach dotyczących warunków technicznych, jakim powinny odpowiadać budynki i ich usytuowanie do powierzchni całej działki, wyrażoną w procentach;
- 11) **kondygnacji** – należy przez to rozumieć definicję zawartą w przepisach dotyczących warunków technicznych, jakim powinny odpowiadać budynki i ich usytuowanie;
- 12) **działce budowlanej** – należy przez to rozumieć definicję zawartą w ustawie o planowaniu i zagospodarowaniu przestrzennym;
- 13) **wysokości zabudowy** – należy przez to rozumieć w niniejszej uchwale wymiar liczony od poziomu terenu do najwyższej położonej krawędzi dachu (kalenica, zbieg połaci dachowych) lub attyki;
- 14) **terenie zabudowy usługowej, nieuciążliwej (nieuciążliwa działalność gospodarcza)** - należy przez to rozumieć taką działalność gospodarczą, której uciążliwość mieści się w granicach działki;
- 15) pozostałe określenia użyte w uchwale, takie jak: zabudowa jednorodzinna, budynek mieszkalny jednorodzinny; lokal użytkowy, obiekt małej architektury; budynek użyteczności publicznej należy rozumieć zgodnie z ich definicjami ustalonymi w obowiązujących ustawach oraz zgodnie z ich znaczeniem potocznym.

### § 4

1. Następujące oznaczenia graficzne na rysunku planu są obowiązującymi ustaleniami planu:
  - 1) granica obszaru objętego planem;
  - 2) linie rozgraniczające tereny o różnym przeznaczeniu lub różnych zasadach zagospodarowania;
  - 3) nieprzekraczalne linie zabudowy;
  - 4) symbole cyfrowo – literowe określające przeznaczenie terenu;
  - 5) strefy:
    - 1) **SZP-1** – obszarów zagrożonych podtopieniem;
    - 2) **SZP-2** – obszarów potencjalnego występowania zalewisk na skutek osiadań górniczych;
    - 3) **W** – ochrony stanowiska archeologicznego;
    - 4) **STG** – obszarów występowania IV kategorii deformacji terenu.
2. Przeznaczenia terenów, oznaczonych na rysunku planu kolejnymi numerami porządkującymi wraz z przypisanymi im symbolami:
  - 1) tereny zabudowy mieszkaniowej:
    - a) **MN1** – tereny zabudowy mieszkaniowej jednorodzinnej;

- b) **MN2** – tereny zabudowy mieszkaniowej, obszar śródmieścia;
- c) **MN3** – tereny zabudowy mieszkaniowej, obszar centrum miasta;
- d) **UMN** – tereny zabudowy usługowo –mieszkaniowej;
- 2) tereny zabudowy usługowej:
  - a) **U** – tereny zabudowy usługowej;
- 3) tereny rolnicze:
  - a) **R** – tereny rolnicze;
- 4) tereny zieleni:
  - a) **ZL** – tereny lasów;
  - b) **ZU** – tereny zieleni urządzonej;
  - c) **ZN** – tereny zieleni nieurządzonej;
- 5) tereny wód powierzchniowych:
  - a) **WS** – tereny wód powierzchniowych;
- 6) tereny obiektów i urządzeń kanalizacji:
  - a) **K** – tereny obiektów i urządzeń kanalizacji;
- 7) tereny komunikacji:
  - a) **KDG** – tereny dróg publicznych klasy głównej;
  - b) **KDL** – tereny dróg publicznych klasy lokalnej;
  - c) **KDD** – tereny dróg publicznych klasy dojazdowej;
  - d) **KDX** – tereny ciągów pieszo – jezdnych.

## Rozdział 2

### Zasady ochrony i kształtowania ład przestrzennego.

#### § 5

Ustala się następujące zasady ochrony i kształtowania ład przestrzennego:

- 1) zabudowę należy lokalizować zgodnie z nieprzekraczalnymi liniami zabudowy, określonymi na rysunku planu;
- 2) gabaryty, forma architektoniczna budynków i pozostałych elementów zagospodarowania terenu (obiekty małej architektury, ogrodzenia, zieleni) kształtować w sposób harmonijnie nawiązujący do cech krajobrazu i sąsiedniej zabudowy;
- 3) dopuszcza się lokalizowanie budynków bezpośrednio przy granicy działki lub w odległości 1,5 m od tej granicy przy zachowaniu zgodności z obowiązującymi przepisami w zakresie warunków technicznych jakim powinny odpowiadać budynki i ich usytuowanie;
- 4) nowe ogrodzenia działek budowlanych od strony dróg publicznych należy budować lub przebudowywać w obowiązujących dla dróg liniach rozgraniczających o wysokości nawiązującej do istniejących ogrodzeń lecz nie wyższych niż 1,6 m;
- 5) zakazuje się stosowania od strony dróg publicznych ogrodzeń betonowych, w tym również z pręseł prefabrykowanych lub z paneli blaszanych na całej szerokości frontu działki.

#### § 6

Ustala się następujące zasady rozmieszczania reklam i znaków informacyjno – reklamowych:

- 1) dopuszcza się rozmieszczenie reklam i znaków informacyjno – plastycznych w formie:
  - a) słupów reklamowych o wysokości nie większej niż 3,0 m;
  - b) tablic reklamowych na wolnostojących nośnikach, przy czym maksymalna wysokość nośnika wraz z tablicą nie może przekraczać 5,0 m, a maksymalna powierzchnia tablicy reklamowej 2,0 m<sup>2</sup>;
  - c) umieszczenie wolnostojących reklam i znaków informacyjnych nie może powodować utrudnień w komunikacji pieszej i kołowej;
- 2) dopuszcza się sytuowanie reklam, będących indywidualnymi budowlami tylko wzdłuż drogi, oznaczonej na rysunku planu symbolem: 1 KDG 1/2.

**Rozdział 3**  
**Zasady ochrony środowiska, przyrody i krajobrazu kulturowego.**

**§ 7**

1. W zakresie **przedsięwzięć wymagających oceny oddziaływania na środowisko**, ustala się:
  - 1) utrzymuje się lokalizację istniejących inwestycji, obiektów i urządzeń budowlanych, oznaczonych na rysunku planu symbolami: 1UMN, 2UMN, 3UMN wskazanych w przepisach ochrony środowiska obowiązujących w tym zakresie, jako przedsięwzięć mogących potencjalnie znacząco oddziaływać na środowisko, z możliwością dokonywania: przebudowy, rozbudowy, (modernizacji), nadbudowy, zmiany sposobu użytkowania;
  - 2) zakaz lokalizacji nowoprojektowanych inwestycji, obiektów i urządzeń budowlanych jako przedsięwzięć mogących zawsze znacząco oddziaływać na środowisko, za wyjątkiem: budowy, przebudowy, rozbudowy, (modernizacji) systemów komunikacji, zgodnie z obowiązującymi w tym zakresie przepisami dotyczącymi ochrony środowiska.
2. W zakresie **ochrony powietrza przed zanieczyszczeniem**, ustala się:
  - 1) nakaz spełnienia norm w zakresie emisji zanieczyszczeń do powietrza, w tym hermetyzację procesów technologicznych, ograniczających emisję zanieczyszczeń;
  - 2) nakaz stosowania paliw ekologicznych, o niskiej zawartości związków siarki oraz technologii gwarantujących zachowanie nieprzekraczalnych wskaźników emisji zanieczyszczeń.
3. W zakresie **ochrony powierzchni ziemi i środowiska**, ustala się:
  - 1) przy realizacji robót ziemnych nakazuje się w trakcie budowy: zdjąć, zdeponować oraz ponownie wykorzystać wierzchnią próchniczną warstwę ziemi;
  - 2) masy ziemne przemieszczane w trakcie budowy wykorzystać w pierwszej kolejności do niwelacji terenu lub ukształtowania form terenu;
  - 3) zakaz zasypywania terenów rolniczych (R), dolin rzecznych;
4. W zakresie ochrony powierzchni ziemi i środowiska **przed odpadami**, ustala się:
  - 1) gromadzenie i usuwanie odpadów komunalnych przeprowadzać zgodnie z regulacjami obowiązującymi w mieście oraz obowiązującymi przepisami w zakresie gospodarki odpadami;
  - 2) zakaz prowadzenia, unieszkodliwiania, magazynowania i odzysku odpadów innych niż komunalne;
  - 3) zakaz składowania mas ziemnych, gruzu oraz innych odpadów na terenach rolniczych oraz terenach, oznaczonych na rysunku planu symbolami:
    - a) **SZP-1** – strefie obszarów zagrożonych podtopieniem;
    - b) **SZP-2** – strefie obszarów potencjalnego występowania zalewisk na skutek osiadań górniczych.
5. W zakresie **ochrony wód**, ustala się:
  - 1) stosowanie na terenach parkingów i utwardzonych placach urządzeń do odprowadzania wód opadowych wyposażonych w separatory związków ropopochodnych;
  - 2) zachowanie, utrzymanie, ochrona i odtworzenie istniejących ciągów melioracyjnych;
  - 3) zakaz stosowania rozwiązań technicznych w zakresie gospodarki wodno – ściekowej, które mogłyby powodować dostawanie się ścieków do wód powierzchniowych i gruntu;
6. W zakresie ochrony **terenów zieleni i wartości krajobrazowych**, ustala się:
  - 1) ochronę zieleni o walorach kompozycyjnych, stanowiącą charakterystyczne elementy krajobrazu kulturowego, takich jak: pojedyncze drzewa, aleje, szpalery, zieleń przywodną;
7. W zakresie **ochrony przed hałasem**, ustala się:
  - 1) prowadzenie działalności usługowej nie może powodować przekraczania dopuszczalnych poziomów hałasu w środowisku, poza obręb przynależnych działek, zgodnie z obowiązującymi przepisami w zakresie dopuszczalnych poziomów hałasu w środowisku;
  - 2) zakaz lokalizacji nowych obiektów i urządzeń budowlanych przekraczających dopuszczalne poziomy hałasu w środowisku, zgodnie z obowiązującymi przepisami w zakresie dotyczącym dopuszczalnych poziomów hałasu;
  - 3) na terenach zabudowy mieszkaniowej, zlokalizowanej w bezpośrednim sąsiedztwie głównych tras komunikacyjnych, w przypadku przekroczenia obowiązujących norm hałasu, należy stosować zabezpieczenia akustyczne, zgodnie z obowiązującymi przepisami w zakresie dotyczącym dopuszczalnych poziomów hałasu w środowisku;
  - 4) dla terenów, oznaczonych w planie symbolami: **MN1, MN2, MN3**, nakazuje się stosowanie norm hałasu

- jak dla terenów zabudowy mieszkaniowej jednorodzinnej, zgodnie z obowiązującymi przepisami w zakresie dotyczącym ochrony środowiska i dopuszczalnych poziomów hałasu w środowisku;
- 5) dla usług, zlokalizowanych na terenach, oznaczonych w planie symbolami: **UMN, U**, nakazuje się stosowanie norm hałasu jak dla terenów zabudowy mieszkaniowo - usługowej, zgodnie z obowiązującymi przepisami w zakresie dotyczącym ochrony środowiska i dopuszczalnych poziomów hałasu w środowisku;
  - 6) hałas emitowany z maszyn i urządzeń oraz obiektów komunikacyjnych nie może powodować zagrożenia klimatu akustycznego terenu;
8. Dla **ograniczenia emisji zanieczyszczeń do powietrza**, ustala się:
- 1) nakaz stosowania urządzeń grzewczych ekologicznych, dla kotłowni i innych źródeł energii cieplnej, w tym paliw ekologicznych o niskiej zawartości związków siarki oraz technologii gwarantujących zachowanie nieprzekraczalnych wskaźników emisji zanieczyszczeń;
  - 2) nakaz spełnienia normatywów w zakresie emisji zanieczyszczeń do powietrza, w tym hermetyzacji procesów technologicznych, ograniczających emisję zanieczyszczeń.
1. Na terenach objętych planem nie występują: obszary i obiekty podlegające ochronie, zgodnie z obowiązującymi przepisami w zakresie ochrony przyrody.

#### Rozdział 4

#### Zasady ochrony dziedzictwa kulturowego i zabytków oraz dóbr kultury współczesnej.

##### § 8

1. W granicach obszaru objętego planem, wyznacza się strefę **W** – ochrony stanowiska archeologicznego, dla której ustala się:
  - 1) nakaz poprzedzenia wszelkich prac ziemnych, prowadzonych na terenie stanowiska archeologicznego i w jego otoczeniu, badaniami wyprzedzającymi, których zakres określi każdorazowo Wojewódzki Konserwator Zabytków;
  - 2) obowiązek uzgodnienia z Wojewódzkim Konserwatorem Zabytków nadzoru archeologicznego wszelkich inwestycji budowlanych, jak również prac ziemnych, w tym melioracyjnych oraz związanych z infrastrukturą techniczną.
2. Na obszarze opracowania znajduje się stanowisko archeologiczne, wpisane do wojewódzkiej ewidencji zabytków:

Nr	AZP	Funkcja obiektu	Kultura	Chronologia	Materiał masowy / znaleziska wyodrębnione
8	100-49/11	osada		epoka kamienna	8 wiórów, 5 rdzeni, 24 okrzeski
		osada	łużycka	Ha	fragmenty naczyń, 2 paciorki rurkowate z gliny, fragment noża

ZRÓDŁO: archiwum Śląskiego Wojewódzkiego Konserwatora Zabytków.

3. Na obszarze objętym planem nie występują obiekty o walorach kulturowych wpisane do wojewódzkiego rejestru zabytków.

#### Rozdział 5

#### Wymagania wynikające z potrzeb kształtowania przestrzeni publicznych.

##### § 9

1. Ustala się następujące zasady zagospodarowywania terenów przestrzeni publicznych:
  - 1) zachować wartości kulturowo – krajobrazowe obszaru oraz umiejętnie powiązać nowe elementy i obiekty z istniejącymi, w celu zachowania ładu przestrzennego;
  - 2) nakaz kształtowania dostępności terenu dla pieszych ze szczególną dbałością o osoby niepełnosprawne;
  - 3) dopuszcza się:
    - a) realizację obiektów małej architektury związanych z wyposażeniem terenów publicznych: miejsc postojowych, wiat przystankowych zintegrowanych z punktami sprzedaży detalicznej, wolnostojących kabin telefonicznych, chodników, tras rowerowych, zieleni izolacyjnej, itp.;
    - b) prowadzenie przebudowy urządzeń infrastruktury technicznej w liniach rozgraniczających dróg;



- c) utrzymanie istniejących i lokalizację nowych elementów uzbrojenia technicznego terenów, zgodnie z ustaleniami określonymi w rozdziale 11;
- d) lokalizację sezonowych tymczasowych obiektów usługowo – handlowych;
- e) utrzymanie istniejącego zagospodarowania terenu, w tym zabudowy i ogrodzeń;
- f) lokalizację reklam, zgodnie z ustaleniami określonymi w rozdziale 2 § 6.

## Rozdział 6

### Zasady kształtowania zabudowy oraz wskaźniki zagospodarowania terenu.

#### § 10

1. Wyznacza się tereny, wydzielone liniami rozgraniczającymi na rysunku planu i oznaczone symbolami: **1MN1**, **2MN1**, dla których ustala się:
  - 1) przeznaczenie podstawowe:
    - a) tereny zabudowy mieszkaniowej jednorodzinnej (wolnostojącej, bliźniaczej, szeregowej);
  - 2) przeznaczenie dopuszczalne:
    - a) tereny zabudowy usługowej, wytwórczej, nieuciążliwej;
    - b) tereny zabudowy gospodarczej (garaże, budynki gospodarcze, pomocnicze);
    - c) sieci, urządzenia i obiekty infrastruktury technicznej niezbędne dla obsługi terenu i zabudowy;
    - d) zieleni i ogrody przydomowe;
    - e) ciągi pieszo – jezdne;
    - f) obiekty małej architektury;
    - g) trasy rowerowe.
2. Parametry i wskaźniki kształtowania zabudowy oraz zagospodarowania terenu:
  - 1) zachowanie istniejącej zabudowy mieszkaniowej jednorodzinnej z możliwością przebudowy, rozbudowy, nadbudowy, zmiany sposobu użytkowania;
  - 2) utrzymuje się lokalizację istniejącej zabudowy usługowej, wytwórczej, nieuciążliwej z możliwością przebudowy, rozbudowy, nadbudowy, zmiany sposobu użytkowania;
  - 3) wskaźnik powierzchni zabudowy nie więcej niż 40% powierzchni działki budowlanej;
  - 4) wskaźnik powierzchni biologicznie czynnej nie mniej niż 30% powierzchni działki budowlanej;
  - 5) w budynkach mieszkalnych, mających dostęp do dróg publicznych dopuszcza się wykorzystanie maksymalnie 30% powierzchni użytkowej budynku dla lokalu użytkowego;
  - 6) wysokość nowej zabudowy mieszkaniowej: do 2 kondygnacji nadziemnych w tym poddasze użytkowe, nie wyższa niż 10,0 m;
  - 7) wysokość istniejącej zabudowy mieszkaniowej: dopuszcza się 3 kondygnację, stanowiącą poddasze użytkowe, nie wyższa niż 12,0 m;
  - 8) wysokość obiektów zabudowy usługowej: do 2 kondygnacji nadziemnych w tym poddasze użytkowe, nie wyższa niż 10,0 m;
  - 9) wysokość zabudowy gospodarczej: nie więcej niż 1 kondygnacja i nie wyższa niż 5,0 m;
  - 10) geometria dachu:
    - a) dla zabudowy mieszkaniowej, usługowej: stosowanie dachów dwu – lub wielospadowych o symetrycznym układzie głównych połaci dachowych; kąt nachylenia głównych połaci dachowych: od 27° do 45°; dopuszcza się stosowanie dachów z naczółkiem, okien w połaci dachowej oraz lukarn;
    - b) dla zabudowy gospodarczej: nawiązanie do formy dachu budynku mieszkalnego – stosowanie dachów dwu – lub wielospadowych o symetrycznym układzie głównych połaci dachowych; dopuszcza się stosowanie dachów jednospadowych; kąt nachylenia głównych połaci dachowych do 45°;
  - 11) program parkingowy i garażowy:
    - a) dla terenów zabudowy mieszkaniowej: nie mniej niż 2 miejsca postojowe, w tym garaż;
    - b) w sytuacji prowadzenia działalności usługowej należy zrealizować ilość czasowych miejsc postojowych dla zamierzonego sposobu użytkowania, zgodnie z zasadami określonymi w rozdziale 10;
  - 12) zasady modernizacji, rozbudowy i budowy systemów komunikacji, prowadzić zgodnie z ustaleniami określonymi w rozdziale 10;
  - 13) szczegółowe zasady i warunki scalania i podziału nieruchomości, prowadzić zgodnie z ustaleniami określonymi w rozdziale 8.

3. Zasady zagospodarowania terenów w zakresie ich przeznaczenia:

1) dopuszcza się:

- a) lokalizację zabudowy mieszkaniowej w drugiej linii zabudowy od strony dróg publicznych, z zapewnieniem dojazdu do zabudowy poprzez działki usytuowane w pierwszej linii zabudowy przy tych drogach;
- b) lokalizację zabudowy mieszkaniowej położonej dalej niż w drugiej linii zabudowy, z wydzielonymi ciągami pieszo – jezdniowymi przelotowymi lub zakończonymi placem do nawracania;
- c) lokalizację zabudowy mieszkaniowej w granicy działki, prowadzić zgodnie z ustaleniami określonymi w rozdziale 2;
- d) wolno stojące obiekty zabudowy usługowej nieuciążliwej, zlokalizowane na działce budowlanej wraz z zabudową mieszkaniową, w ilości nie większej niż jeden obiekt na jednej działce, mający dostęp nieruchomości do drogi publicznej;

2) ograniczenia:

- a) obowiązują ustalenia planu dla stref, określonych w rozdziałach: 7 i 11.

### § 11

1. Wyznacza się tereny, wydzielone liniami rozgraniczającymi na rysunku planu i oznaczone symbolami: **1MN2, 2MN2, 3MN2, 4MN2, 5MN2**, dla których ustala się:

1) przeznaczenie podstawowe:

- a) tereny zabudowy mieszkaniowej, obszar śródmieścia;

2) przeznaczenie dopuszczalne:

- a) tereny zamieszkania zbiorowego (hotele, pensjonaty, internaty), budynki użyteczności publicznej;
- b) tereny zabudowy usługowej, wytwórczej, nieuciążliwej;
- c) tereny zabudowy gospodarczej (garaże, budynki gospodarcze, pomocnicze);
- d) miejsca postojowe, parkingi;
- e) sieci, urządzenia i obiekty infrastruktury technicznej niezbędne dla obsługi terenu i zabudowy.
- f) zieleni i ogrody przydomowe;
- g) ciągi pieszo – jezdne;
- h) obiekty małej architektury;
- i) trasy rowerowe.

2. Parametry i wskaźniki kształtowania zabudowy oraz zagospodarowania terenu:

- 1) zachowanie istniejącej zabudowy mieszkaniowej z możliwością przebudowy, rozbudowy, nadbudowy, zmiany sposobu użytkowania;
- 2) utrzymuje się lokalizację istniejącej zabudowy usługowej, wytwórczej, nieuciążliwej z możliwością przebudowy, rozbudowy, nadbudowy, zmiany sposobu użytkowania;
- 3) ~~dopuszcza się wolno stojące obiekty zabudowy usługowej nieuciążliwej, zlokalizowane na działce budowlanej wraz z zabudową mieszkaniową, w ilości nie większej niż jeden obiekt na jednej działce, mający dostęp nieruchomości do drogi publicznej;~~
- 4) wskaźnik powierzchni zabudowy maksymalnie 50% powierzchni działki budowlanej;
- 5) wskaźnik powierzchni biologicznie czynnej minimum 30% powierzchni działki budowlanej;
- 6) wysokość nowej zabudowy mieszkaniowej: do 2 kondygnacji nadziemnych w tym poddasze użytkowe, nie wyższa niż 10,0 m;
- 7) wysokość istniejącej zabudowy mieszkaniowej: dopuszcza się 3 kondygnację, stanowiącą poddasze użytkowe, nie wyższa niż 12,0 m;
- 8) wysokość budynków użyteczności publicznej do 12,0 m;
- 9) wysokość zabudowy usługowej: do 2 kondygnacji nadziemnych w tym poddasze użytkowe, nie wyższa niż 10,0 m;
- 10) wysokość zabudowy gospodarczej: nie więcej niż 1 kondygnacja i nie wyższa niż 5,0 m;
- 11) geometria dachu:
  - a) dla zabudowy mieszkaniowej, usługowej i budynków użyteczności publicznej: stosowanie dachów dwu – lub wielospadowych o symetrycznym układzie głównych połaci dachowych;; kąt nachylenia głównych połaci dachowych: od 27° do 45°; dopuszcza się stosowanie dachów płaskich;

- b) dla zabudowy gospodarczej: nawiązanie do formy dachu budynku mieszkalnego – stosowanie dachów dwu – lub wielospadowych o symetrycznym układzie głównych połaci dachowych; dopuszcza się stosowanie dachów jednospadowych; kąt nachylenia głównych połaci dachowych od 27° do 45°;
- 12) program parkingowy i garażowy:
  - a) dla terenów zabudowy mieszkaniowej: nie mniej niż 2 miejsca postojowe, w tym garaż;
  - b) dla pozostałej zabudowy mieszkaniowej: nie mniej niż 1 miejsce postojowe na 1 lokal mieszkalny;
  - c) w sytuacji prowadzenia działalności usługowej oraz budynków użyteczności publicznej należy zrealizować ilość czasowych miejsc postojowych dla zamierzonego sposobu użytkowania, zgodnie z zasadami określonymi w rozdziale 10;
- 13) zasady modernizacji, rozbudowy i budowy systemów komunikacji, prowadzić zgodnie z ustaleniami określonymi w rozdziale 10;
- 14) szczegółowe zasady i warunki scalania i podziału nieruchomości, prowadzić zgodnie z ustaleniami określonymi w rozdziale 8.
- 3. Zasady zagospodarowania terenów w zakresie ich przeznaczenia:
  - 1) zakazuje się:
    - a) lokalizacji budynków zbiorowego zamieszkania i budynków użyteczności publicznej w drugiej i dalszej linii zabudowy;
  - 2) dopuszcza się:
    - a) lokalizację zabudowy mieszkaniowej w drugiej linii zabudowy od strony dróg publicznych, z zapewnieniem dojazdu do zabudowy poprzez działki usytuowane w pierwszej linii zabudowy przy tych drogach;
    - b) lokalizację zabudowy mieszkaniowej położonej dalej niż w drugiej linii zabudowy, z wydzielonymi ciągami pieszo – jezdnyimi przelotowymi lub zakończonymi placem do nawracania;
    - c) lokalizację zabudowy mieszkaniowej w granicy działki, zgodnie z ustaleniami określonymi w rozdziale 2;
  - 3) ograniczenia:
    - a) obowiązują ustalenia planu dla stref, określonych w rozdziałach: 7 i 11.

## § 12

1. Wyznacza się teren, wydzielony liniami rozgraniczającymi na rysunku planu i oznaczony symbolem: **1MN3**, dla którego ustala się:
  - 1) przeznaczenie podstawowe:
    - a) tereny zabudowy mieszkaniowej, obszar centrum miasta;
  - 2) przeznaczenie dopuszczalne:
    - a) tereny zamieszkania zbiorowego (hotele, pensjonaty, internaty), budynki użyteczności publicznej (szkoły, przedszkola);
    - b) tereny zabudowy usługowej, wytwórczej, nieuciążliwej;
    - c) tereny zabudowy gospodarczej (garaże, budynki gospodarcze, pomocnicze);
    - d) miejsca postojowe, parkingi;
    - e) sieci, urządzenia i obiekty infrastruktury technicznej niezbędne dla obsługi terenu i zabudowy;
    - f) zieleń i ogrody przydomowe;
    - g) ciągi pieszo – jezdne;
    - h) obiekty małej architektury;
    - i) trasy rowerowe.
2. Parametry i wskaźniki kształtowania zabudowy oraz zagospodarowania terenu:
  - 1) zachowanie istniejącej zabudowy mieszkaniowej z możliwością przebudowy, rozbudowy, nadbudowy; zmiany sposobu użytkowania;
  - 2) dopuszcza się wolno stojące obiekty zabudowy usługowej, wytwórczej, nieuciążliwej, zlokalizowane na działce budowlanej wraz z zabudową mieszkaniową, w ilości nie większej niż jeden obiekt na jednej działce, mający dostęp nieruchomości do drogi publicznej;
  - 3) wskaźnik powierzchni zabudowy nie więcej niż 60% powierzchni działki budowlanej;
  - 4) wskaźnik powierzchni biologicznie czynnej nie mniej niż 30% powierzchni działki budowlanej;
  - 5) wskaźnik powierzchni biologicznie czynnej w zabudowie plombowej minimum 15% powierzchni działki budowlanej;

- 6) wysokość nowej zabudowy mieszkaniowej: do 3 kondygnacji nadziemnych w tym poddasze użytkowe, nie wyższa niż 12,0 m;
  - 7) wysokość istniejącej zabudowy mieszkaniowej: dopuszcza się 3 kondygnację, stanowiącą poddasze użytkowe, nie wyższa niż 12,0 m;
  - 8) wysokość budynków użyteczności publicznej i zabudowy usługowej: do 3 kondygnacji nadziemnych w tym poddasze użytkowe, nie wyższa niż 15,0 m;
  - 9) wysokość zabudowy gospodarczej: nie więcej niż 1 kondygnacja (z dopuszczeniem dodatkowo 2 kondygnacji stanowiącej poddasze użytkowe) nie wyższa niż 7,0 m;
  - 10) geometria dachu:
    - a) dla zabudowy mieszkaniowej, usługowej i budynków użyteczności publicznej: stosowanie dachów dwu – lub wielospadowych o symetrycznym układzie głównych połaci dachowych; kąt nachylenia głównych połaci dachowych: od 27° do 45°; dopuszcza się stosowanie dachów płaskich;
    - b) dla zabudowy gospodarczej: nawiązanie do formy dachu budynku mieszkalnego – stosowanie dachów dwu – lub wielospadowych o symetrycznym układzie głównych połaci dachowych; dopuszcza się stosowanie dachów jednospadowych; kąt nachylenia głównych połaci dachowych od 27° do 45°;
  - 11) program parkingowy i garażowy:
    - a) dla terenów zabudowy mieszkaniowej: nie mniej niż 2 miejsca postojowe, w tym garaż;
    - b) dla pozostałej zabudowy mieszkaniowej: nie mniej niż 1 miejsce postojowe na 1 lokal mieszkalny;
    - c) w sytuacji prowadzenia działalności usługowej oraz budynków użyteczności publicznej należy zrealizować ilość czasowych miejsc postojowych dla zamierzonego sposobu użytkowania, zgodnie z zasadami określonymi w rozdziale 10;
  - 12) zasady modernizacji, rozbudowy i budowy systemów komunikacji, prowadzić zgodnie z ustaleniami określonymi w rozdziale 10;
  - 13) szczegółowe zasady i warunki scalania i podziału nieruchomości, prowadzić zgodnie z ustaleniami określonymi w rozdziale 8.
3. Zasady zagospodarowania terenów w zakresie ich przeznaczenia:
- 1) zakazuje się:
    - a) lokalizacji budynków zbiorowego zamieszkania i budynków użyteczności publicznej w drugiej i dalszej linii zabudowy;
    - b) lokalizacji inwestycji mogących stanowić zagrożenie dla wód podziemnych i powierzchniowych;
  - 2) dopuszcza się:
    - d) lokalizację zabudowy mieszkaniowej w drugiej linii zabudowy od strony dróg publicznych, z zapewnieniem dojazdu do zabudowy poprzez działki usytuowane w pierwszej linii zabudowy przy tych drogach;
    - e) lokalizację zabudowy mieszkaniowej położonej dalej niż w drugiej linii zabudowy, z wydzielonymi ciągami pieszo – jezdnyimi przelotowymi lub zakończonymi placami do nawracania;
    - f) lokalizację zabudowy mieszkaniowej w granicy działki, zgodnie z ustaleniami określonymi w rozdziale 2;
  - 3) ograniczenia:
    - a) obowiązują ustalenia planu dla stref, określonych w rozdziale 7.

### § 13

1. Wyznacza się tereny, wydzielone liniami rozgraniczającymi na rysunku planu i oznaczone symbolami: **1UMN, 2UMN, 3UMN**, dla których ustala się:
  - 1) przeznaczenie podstawowe:
    - a) tereny zabudowy usługowo - mieszkaniowej;
  - 2) przeznaczenie dopuszczalne:
    - a) tereny zabudowy usługowo – handlowej;
    - b) tereny zabudowy gospodarczej (garaże, budynki gospodarcze, pomocnicze, magazyny);
    - c) miejsca postojowe, parkingi;
    - d) sieci, urządzenia i obiekty infrastruktury technicznej niezbędne dla obsługi terenu i zabudowy;
    - e) obiekty małej architektury.
2. Parametry i wskaźniki kształtowania zabudowy oraz zagospodarowania terenu:

- 1) zachowanie istniejącej zabudowy z możliwością przebudowy, rozbudowy, nadbudowy, zmiany sposobu użytkowania;
  - 2) wskaźnik powierzchni zabudowy nie więcej niż 60% powierzchni działki budowlanej;
  - 3) wskaźnik powierzchni biologicznie czynnej nie mniej niż 20% powierzchni działki budowlanej;
  - 4) dopuszcza się prowadzenie działalności usługowo – mieszkaniowej, usługowo – handlowej, zlokalizowanej zarówno w pomieszczeniach zintegrowanych z budynkiem mieszkalnym jak i w wolno stojących obiektach, gdzie:
    - a) wielkość działki budowlanej będzie gwarantować obsługę w zakresie: dojazdu, dostaw towaru, miejsc postojowych, składowania odpadów, itp.;
    - b) lokalizacja zabudowy usytuowana będzie z dostępem nieruchomości do drogi publicznej;
  - 5) dla nowej zabudowy usługowo – handlowej stosowanie indywidualnych form obiektów dostosowanych do funkcji;
  - 6) wysokość nowej zabudowy usługowo – handlowej: do 10,0 m;
  - 7) wysokość istniejącej zabudowy usługowo – mieszkaniowej: dopuszcza się 3 kondygnację, stanowiącą poddasze użytkowe, nie wyższa niż 12,0 m;
  - 8) wysokość zabudowy gospodarczej: nie więcej niż 1 kondygnacja nie wyższa niż 7,0 m;
  - 9) geometria dachu:
    - a) dla zabudowy usługowo – mieszkaniowej: stosowanie dachów dwu – i wielospadowych o symetrycznym układzie głównych połaci dachowych; kąt nachylenia głównych połaci dachowych: od 27° do 45°;
    - b) dla zabudowy usługowo – handlowej stosowanie indywidualnych rozwiązań form dachów;
    - c) dla zabudowy gospodarczej: nawiązanie do formy dachu budynku mieszkalnego – stosowanie dachów dwu - lub wielospadowych o symetrycznym układzie głównych połaci dachowych; dopuszcza się stosowanie dachów płaskich; kąt nachylenia głównych połaci dachowych: od 27° do 45°;
  - 10) program parkingowo – garażowy:
    - a) dla terenów zabudowy usługowo - mieszkaniowej: nie mniej niż 2 miejsca postojowe;
    - b) dla terenów zabudowy usługowo – handlowej należy zrealizować ilość czasowych miejsc postojowych dla zamierzonego sposobu użytkowania, zgodnie z zasadami określonymi w rozdziale 10.
  - 11) zasady modernizacji, rozbudowy i budowy systemów komunikacji, prowadzić zgodnie z ustaleniami określonymi w rozdziale 10;
  - 12) szczegółowe zasady i warunki scalania i podziału nieruchomości, prowadzić zgodnie z ustaleniami określonymi w rozdziale 8.
3. Zasady zagospodarowania terenów w zakresie ich przeznaczenia:
- 1) zakazuje się:
    - a) lokalizacji inwestycji mogących stanowić zagrożenie dla wód podziemnych i powierzchniowych;
  - 2) ograniczenia:
    - a) obowiązują ustalenia planu dla stref, określonych w rozdziale 7.

## § 14

1. Wyznacza się teren, wydzielony liniami rozgraniczającymi na rysunku planu i oznaczony symbolem: **1U**, dla którego ustala się:
  - 1) przeznaczenie podstawowe:
    - a) tereny zabudowy usługowej;
  - 2) przeznaczenie dopuszczalne:
    - a) obiekty zaplecza technicznego;
    - b) budynki garażowe, gospodarcze i magazynowe;
    - c) wewnętrzna komunikacja, dojścia, miejsca postojowe, parkingi;
    - d) sieci, urządzenia i obiekty infrastruktury technicznej niezbędne dla obsługi terenu i zabudowy;
    - e) ciągi pieszo – jezdne;
    - f) obiekty małej architektury;
    - g) zielen izolacyjna i urządzona.
2. Parametry i wskaźniki kształtowania zabudowy oraz zagospodarowania terenu:
  - 1) zachowanie istniejącej zabudowy z możliwością przebudowy, rozbudowy, nadbudowy, podwyższania standardów, zmiany sposobu użytkowania;

- 2) wskaźnik powierzchni zabudowy nie więcej niż 70% powierzchni działki budowlanej;
- 3) wskaźnik powierzchni biologicznie czynnej nie mniej niż 10% powierzchni działki budowlanej;
- 4) wysokość zabudowy usługowej: do 3 kondygnacji nadziemnych, nie wyższa niż 12,0 m;
- 5) wysokość zabudowy dla budynków garażowych, gospodarczych i magazynowych: 1 kondygnacja nadziemna, nie wyższa niż 6,0 m;
- 6) geometria dachu:
  - a) dla zabudowy usługowej: stosowanie dachów dwu – lub czterospadowych o symetrycznym układzie połaci dachowej; kąt nachylenia głównych połaci dachowych: od 27° do 45°;
  - b) dla budynków garażowych, gospodarczych i magazynowych: stosowanie dachów o symetrycznym układzie połaci dachowych, dwu – lub czterospadowych; kąt nachylenia głównych połaci dachowych: od 27° do 45°; dopuszcza się stosowanie dachów płaskich;;
- 7) w zakresie ochrony przed hałasem, terenu U nie zalicza się do terenów, dla których ustala się dopuszczalne poziomy hałasu, zgodnie z obowiązującymi przepisami w zakresie dopuszczalnych poziomów hałasu w środowisku;
- 8) dopuszcza się realizację lokalu mieszkalnego w ramach prowadzonej działalności usługowej;
- 9) program parkingowy i garażowy:
  - a) dla terenów zabudowy usługowej należy zrealizować ilość czasowych miejsc postojowych dla zamierzonego sposobu użytkowania, zgodnie z zasadami określonymi w rozdziale 10.
- 10) zasady modernizacji, rozbudowy i budowy systemów komunikacji, prowadzić zgodnie z ustaleniami określonymi w rozdziale 10;
- 11) szczegółowe zasady i warunki scalania i podziału nieruchomości, prowadzić zgodnie z ustaleniami określonymi w rozdziale 8;
- 12) ograniczenia:
  - a) obowiązują ustalenia planu dla stref, określonych w rozdziale 7.

## § 15

1. Wyznacza się tereny, wydzielone liniami rozgraniczającymi na rysunku planu i oznaczone symbolami: **1R, 2R**, dla których ustala się:
  - 1) przeznaczenie podstawowe:
    - a) tereny rolnicze;
  - 2) przeznaczenie dopuszczalne:
    - a) urządzenia obsługi gospodarki rolnej;
    - b) uprawy ogrodnicze i sadownicze;
    - c) infrastruktura techniczna oraz drogi niezbędne do obsługi terenów rolnych.
2. Zasady zagospodarowania terenów w zakresie ich przeznaczenia:
  - 1) zakazuje się:
    - a) likwidacji i niszczenia zadrzewień śródpolnych i przydrożnych jeżeli nie wynikają one z potrzeby zapewnienia bezpieczeństwa ruchu drogowego;
    - b) zabudowy obiektami kubaturowymi;
    - c) nierolniczych sposobów użytkowania terenu;
  - 2) nakazuje się:
    - a) zagwarantowanie dostępności komunikacyjnej z układu istniejących dróg publicznych lub ciągów pieszo – jezdnych;
    - b) utrzymanie wód powierzchniowych;
    - c) oczyszczania i pogłębiania rowów melioracyjnych oraz utrzymania ich w stanie umożliwiającym odprowadzenie wody.
  - 3) dopuszcza się:
    - a) lokalizację urządzeń wodnych związanych z obsługą i produkcją rolniczą, ochroną przeciwpowodziową i przeciwpożarową;
  - 4) ograniczenia:
    - a) obowiązują ustalenia planu dla stref, określonych w rozdziałach: 7 i 11.

## § 16

1. Wyznacza się teren, wydzielony liniami rozgraniczającymi na rysunku planu i oznaczony symbolem: **1ZL**, dla którego ustala się:
  - 1) przeznaczenie podstawowe:
    - a) tereny lasów;
  - 2) przeznaczenie dopuszczalne:
    - a) obiekty i urządzenia związane z gospodarką leśną;
    - b) trasy rowerowe.
2. Zasady zagospodarowania terenów w zakresie ich przeznaczenia:
  - 1) gospodarkę leśną należy prowadzić:
    - a) zgodnie z planami urządzenia lasu, wprowadzając ochronę drzewostanu o charakterze naturalnym;
    - b) zapewniając przebudowę drzewostanu zgodnie z siedliskiem;
    - c) kształtując lasy o zróżnicowanej strukturze gatunkowej i wiekowej;
    - d) zapewniając ochronę łąk, starorzeczy, oczek wodnych, siedlisk i gatunków roślin oraz zwierząt.
  - 2) nakazuje się:
    - a) tereny zabudowy sytuować w minimalnej odległości 20,0 m od ściany lasu.
  - 3) zakazuje się:
    - a) zabudowy terenu obiektami kubaturowymi;
    - b) wykonywania wszelkich prac mogących doprowadzić do skażenia gleby i wody.
  - 4) ograniczenia:
    - a) obowiązują ustalenia planu dla stref, określonych w rozdziale 7.

## § 17

1. Wyznacza się tereny, wydzielone liniami rozgraniczającymi na rysunku planu i oznaczone symbolami: **1ZU, 2ZU, 3ZU, 4ZU**, dla których ustala się:
  - 1) przeznaczenie podstawowe:
    - a) tereny zieleni urządzonej;
  - 2) przeznaczenie dopuszczalne:
    - a) tereny miejskiej zieleni parkowej;
    - b) obiekty małej architektury;
    - c) obiekty i urządzenia sportowo – rekreacyjne;
    - d) ciągi komunikacji pieszej;
    - e) trasy turystyczne, rowerowe, ścieżki dydaktyczne i miejsca widokowe;
    - f) sieci oraz obiekty i urządzenia infrastruktury technicznej.
2. Zasady zagospodarowania terenów w zakresie ich przeznaczenia:
  - 1) zakazuje się:
    - a) zabudowy kubaturowej, za wyjątkiem dopuszczalnego zagospodarowania;
  - 2) dopuszcza się:
    - a) obiekty i urządzenia związane z utrzymaniem czystości i porządku;
  - 3) ograniczenia:
    - a) obowiązują ustalenia planu dla stref, określonych w rozdziale 7.

## § 18

1. Wyznacza się tereny, wydzielone liniami rozgraniczającymi na rysunku planu i oznaczone symbolami: **1ZN, 2ZN**, dla których ustala się:
  - 1) przeznaczenie podstawowe:
    - a) tereny zieleni nieurządzonej;
  - 2) przeznaczenie dopuszczalne:
    - a) tereny zieleni urządzonej;
    - b) obiekty i urządzenia sportowo – rekreacyjne;
    - c) trasy turystyczne, rowerowe z miejscami postojowymi.
2. Zasady zagospodarowania terenów w zakresie ich przeznaczenia:
  - 1) zakazuje się:
    - a) zabudowy obiektami budowlanymi, za wyjątkiem dopuszczalnego zagospodarowania;

- 2) ograniczenia:
  - a) obowiązują ustalenia planu dla stref, określonych w rozdziałach: 7 i 11.

### § 19

1. Wyznacza się tereny, wydzielone liniami rozgraniczającymi na rysunku planu i oznaczone symbolami: **1WS, 2WS, 3WS**, dla których ustala się:
  - 1) przeznaczenie podstawowe:
    - a) tereny wód powierzchniowych.
2. Zasady zagospodarowania terenów w zakresie ich przeznaczenia:
  - 1) wyznacza się pasy ochronne wzdłuż cieków wodnych, potoków i rzek o szerokości minimum 5,0 m od brzegów wykluczone spod zabudowy w celu umożliwienia administratorowi cieku prowadzenia robót konserwacyjnych w korytach rzek i potoków, a także dla ochrony otuliny biologicznej, zgodnie z obowiązującymi przepisami w zakresie prawa wodnego;
  - 2) zabezpieczenie i regulację brzegów cieków na odcinkach znajdujących się w zasięgu stref: **SZP-1, SZP-2**, tj. obszarów zagrożonych podtopieniem i obszarów potencjalnego występowania zalewisk na skutek osiadań górniczych;
  - 3) zachowanie charakterystycznych form naturalnego krajobrazu i wszelkich wartościowych elementów drzewostanu, w tym zieleni przywodnej wzdłuż cieków i dolin rzecznych;
  - 4) zakazuje się:
    - a) prowadzenia wszelkich działań zagrażających degradacją cieków wodnych, za wyjątkiem działań ratowniczych;
    - b) odprowadzania nieoczyszczonych ścieków bytowych i komunalnych;
    - c) grodzenia nieruchomości w odległości mniejszej niż 1,5 m od krawędzi cieku wodnego, celem umożliwienia dostępu do wody i wykonywania robót związanych z utrzymaniem wód;
  - 5) ograniczenia:
    - a) obowiązują ustalenia planu dla stref, określonych w rozdziałach: 7 i 11.

## Rozdział 7

### Granice i sposoby zagospodarowania terenów lub obiektów podlegających ochronie, w tym terenów górniczych, a także narażonych na niebezpieczeństwo powodzi oraz zagrożonych osuwaniem się mas ziemnych.

### § 20

1. Wyznacza się strefę, określoną graficznie na rysunku planu i oznaczoną symbolem: **SZP-1** jako strefę obszarów zagrożonych podtopieniem, dla której ustala się:
  - 1) nakazy:
    - a) przeprowadzenia rozpoznania warunków geotechnicznych oraz uwzględnienia aktualnych czynników górniczo – geologicznych dla posadowienia obiektów budowlanych przed rozpoczęciem inwestycji;
    - b) dla nowych obiektów mieszkalnych wyniesienie posadzki parteru na wysokość powyżej 0,5 m nad poziom gruntu;
    - c) stosowania we wszystkich nowych obiektach kubaturowych rozwiązań technicznych, uwzględniających zagrożenie podtopieniem;
    - d) utrzymanie lub zwiększenie przepustowości dla terenów wód powierzchniowych oraz obszarów ich naturalnych spływów;
    - e) utrzymanie i utrwalanie zieleni nieurządzonej w szczególności terenów łągów i łąk;
  - 2) zakazy:
    - a) budowy obiektów podpiwniczonych;
    - b) magazynowania i składowania substancji niebezpiecznych jak materiały i surowce toksyczne, substancje ropopochodne.
2. Wyznacza się strefę, określoną graficznie na rysunku planu i oznaczoną symbolem: **SZP-2** jako strefę obszarów potencjalnego występowania zalewisk na skutek osiadań górniczych, dla której ustala się:
  - 1) nakazy:
    - a) przeprowadzenia rozpoznania warunków geotechnicznych oraz uwzględnienia aktualnych czynników górniczo – geologicznych dla posadowienia obiektów budowlanych przed rozpoczęciem inwestycji;



- b) dla nowych obiektów mieszkalnych wyniesienie posadzki parteru na wysokość powyżej 0,5 m nad poziom gruntu;
  - c) stosowania we wszystkich nowych obiektach kubaturowych rozwiązań technicznych, uwzględniających zagrożenie podtopieniem;
  - d) utrzymanie lub zwiększenie przepustowości dla terenów wód powierzchniowych oraz obszarów ich naturalnych spływów;
  - e) utrzymanie i utrwalanie zieleni nieurządzonej w szczególności terenów łąg i łąk;
- 2) zakazy:
- a) budowy obiektów podpiwniczonych;
  - b) magazynowania i składowania substancji niebezpiecznych jak materiały i surowce toksyczne, substancje ropopochodne.
3. Na terenie objętym planem istnieje możliwość występowania wstrząsów generowanych przez eksploatację górniczą KWK „Ziemowit” o przyspieszeniach drgań gruntu do 120 mm/s<sup>2</sup>.
4. Na obszarze objętym planem wyznacza się granicę obszaru górniczego (OG).
5. Cały obszar objęty planem znajduje się w granicy terenu górniczego (TG), dla którego ustala się:
- 1) dla robót budowlanych związanych z budową nowych obiektów budowlanych oraz nadbudową, rozbudową, przebudową i odbudową istniejących obiektów budowlanych, ustala się nakaz uwzględnienia aktualnych czynników górniczo – geologicznych uzyskanych od właściwego przedsiębiorcy posiadającego koncesję na wydobywanie kopaliny;
6. Ustala się obowiązek monitorowania poziomu lustra wód gruntowych przez zainstalowanie piezometrów.
7. Na terenie objętym planem wyznaczono strefę obszaru występowania IV kategorii deformacji terenu, oznaczoną symbolem: **STG**, dla której ustala się:
- 1) budowa nowych obiektów budowlanych oraz nadbudowa, rozbudowa, przebudowa i odbudowa istniejących wymaga uzyskania warunków geologiczno – górniczych wydawanych przez właściwego przedsiębiorcę posiadającego koncesję na wydobywanie kopaliny.
8. Na obszarze objętym planem nie występują tereny zamknięte.
9. Teren objęty planem znajduje się w zasięgu triasowego Głównego Zbiornika Wód Podziemnych nr 452 – Chrzanów, wyznaczonego graficznie na rysunku planu.

## Rozdział 8

### Szczegółowe zasady i warunki scalania i podziału nieruchomości.

#### § 21

1. Ustala się następujące zasady i warunki podziału nieruchomości objętych planem:
- 1) podziału zabudowanych nieruchomości można dokonać zgodnie z obowiązującymi przepisami z zakresu gospodarki nieruchomościami oraz ustaleniami planu;
  - 2) zapewnić dostęp do drogi publicznej;
  - 3) doprowadzić właściwą dla przeznaczenia terenu infrastrukturę techniczną.
2. W projektach podziału nieruchomości zachować ustalone planem zasady wydzielenia dróg liniami rozgraniczającymi oraz ciągów pieszo – jezdnych niewyznaczonych na rysunku planu.
3. Linie rozgraniczające tereny o różnym przeznaczeniu lub różnych zasadach zagospodarowania, stanowią równocześnie zewnętrzne granice działek przeznaczonych do wydzielenia.
4. Dla terenów nowo wydzielanych działek budowlanych, oznaczonych na rysunku planu symbolami: **MN1** podziału dokonać zgodnie z następującymi parametrami:
- 1) tereny przeznaczone dla zabudowy wolno stojącej:
    - a) powierzchnia terenu działki budowlanej nie mniejsza niż 1 000,0 m<sup>2</sup>;
    - b) szerokość frontu działki budowlanej nie mniejsza niż 18,0 m;
  - 2) tereny przeznaczone dla zabudowy bliźniaczej:
    - a) powierzchnia terenu działki budowlanej nie mniejsza niż 800,0 m<sup>2</sup>;
    - b) szerokość frontu działki budowlanej nie mniejsza niż 6,0 m.
  - 3) tereny przeznaczone dla zabudowy szeregowej:
    - a) powierzchnia terenu działki budowlanej nie mniejsza niż 600,0 m<sup>2</sup>;
    - b) szerokość frontu działki budowlanej nie mniejsza niż 7,0 m.

5. Dla terenów nowo wydzielanych działek budowlanych, oznaczonych na rysunku planu symbolami: **MN2** podziału dokonać, zgodnie z następującymi parametrami:
- 1) tereny przeznaczone dla zabudowy wolno stojącej:
    - a) powierzchnia terenu działki budowlanej nie mniejsza niż 800,0 m<sup>2</sup>;
    - b) szerokość frontu działki budowlanej nie mniejsza niż 18,0 m;
  - 2) tereny przeznaczone dla zabudowy bliźniaczej:
    - a) powierzchnia terenu działki budowlanej nie mniejsza niż 600,0 m<sup>2</sup>;
    - b) szerokość frontu działki budowlanej nie mniejsza niż 15,0 m;
  - 3) tereny przeznaczone dla zabudowy szeregowej:
    - a) powierzchnia terenu działki budowlanej nie mniejsza niż 300,0 m<sup>2</sup>;
    - b) szerokość frontu działki budowlanej nie mniejsza niż 7,0 m.
6. Dla terenów nowo wydzielanych działek budowlanych, oznaczonych na rysunku planu symbolami: **MN3** podziału dokonać, zgodnie z następującymi parametrami:
- 1) tereny przeznaczone dla zabudowy wolno stojącej:
    - a) powierzchnia terenu działki budowlanej nie mniejsza niż 300,0 m<sup>2</sup>;
    - b) szerokość frontu działki budowlanej nie mniejsza niż 14,0 m.
  - 2) tereny przeznaczone dla zabudowy bliźniaczej:
    - a) powierzchnia terenu działki budowlanej nie mniejsza niż 250,0 m<sup>2</sup>;
    - b) szerokość frontu działki budowlanej nie mniejsza niż 10,0 m;
  - 3) tereny przeznaczone dla zabudowy szeregowej:
    - a) powierzchnia terenu działki budowlanej nie mniejsza niż 150,0 m<sup>2</sup>;
    - b) szerokość frontu działki budowlanej nie mniejsza niż 6,0 m;
  - 4) tereny przeznaczone dla zabudowy usługowej:
    - b) powierzchnia terenu działki budowlanej nie mniejsza niż 150,0 m<sup>2</sup>;
    - c) szerokość frontu działki budowlanej nie mniejsza niż 6,0 m.
7. Dla terenów nowo wydzielanych działek budowlanych, oznaczonych na rysunku planu symbolami: **UMN** podziału dokonać, zgodnie z następującymi parametrami:
- 1) tereny przeznaczone dla zabudowy wolno stojącej:
    - a) powierzchnia terenu działki budowlanej nie mniejsza niż 1 000,0 m<sup>2</sup>;
    - b) szerokość frontu działki budowlanej nie mniejsza niż 18,0 m;
  - 2) tereny przeznaczone dla zabudowy usługowej:
    - a) powierzchnia terenu działki budowlanej nie mniejsza niż 1 500,0 m<sup>2</sup>;
    - b) szerokość frontu działki budowlanej nie mniejsza niż 25,0 m.
8. Dla terenów nowo wydzielanych działek budowlanych, oznaczonych na rysunku planu symbolami: **U** podziału dokonać, zgodnie z następującymi parametrami:
- 1) powierzchnia terenu działki budowlanej nie mniejsza niż 1 200,0 m<sup>2</sup>;
  - 2) szerokość frontu działki budowlanej nie mniejsza niż 25,0 m.
9. Dopuszcza się zastosowanie innych parametrów dla działek dzielonych niż określone powyżej w uzasadnionych przypadkach nieregularnym kształtem lub skrajnym usytuowaniem działki przy granicy terenu o określonym planem przeznaczeniu.
10. Nowe granice podziału na działki budowlane należy przeprowadzić równolegle lub prostopadłe do przynajmniej jednej, istniejącej granicy bocznej działki dzielonej lub prostopadłe do linii rozgraniczającej drogi.
11. Kąt położenia granicy działek dla zabudowy mieszkaniowej jednorodzinnej w stosunku do linii rozgraniczających pasa drogowego nie mniejszy niż 60°.
12. Obsługę komunikacyjną do nowo wydzielonych działek budowlanych należy prowadzić zgodnie z wyznaczonymi w planie drogami publicznymi, bądź za pomocą wydzielonych ciągów pieszo - jezdnych lub istniejących dróg z ustanowioną służebnością przejazdu.
13. W przypadku wtórnego podziału nieruchomości na działki budowlane należy zapewnić dojazd do nowo wydzielonych działek.
14. Na obszarze objętym planem, ustala się obowiązek scalania lub podziału nieruchomości położonych w granicach terenów dróg, oznaczonych symbolami: KDG, KDL, KDD, KDX.
15. Wydzielenia części działek przejmowanych pod drogi publiczne winny następować przy jednoczesnej ścisłej koordynacji: projektu planowanej nowej lub przebudowywanej drogi publicznej, z uwzględnieniem jej

istniejących i planowanych elementów uzbrojenia technicznego terenu oraz wstępnego projektu podziału nieruchomości pod pas drogowy wytyczany w liniach rozgraniczających.

16. Podział terenu pod ciągi pieszo - jezdne, niewyznaczone na rysunku planu, a dopuszczone do ruchu samochodowego winny wynosić:
  - 1) minimalna szerokość w przypadku dojazdu do jednej działki budowlanej 5,0 m w liniach rozgraniczających;
  - 2) ciągi pieszo – jezdne o szerokości w liniach rozgraniczających 5,0 m; w terenach zabudowanych należy dostosować je w dostosowaniu do istniejącego stanu zagospodarowania, w miarę możliwości bez naruszania trwałych, istniejących ogrodzeń, zieleni i trwałych urządzeń zlokalizowanych w pasie drogowym;
  - 3) w uzasadnionych przypadkach dopuszcza się minimalną szerokość jezdni 3,0 m w dostosowaniu do istniejącej zabudowy.
17. Podział terenu pod ciągi piesze niewyznaczone na rysunku planu winny wynosić:
  - 1) minimalna szerokość w liniach rozgraniczających 1,5 m.
18. Na obszarze objętym planem w granicach wszystkich pozostałych terenów plan nie określa szczegółowych zasad wydzielenia działek budowlanych, w tym scalania i podziału wewnątrz poszczególnych terenów.

## **Rozdział 9**

### **Szczególne warunki zagospodarowania terenów oraz ograniczenia w ich użytkowaniu, w tym zakaz zabudowy.**

#### **§ 22**

1. Wyznacza się strefę obszaru obsługi technicznej dla gazociągu wysokiego ciśnienia DN 500 CN 4,0 MPa, o szerokości pasa 70,0 m (po 35,0 m od osi linii), w której zakazuje się zabudowy terenu obiektami budowlanymi;
2. Wyznacza się strefę obszaru obsługi technicznej dla gazociągu wysokiego ciśnienia DN 200 CN 2,5 MPa, o szerokości pasa 30,0 m (po 15,0 m od osi linii), w której zakazuje się zabudowy terenu obiektami budowlanymi;
3. Wyznacza się strefę obszaru obsługi technicznej dla gazociągu średniego i niskiego ciśnienia, o szerokości pasa 6,0 m (po 3,0 m od osi linii), w której zakazuje się zabudowy terenu obiektami budowlanymi.
4. Wyznacza się strefę techniczną linii średniego napięcia dla linii 20 kV (sieci SN), dla której ustala się zakaz zabudowy o szerokości pasa 16,0 m (po 8,0 m od skrajnych przewodów linii).

## **Rozdział 10**

### **Zasady modernizacji, rozbudowy i budowy systemów komunikacji.**

#### **§ 23**

1. Ustala się następujące zasady rozwiązań komunikacyjnych:
  - 1) utrzymuje się istniejący układ dróg, z możliwością przebudowy, rozbudowy i modernizacji, przy uwzględnieniu przepisów z zakresu dróg;
  - 2) dopuszcza się wydzielenie dróg wewnętrznych dojazdowych prywatnych i ciągów pieszo – jezdnych zakończonych również placem do zawracania, nie wyznaczonych na rysunku planu;
  - 3) dopuszcza się prowadzenie sieci, urządzeń i obiektów infrastruktury technicznej w liniach rozgraniczających dróg;
  - 4) dopuszcza się w liniach rozgraniczających drogi:
    - a) wprowadzenie wjazdów, zjazdów, pasów włączeń do skrzyżowań, czasowych miejsc postojowych po uzgodnieniu z zarządcą drogi;
    - b) lokalizowanie wiat i zatok autobusowych;
    - c) lokalizowanie tras rowerowych;
    - d) lokalizowanie obiektów i urządzeń służących ograniczaniu uciążliwości komunikacji;
    - e) w pasie drogowym mogą się znajdować obiekty uznane za zabytki kultury materialnej.
2. Zasady zagospodarowania terenów w zakresie ich przeznaczenia:
  - 1) obowiązek odprowadzenia wód opadowych i roztopowych z powierzchni terenu o trwałej nawierzchni oraz ich oczyszczania,

- 2) w przypadku przebudowy dróg obowiązek budowy urządzeń do ujmowania i podczyszczania ścieków deszczowych.

## § 24

1. Wyznacza się tereny komunikacji drogowej, oznaczone na rysunku planu symbolami:
  - 1) **1 KDG 1/2** – tereny dróg publicznych klasy głównej;
  - 2) **1 KDL 1/2, 2 KDL 1/2, 3 KDL 1/2** – tereny dróg publicznych klasy lokalnej;
  - 3) **1 KDD 1/2, 2 KDD 1/2, 3 KDD 1/2, 4 KDD 1/2, 5 KDD 1/2** – tereny dróg publicznych klasy dojazdowej;
  - 4) **1 KDX** – tereny ciągów pieszo – jezdnych.
2. Dla terenów dróg publicznych klasy głównej, oznaczonych na rysunku planu symbolem: **1KDG 1/2**, ustala się:
  - 1) szerokość drogi w liniach rozgraniczających minimum 25,0 m;
  - 2) przekrój drogi jedno – jezdniowej z dwoma pasami ruchu;
  - 3) szerokość pasa jezdni, zgodnie z obowiązującymi przepisami w zakresie dotyczącym dróg publicznych;
  - 4) nieprzekraczalna linia zabudowy w odległości 10,0 m od krawędzi jezdni, zgodnie z rysunkiem planu.
3. Dla terenów dróg publicznych klasy lokalnej, oznaczonych na rysunku planu symbolami: **1 KDL 1/2, 2 KDL 1/2, 3 KDL 1/2**, ustala się:
  - 1) szerokość drogi w liniach rozgraniczających minimum 12,0 m z dopuszczeniem lokalnych przewężeń uwzględniając istniejące zainwestowanie;
  - 2) przekrój drogi jedno – jezdniowej z dwoma pasami ruchu;
  - 3) szerokość pasa jezdni, zgodnie z obowiązującymi przepisami w zakresie dotyczącym dróg publicznych;
  - 4) nieprzekraczalna linia zabudowy w odległości 6,0 m od krawędzi jezdni, zgodnie z rysunkiem planu.
4. Dla terenów dróg publicznych klasy dojazdowej, oznaczonych na rysunku planu symbolami: **1 KDD 1/2, 2 KDD 1/2, 3 KDD 1/2, 4 KDD 1/2, 5 KDD 1/2**, ustala się:
  - 1) szerokość drogi w liniach rozgraniczających minimum 10,0 m z dopuszczeniem lokalnych przewężeń uwzględniając istniejące zainwestowanie;
  - 2) przekrój drogi jedno – jezdniowej z dwoma pasami ruchu;
  - 3) szerokość pasa jezdni, zgodnie z obowiązującymi przepisami w zakresie dotyczącym dróg publicznych;
  - 4) nieprzekraczalna linia zabudowy w odległości 6,0 m od krawędzi jezdni, zgodnie z rysunkiem planu.
5. Dla terenów ciągów pieszo – jezdnych, oznaczonych na rysunku planu symbolem: **1 KDX**, ustala się:
  - 1) szerokość ciągów pieszo – jezdnych w liniach rozgraniczających minimum 5,0 m;
  - 2) minimalna szerokość jezdni 3,0 m w dostosowaniu do istniejącej zabudowy.
6. Zalecane wskaźniki dotyczące wyznaczenia miejsc postojowych:

Funkcja obiektu	Liczba miejsc postojowych	Jednostki odniesienia
Budynki mieszkalne (mieszkania)	1+2	1 mieszkanie lub dom jednorodzinny
Biura i budynki administracji	1+2	30,0+40,0 m <sup>2</sup> pow. użytkowej
Pomieszczenia o dużej częstotliwości odwiedzających (praktyki lekarskie, poczta, biura wysyłowe)	1	20,0+30,0 m <sup>2</sup> pow. sprzedaży
Sklepy do 700,0 m <sup>2</sup> pow. użytkowej	1 (ale nie mniej niż 2 miejsca na sklep)	30,0+50,0 m <sup>2</sup> pow. sprzedaży
Sklepy powyżej 700,0 m <sup>2</sup> pow. użytkowej	1	30,0 m <sup>2</sup> pow. sprzedaży
Kościół	1	10+40 miejsc siedzących
Boiska sportowe	1+2	50,0 m <sup>2</sup> pow. sportowej + 10+15 odwiedzających
Baseny kąpielowe zamknięte	1	5+10 szafek na odzież + 10+15 odwiedzających
Restauracje	1 (min. 3 miejsca)	4,0+8,0 m <sup>2</sup> pow. użytkowej
Hotele, pensjonaty	1	2+6 łóżek
Przedszkola, żłobki	1 (min. 2 miejsca)	20+30 dzieci
Dom kultury	1	15 osób odwiedzających
Zakłady handlowe, przedsiębiorstwa	1	50,0+70,0 m <sup>2</sup> pow. użytkowej na 3 osoby zatrudnione
Magazyny, place magazynowe (składowe)	1	120,0 m <sup>2</sup> pow. użytkowej na 1 osobę zatrudnioną
Place wystawowe	1	80,0+100,0 m <sup>2</sup> pow. użytkowej na 3 osoby zatrudnione
Warsztaty samochodowe	6	1 stanowisko napraw
Mijnie samochodowe	3	na 1 stanowisko mycia

## Rozdział 11 Zasady modernizacji, rozbudowy i budowy infrastruktury technicznej.

### § 25

1. Ustala się zasady obsługi w zakresie infrastruktury technicznej:
  - 1) nakaz utrzymania i modernizacji istniejących sieci i urządzeń infrastruktury technicznej nadziemnej i podziemnej obsługującej przedmiotowy teren;
  - 2) dopuszcza się remonty, przebudowę, rozbudowę i modernizację infrastruktury technicznej;
  - 3) budowę obiektów i urządzeń infrastruktury technicznej prowadzić w obrębie linii rozgraniczających dróg;
  - 4) dopuszcza się w uzasadnionych przypadkach realizację obiektów i urządzeń infrastruktury technicznej poza liniami rozgraniczającymi, o ile planowane przebiegi nie kolidują z pozostałymi ustaleniami planu;
  - 5) nakazuje się dla nowo projektowanych terenów inwestycyjnych wykonanie kompleksowego uzbrojenia terenu w oparciu o istniejące i projektowane objekty oraz sieci infrastruktury technicznej.
2. Dla wszystkich terenów, ustala się w zależności od potrzeb wyposażenie w sieci:
  - 1) **W** – wodociagową;
  - 2) **E** – elektroenergetyczną;
  - 3) **Ks** – kanalizację sanitarną;
  - 4) **Kd** – kanalizację deszczową;
  - 5) **G** – gazową;
  - 6) **T** – teletechniczną;
  - 7) **PS** – kolektorów tłoczących;wraz ze związanymi z nimi urządzeniami oraz przynależnymi im pasami obsługi technicznej.

### § 26

W zakresie zaopatrzenia w wodę, ustala się:

- 1) utrzymanie istniejącej sieci wodociągowej wraz z możliwością jej przebudowy, rozbudowy w celu objęcia siecią wodociagową wszystkich terenów przeznaczonych pod zabudowę;
- 2) prowadzenie sieci wodociągowej w miarę możliwości w liniach rozgraniczających tereny dróg i ciągów pieszo – jezdnych;
- 3) uwzględnienie przy realizacji sieci wodociągowej potrzeb związanych z ochroną przeciwpożarową.

### § 27

W zakresie odprowadzania ścieków sanitarnych, ustala się:

- 1) uporządkowanie gospodarki ściekowej poprzez realizację kanalizacji sanitarnej w systemie podciśnieniowo – ciśnieniowo – grawitacyjnym;
- 2) docelowo odprowadzenie ścieków bytowych do kolektorów sieci kanalizacji sanitarnej i oczyszczalni ścieków w I mielinie, zlokalizowanej poza obszarem objętym planem;
- 3) zakaz użytkowania zbiorników bezodpływowych na terenach wyposażonych w kanalizację sanitarną;
- 4) nakaz przyłączenia nieruchomości do istniejącej sieci kanalizacyjnej;
- 5) do czasu realizacji gminnego systemu kanalizacji sanitarnej dopuszcza się tymczasowe odprowadzanie ścieków sanitarnych do szczelnych, bezodpływowych zbiorników z nakazem ich opróżniania i transportu do stacji zlewnych.

### § 28

W zakresie odprowadzania wód opadowych i roztopowych, ustala się:

- 1) odprowadzenie wód opadowych i roztopowych z powierzchni dróg, chodników i parkingów poprzez kanalizację deszczową w systemie otwartym oraz poprzez istniejące odcinki kanalizacji deszczowej w systemie zamkniętym,
- 2) dopuszcza się możliwość realizacji nowych odcinków kanalizacji deszczowej w systemie zamkniętym oraz nowych rowów w systemie odwodnienia terenu.

## § 29

W zakresie zaopatrzenia w energię elektryczną, ustala się:

- 1) utrzymanie i adaptację istniejących linii elektroenergetycznych: średniego napięcia (SN) i niskiego napięcia (nN);
- 2) wyznacza się strefę techniczną linii średniego napięcia dla linii 20 kV (sieci SN), dla której ustala się:
  - a) zakaz zabudowy o szerokości pasa 16,0 m (po 8,0 m od skrajnych przewodów linii);
- 3) w strefie technicznej linii średniego napięcia nakazuje się:
  - a) zapewnienie możliwości swobodnego dojazdu do linii energetycznych;
- 4) w strefie technicznej linii średniego napięcia zakazuje się:
  - a) wznoszenia budynków i użytkowania terenów w sposób, który mógłby zagrażać trwałości i bezpieczeństwu linii elektroenergetycznych oraz bezpieczeństwu przebywających w nich ludzi;
  - b) sadzenia drzew, które podczas wzrostu mogą zbliżyć się do przewodów roboczych linii;
  - c) realizacji linii kablowych podziemnych, nie wykluczając możliwości realizacji napowietrznych linii energetycznych;
- 5) w strefie technicznej linii średniego napięcia dopuszcza się:
  - a) lokalizację nowych stacji transformatorowych na wydzielonych działkach, będących we władaniu dostawcy energii;
  - b) rolnicze użytkowanie w strefie technicznej linii średniego napięcia.

## § 30

W zakresie zaopatrzenia w gaz, ustala się:

- 1) utrzymanie istniejących obiektów i urządzeń zaopatrzenia w gaz;
- 2) utrzymanie i rozbudowa istniejącego układu sieci gazociągów średniego i niskiego ciśnienia;
- 3) przez teren objęty planem przebiega gazociąg wysokiego ciśnienia relacji: Oświęcim – Szopienice DN 500 CN 4,0 MPa, dla którego wyznacza się strefę obszaru obsługi technicznej dla gazociągu, w której zakazuje się:
  - a) zabudowy terenu obiektami budowlanymi o szerokości pasa 70,0 m (po 35,0 m od osi linii gazociągu);
- 4) przez teren objęty planem przebiega gazociąg wysokiego ciśnienia relacji: Oświęcim – Szopienice DN 200 CN 2,5 MPa, dla którego wyznacza się strefę obszaru obsługi technicznej dla gazociągu, w której zakazuje się:
  - a) zabudowy terenu obiektami budowlanymi o szerokości pasa 30,0 m (po 15,0 m od osi linii gazociągu);
- 5) wyznacza się strefę obszaru obsługi technicznej dla gazociągu średniego i niskiego ciśnienia, w której zakazuje się:
  - a) zabudowy terenu obiektami budowlanymi o szerokości pasa 6,0 m (po 3,0 m od osi linii).

## § 31

W zakresie sieci teletechnicznych, ustala się:

- 1) utrzymanie i rozbudowę istniejącego układu sieci oraz urządzeń teletechnicznych;
- 2) budowę urządzeń i sieci teletechnicznych w celu przyłączenia nowych abonentów;
- 3) przyjęcie zasady podziemnego kablowania nowo realizowanych oraz przebudowywanych i rozbudowywanych sieci teletechnicznych;
- 4) lokalizowanie nowych urządzeń i sieci na terenach przestrzeni publicznych przy maksymalnym wykorzystywaniu dróg w liniach rozgraniczających,
- 5) lokalizowanie centrali nowych urządzeń i sieci na wydzielonych do tego celu działkach oraz na terenach nowoprojektowanych kompleksów zabudowy;
- 6) rozbudowę i modernizację infrastruktury światłowodowej i objęcie zintegrowanym systemem telekomunikacyjnym połączonym z systemami sieci wojewódzkiej i krajowej z zachowaniem w lokalizacji wymogów ustawy o wspieraniu rozwoju usług i sieci telekomunikacyjnych.

## § 32

W zakresie zaopatrzenia w energię cieplną, ustala się:

- 1) likwidację lokalnych, małych i nisko sprawnych kotłowni węglowych, zamieniając je na źródła zasilane „czystymi” paliwami lub włączając do systemów zasilanych ze źródeł wysokosprawnych;

- 2) w nowych i modernizowanych obiektach stosować tzw. „czyste” paliwa, które ograniczają wielkość emisji i zanieczyszczeń powietrza;
- 3) dopuszcza się możliwość zapotrzebowania w ciepło, realizowane w oparciu o zasilanie energią elektryczną.

### § 33

W zakresie gospodarowania odpadami, ustala się:

- 1) zakaz lokalizacji usług, działalności gospodarczej wymagających składowania elementów prefabrykowanych lub odpadów na terenie działki;
- 2) zakaz prowadzenia działalności gospodarczej polegającej na gromadzeniu i utylizowaniu odpadów;
- 3) dopuszcza się krótkoterminowe gromadzenie odpadów komunalnych i odpadów produkcyjnych w granicach działek na których są wytwarzane;
- 4) zakaz prowadzenia gospodarki odpadami, mogącej mieć negatywny wpływ na wody powierzchniowe;
- 5) gromadzenie i usuwanie odpadów komunalnych prowadzić zgodnie z regulacjami obowiązującymi w mieście oraz obowiązującymi przepisami w zakresie gospodarki odpadami.

### § 34

1. Wyznacza się teren, wydzielony liniami rozgraniczającymi na rysunku planu i oznaczony symbolem: **1K**, dla którego ustala się:
  - 1) przeznaczenie podstawowe:
    - a) tereny obiektów i urządzeń kanalizacji;
  - 2) przeznaczenie dopuszczalne:
    - a) zieleń izolacyjna.
2. Zasady zagospodarowania terenów w zakresie ich przeznaczenia:
  - 1) zakazuje się:
    - a) lokalizacji obiektów nie związanych z funkcją wiodącą;
  - 2) nakazuje się:
    - a) wprowadzenie zieleni izolacyjnej na terenie oczyszczalni ścieków;
    - b) dla obiektów wymagających okresowych przeglądów i modernizacji zabezpieczenie 1 miejsca postojowego;
    - c) wskaźnik powierzchni biologicznie czynnej minimum 10% powierzchni działki budowlanej w ramach terenu inwestycyjnego dla obiektów posiadających wydzieloną działkę;
  - 3) ograniczenia:
    - a) dla terenu, oznaczonego w planie symbolem: **1K** obowiązuje zachowanie wszystkich ustaleń dotyczących wyznaczonej w planie strefy SZP-1, zgodnie z rozdziałem 7.

## Rozdział 12

### Sposób i termin tymczasowego zagospodarowania, urządzania i użytkowania terenów.

### § 35

Ustala się zasady zagospodarowania, urządzania i użytkowania terenów dla całego obszaru objętego planem:

- 1) dla wszystkich terenów wyznaczonych w planie, dopuszcza się użytkowanie w dotychczasowy sposób, do czasu ich zagospodarowania zgodnie z docelowym przeznaczeniem.

## Rozdział 13

### Przepisy końcowe.

### § 36

1. Stawki procentowe, na podstawie których ustala się opłatę, określoną w stosunku procentowym do wzrostu wartości nieruchomości wynoszą:
  - 1) dla terenów oznaczonych na rysunku planu symbolami: MN1, MN2, MN3 – 10%;
  - 2) dla terenów oznaczonych na rysunku planu symbolami: UMN, U – 10%;
  - 3) dla pozostałych terenów opłaty z tytułu wzrostu wartości nieruchomości nie ustala się.

2. Stawki, o których mowa w ust. 1 stanowią jednorazową opłatę ustaloną w planie, o których mowa w art. 36 ust. 4 ustawy o planowaniu i zagospodarowaniu przestrzennym.

### § 37

1. Wykonanie uchwały powierza się Burmistrzowi Miasta Imielin.
2. Uchwała podlega ogłoszeniu w Dzienniku Urzędowym Województwa Śląskiego i publikacji na stronie internetowej Urzędu Miasta Imielin.
3. Uchwała wchodzi w życie po 30 dniach od daty jej ogłoszenia w Dzienniku Urzędowym Województwa Śląskiego.


PRZEWODNICZĄCA  
Rady Miasta Imielin



mgr. Bernadeta Flcek

Przewodniczący Rady Miasta

RADCA PRAWNY



mgr. Bożena Pitarzka  
(nr wpisu 1172)



**Rozstrzygnięcie Rady Miasta Imielin**  
**o sposobie rozpatrzenia uwag wniesionych do projektu**  
**miejscowego planu zagospodarowania przestrzennego miasta Imielin**  
**w rejonie ulic Hallera, Skargi, Pośpiecha, Imielińskiej i Łąkowej.**

Na podstawie art. 20 ust. 1 ustawy z dnia 27 marca 2003 r. o planowaniu i zagospodarowaniu przestrzennym (Dz. U. z 2003 r. Nr 80, poz. 717 z późniejszymi zmianami) Rada Miasta Imielin rozstrzyga o sposobie rozpatrzenia uwag wniesionych do projektu miejscowego planu zagospodarowania przestrzennego miasta imiennin w rejonie ulic Hallera, Skargi, Pośpiecha, Imielińskiej i Łąkowej.

**§1**

**Uwaga wniesiona przez Bielas Andrzeja**

**Treść uwagi:**

Uwaga dotyczy poszerzenia terenu zabudowy mieszkaniowej dla działek nr: 248 i 249 położonych przy ul. Łąkowej.

**Rozstrzygnięcie:** uwaga częściowo uwzględniona

**Uzasadnienie:**

Przedmiotowe działki położone są na terenach, oznaczonych w planie symbolami:

1MN1 i 1R oraz w strefach: SZP-1 i SZP-2, dla których ustala się:

1. Wyznacza się tereny, wydzielone liniami rozgraniczającymi na rysunku planu i oznaczone symbolami: **1MN1**, **2MN1**, dla których ustala się:

- 1) przeznaczenie podstawowe:
  - a) tereny zabudowy mieszkaniowej jednorodzinnej (wolnostojącej, bliźniaczej, szeregowej);
- 2) przeznaczenie dopuszczalne:
  - a) tereny zabudowy usługowej, nieuciążliwej;
  - b) tereny zabudowy gospodarczej (garaże, budynki gospodarcze, pomocnicze);
  - c) sieci, urządzenia i obiekty infrastruktury technicznej niezbędne dla obsługi terenu i zabudowy;
  - d) zielen i ogrody przydomowe;
  - e) ciągi pieszo – jezdne;
  - f) obiekty małej architektury;
  - g) trasy rowerowe.

oraz:

1. Wyznacza się tereny, wydzielone liniami rozgraniczającymi na rysunku planu i oznaczone symbolami: **1R**, **2R**, dla których ustala się:

- 1) przeznaczenie podstawowe:
  - a) tereny rolnicze;
- 2) przeznaczenie dopuszczalne:
  - a) urządzenia obsługi gospodarki rolnej;

- b) uprawy ogrodnicze i sadownicze;
- c) infrastruktura techniczna oraz drogi niezbędne do obsługi terenów rolnych.

strefy:

**SZP-1**- strefa obszarów zagrożonych podtopieniem,

**SZP-2**- strefa obszarów potencjalnego występowania zalewisk na skutek osiadań górniczych.

Uwaga została uwzględniona dla części działki nr: 248 położonej przy ul. Łąkowej. Przedmiotowa działka została ujęta w projekcie planu jako teren zabudowy mieszkaniowej jednorodzinnej, oznaczonej na rysunku planu symbolem: 1MN1w nawiązaniu do istniejącego zainwestowania terenu i pozostającego w jego bezpośrednim sąsiedztwie oraz po stwierdzeniu, że jest zgodna z ustaleniami Studium uwarunkowań i kierunków zagospodarowania przestrzennego miasta Imielin. Ponadto działka nr: 248 znajduje się w strefie SZP-1, dla której obowiązują odrębne ustalenia.

Uwaga dla działki nr: 249, położonej przy ul. Łąkowej, dotycząca poszerzenia terenu zabudowy mieszkaniowej została rozpatrzona negatywnie, gdyż naruszałaby ustalenia Studium uwarunkowań i kierunków zagospodarowania przestrzennego miasta Imielin. Przedmiotowa działka znajduje się na terenie rolniczym oznaczonym na rysunku planu symbolem: 1R oraz w zasięgu stref: SZP-1 i SZP-2.

PRZEWODNICZĄCA  
Rady Miasta Imielin

  
mgr Bernadeta Hicel

Przewodniczący Rady Miasta

**Rozstrzygnięcie o sposobie realizacji zapisanych w miejscowym planie zagospodarowania przestrzennego miasta Imielin w rejonie ulic Hallera, Skargi, Pośpiecha, Imielińskiej i Łąkowej zadań z zakresu infrastruktury technicznej, które należą do zadań własnych gminy oraz zasadach ich finansowania zgodnie z przepisami o finansach publicznych.**

1. Na podstawie art. 20 ust. 1 ustawy z dnia 27 marca 2003 r. o planowaniu i zagospodarowaniu przestrzennym (Dz. U. Nr 80, poz. 717 z późn. zm.) Rada Miasta Imielin określa następujący sposób realizacji inwestycji z zakresu infrastruktury technicznej, które należą do zadań własnych gminy oraz zasady ich finansowania:
  - 1) budowa drogi dojazdowej, oznaczonej na rysunku planu symbolem: 4KDD1/2 o łącznej długości ok. 190,0 m.
2. Ustala się, że źródłem finansowania inwestycji, o których mowa w pkt 1 będą:
  - 1) środki / dochody własne gminy,
  - 2) fundusze Unii Europejskiej,
  - 3) kredyt bankowy.
3. Ustala się wykorzystanie innych źródeł środków finansowych nie wymienionych w pkt 2, w tym również finansowania inwestycji ze środków prywatnych.
4. Wykonanie finansowania inwestycji powierza się Burmistrzowi Miasta Imielin.

Przewodniczący Rady Miasta

**PRZEWODNICZĄCA**  
Rady Miasta Imielin

*B. Ficek*  
mgr. Bernadeta Ficek