

UCHWAŁA NR IX/48/2011
Rady Miasta Imielin
z dnia 28 czerwca 2011 roku

w sprawie uchwalenia miejscowego planu zagospodarowania przestrzennego miasta Imielin w rejonie ulic Bpa Adamskiego, Rubinowej i Podmiejskiej.

Na podstawie art. 18 ust. 2 pkt 5 i art. 40 ust. 1 ustawy z dnia 8 marca 1990 r. o samorządzie gminnym (tj. Dz. U. z 2001 r. Nr 142, poz. 1591, z 2002 r. Nr 23, poz. 220, Nr 62, poz. 558, Nr 113, poz. 984, Nr 153, poz. 1271 i Nr 214, poz. 1806, z 2003 r. Nr 80, poz. 717 i Nr 162, poz. 1568, z 2004 r. Nr 102, poz. 1055, Nr 116, poz. 1203 i Nr 167, poz. 1759, z 2005 r. Nr 172, poz. 1441 i Nr 175, poz. 1457, z 2006 r. Nr 17, poz. 128 i Nr 181, poz. 1337, z 2007 r. Nr 48, poz. 327, Nr 138, poz. 974 i Nr 173, poz. 1218, z 2008 r. Nr 180, poz. 1111 i Nr 223, poz. 1458 oraz z 2009 r. Nr 52, poz. 420 i Nr 157, poz. 1241) oraz art. 20 ust. 1 ustawy z dnia 27 marca 2003 r. o planowaniu i zagospodarowaniu przestrzennym (Dz. U. z 2003 r. Nr 80, poz. 717, z 2004 r. Nr 6, poz. 41 i Nr 141, poz. 1492, z 2005 r. Nr 113, poz. 954 i Nr 130, poz. 1087, z 2006 r. Nr 45, poz. 319 i Nr 225, poz. 1635, z 2007 r. Nr 127, poz. 880, z 2008 r. Nr 123, poz. 803, Nr 199, poz. 1227, Nr 201, poz. 1237 i Nr 220, poz. 1413 oraz z 2010 r. Nr 24, poz. 124), oraz w związku z uchwałą Nr XXXIX/172/2010 Rady Miasta Imielin z dn. 29 stycznia 2010 r. w sprawie przystąpienia do sporządzania miejscowego planu zagospodarowania przestrzennego miasta Imielin w rejonie ulic Bpa Adamskiego, Rubinowej i Podmiejskiej.

Rada Miasta Imielin po stwierdzeniu zgodności z ustaleniami Studium uwarunkowań i kierunków zagospodarowania przestrzennego Miasta Imielin przyjętego uchwałą nr XXXV/147/2009 z dnia 25 września 2009 r., uchwała, co następuje:

ROZDZIAŁ 1
Przepisy ogólne

§ 1

1. Uchwała się miejscowy plan zagospodarowania przestrzennego miasta Imielin w rejonie ulic Bpa Adamskiego, Rubinowej i Podmiejskiej zwany dalej planem, w granicach określonych na rysunku planu, stanowiącym załącznik nr 1 do niniejszej uchwały.
2. Plan określa:
 - 1) przeznaczenie terenów oraz linie rozgraniczające tereny o różnym przeznaczeniu lub różnych zasadach zagospodarowania;
 - 2) zasady ochrony i kształtowania ładu przestrzennego;
 - 3) zasady ochrony środowiska, przyrody i krajobrazu kulturowego;
 - 4) zasady ochrony dziedzictwa kulturowego i zabytków oraz dóbr kultury współczesnej;
 - 5) wymagania wynikające z potrzeb kształtowania przestrzeni publicznych;

- 6) parametry i wskaźniki kształtowania zabudowy oraz zagospodarowania terenu, w tym linie zabudowy, gabaryty obiektów i wskaźniki intensywności zabudowy;
 - 7) granice i sposoby zagospodarowania terenów lub obiektów podlegających ochronie, ustalonych na podstawie odrębnych przepisów, w tym terenów górniczych, a także narażonych na niebezpieczeństwo powodzi oraz zagrożonych osuwaniem się mas ziemnych;
 - 8) szczegółowe zasady i warunki scalania i podziału nieruchomości objętych planem miejscowym;
 - 9) szczególne warunki zagospodarowania terenów oraz ograniczenia w ich użytkowaniu, w tym zakaz zabudowy;
 - 10) zasady modernizacji, rozbudowy i budowy systemów komunikacji i infrastruktury technicznej;
 - 11) sposób i termin tymczasowego zagospodarowania, urządzenia i użytkowania terenów;
 - 12) stawki procentowe, na podstawie których ustala się opłatę, o której mowa w art. 36 ust. 4. ustawy o planowaniu i zagospodarowaniu przestrzennym.
3. Załącznikami do uchwały są:
- 1) rysunek planu w skali 1:1000, stanowiący załącznik nr 1 do niniejszej uchwały;
 - 2) rozstrzygnięcie o sposobie rozpatrzenia uwag do projektu planu, stanowiące załącznik nr 2 do niniejszej uchwały;
 - 3) rozstrzygnięcie o sposobie realizacji, zapisanych w planie, inwestycji z zakresu infrastruktury technicznej, które należą do zadań własnych gminy, oraz zasadach ich finansowania, zgodnie z przepisami o finansach publicznych, stanowiące załącznik nr 3 do niniejszej uchwały.

§ 2

Ilekcroć jest mowa o:

- 1) **planie** – należy przez to rozumieć miejscowy plan zagospodarowania przestrzennego, o którym mowa w §1 uchwały;
- 2) **rysunku planu** – należy przez to rozumieć graficzny zapis planu, stanowiący załącznik nr 1 do uchwały;
- 3) **terenie** – należy przez to rozumieć obszar wyznaczony liniami rozgraniczającymi oraz określony symbolem;
- 4) **symbolu terenu** – należy przez to rozumieć numeryczne i/lub literowe oznaczenie poszczególnych terenów;
- 5) **przeznaczeniu terenu** – należy przez to rozumieć kategorie form zagospodarowania lub działalności lub grupy tych kategorii, które jako jedyne są dopuszczone na danym terenie;
- 6) **przeznaczeniu uzupełniającym** - należy przez to rozumieć kategorie form zagospodarowania lub działalności lub grupy tych kategorii, które występują w połączeniu z przeznaczeniem podstawowym;
- 7) **linii rozgraniczającej** – należy przez to rozumieć linie, które wyznaczają tereny o różnym przeznaczeniu lub różnych zasadach zagospodarowania;
- 8) **powierzchni zabudowy** – należy przez to rozumieć powierzchnię zajęta przez budynek lub budynki, ograniczoną zewnętrznym obrysem ścian przyziemia;

- 9) **nieprzekraczalnej linii zabudowy** – należy przez to rozumieć linię, której nie może przekroczyć żaden element budynku za wyjątkiem balkonów, galerii, werand, tarasów, schodów zewnętrznych, okapów, gzymsów i innych detali architektonicznych nie więcej niż o 1 m;
- 10) **intensywności zabudowy** – należy przez to rozumieć powierzchnię całkowitą wszystkich kondygnacji nadziemnych budynków, istniejących na danej działce, do powierzchni działki;
- 11) **inwestycji celu publicznego** – należy przez to rozumieć cele publiczne w rozumieniu ustawy o gospodarce nieruchomościami;
- 12) **przepisach odrębnych** – należy przez to rozumieć przepisy ustaw wraz z aktami wykonawczymi;
- 13) **terenie biologicznie czynnym** – należy przez to rozumieć teren biologicznie czynny w rozumieniu rozporządzenia Ministra Infrastruktury w sprawie warunków technicznych, jakim powinny odpowiadać budynki i ich usytuowanie;
- 14) **działce** – należy przez to rozumieć działkę budowlaną w rozumieniu ustawy o planowaniu i zagospodarowaniu przestrzennym;
- 15) **liczbie kondygnacji** – należy przez to rozumieć liczbę kondygnacji nadziemnych budynku;
- 16) **strefa ograniczenia w użytkowaniu** – należy przez to rozumieć strefę wyznaczoną od obiektów uciążliwych, w granicach której wprowadza się ustalenia mające na celu ochronę zdrowia ludzi;
- 17) **nośniku reklamowym** – należy przez to rozumieć budowlę służącą reklamie;
- 18) **szyldzie** – należy przez to rozumieć graficzne oznaczenie podmiotu prowadzącego działalność umieszczone na budynku lub na terenie, na którym działalność jest wykonywana, o powierzchni nie większej niż 0,7 m²;
- 19) **ogrodzeniu ażurowym** – należy przez to rozumieć ogrodzenie, w którym powierzchnia ogrodzenia nie przysłonięta przez jego trwałe elementy stanowi co najmniej 40 % powierzchni całkowitej ogrodzenia;
- 20) **stawce procentowej** - należy przez to rozumieć stawkę, o której mowa w art. 36 ust. 4. ustawy o planowaniu i zagospodarowaniu przestrzennym.

§ 3

1. Ustala się następujące kategorie przeznaczenia terenów:
 - 1) MN – zabudowa mieszkaniowa jednorodzinna wolnostojąca, bliźniacza;
 - 2) MN/U – zabudowa mieszkaniowo – usługowa;
 - 3) KD-Z – rezerwa terenu pod drogę publiczną klasy zbiorczej;
 - 4) KD-L – droga publiczna klasy lokalnej;
 - 5) KD-D – droga publiczna klasy dojazdowej;
 - 6) ZN – zieleń nieurządzona.
2. W każdym z terenów zakazuje się przeznaczeń innych niż te, które są dla niego ustalone w planie.

§ 4

1. Następujące oznaczenia graficzne, wskazane na rysunku planu, są obowiązującymi ustaleniami planu:
 - 1) granica obszaru objętego planem;
 - 2) linie rozgraniczające;
 - 3) symbole terenów;
 - 4) nieprzekraczalna linie zabudowy.
2. Następujące oznaczenia graficzne wynikają z przepisów odrębnych:
 - 1) granice obszaru objętego planem w całości znajdujące się w granicach Terenu Górniczego „Łędziny I”;
 - 2) granice obszaru objętego planem w całości znajdujące się w granicach Obszaru Górniczego „Łędziny I”.
3. Treści informacyjne planu:
 - 1) proponowane przebiegi ciągów pieszo-jezdnych lub dróg wewnętrznych.

§ 5

W zakresie zasad ochrony i kształtowania ładu przestrzennego ustala się:

- 1) na terenach przeznaczonych pod zabudowę, obowiązuje nieprzekraczalna linia zabudowy;
- 2) dopuszcza się adaptację zabudowy zgodnie z ustaleniami planu;
- 3) lokalizacja nowych budynków przy zachowaniu określonych na rysunku planu nieprzekraczalnych linii zabudowy;
- 4) linie zabudowy, o których mowa w pkt 1, nie obowiązują dla budynków i budowli infrastruktury technicznej;
- 5) na terenach, na których dopuszcza się zabudowę, a przepisy szczegółowe planu nie stanowią inaczej, dopuszcza się:
 - a) tymczasowe obiekty budowlane z zastrzeżeniem obiektów usługowo - handlowych,
 - b) obiekty małej architektury;
- 6) na terenach, na których dopuszcza się zabudowę, obowiązuje:
 - a) zakaz lokalizowania nośników reklamowych w liniach rozgraniczających dróg i ciągów pieszo-rowerowych,
 - b) zakaz podświetlania nośników reklamowych w sposób mogący powodować uciążliwości i oślepienie kierujących poruszających się po drogach publicznych,
 - c) zakaz lokalizowania nośników reklamowych przysłaniających otwory okienne, a także w odległości mniejszej niż 2 m od okien budynków,
 - d) dopuszczenie lokalizowania sztyldów;
- 7) ustala się stosowanie ogrodzeń ażurowych dla zabudowy mieszkaniowej jednorodzinnej i usługowej od strony dróg publicznych.

§ 6

W zakresie zasad ochrony dziedzictwa kulturowego i zabytków oraz dóbr kultury współczesnej ustala się, iż w przypadku natrafienia podczas prac ziemnych na przedmiot o cechach zabytku należy wstrzymać wszelkie roboty budowlane, teren udostępnić do badań archeologicznych, oznaczyć i zabezpieczyć przedmiot oraz miejsce jego odkrycia, a także powiadomić o tym fakcie Wojewódzkiego Konserwatora Zabytków.

§ 7

W zakresie zasad ochrony środowiska, przyrody i krajobrazu kulturowego ustala się:

- 1) wprowadza się zakaz przedsięwzięć mogących zawsze znacząco oddziaływać na środowisko w rozumieniu przepisów odrębnych;
- 2) zgodnie z rodzajem terenów objętych ochroną przed hałasem, dla których obowiązują zróżnicowane dopuszczalne poziomy hałasu, określone wskaźnikami hałasu w Rozporządzeniu Ministra Środowiska z dnia 14 czerwca 2007 r. w sprawie dopuszczalnych poziomów hałasu w środowisku określa standardy akustyczne w środowisku dla terenów o różnych funkcjach: tereny, o których mowa w § 3 ust. 1, pkt 1 i pkt 2, należą do terenów zabudowy mieszkaniowej jednorodzinnej i mieszkaniowo-usługowej;
- 3) pozostałe tereny, nie wymienione w pkt 2, nie są objęte ochroną przed hałasem zgodnie z przepisami odrębnymi;
- 4) gromadzenie i usuwanie odpadów komunalnych winno następować na zasadach określonych w przepisach odrębnych oraz w gminnych przepisach porządkowych;
- 5) ograniczenie do granic nieruchomości uciążliwości związanych z przeznaczeniem terenu, w zakresie emisji: zanieczyszczeń wód i powietrza, substancji złośliwych, hałasu i fal elektromagnetycznych;
- 6) zakaz poddawania odpadów ulegających biodegradacji procesowi recyklingu na terenie;
- 7) w przypadku lokalizacji inwestycji usługowych, należy zapewnić ochronę terenów sąsiednich przed hałasem na terenie własnym inwestora, zgodnie z Rozporządzeniem Ministra Środowiska z dnia 14 czerwca 2007 r. w sprawie dopuszczalnych poziomów hałasu w środowisku.

§ 8

W zakresie zasad wynikających z kształtowania przestrzeni publicznych:

- 1) ustala się obowiązek zagospodarowania terenu i kształtowania nawierzchni ulic, chodników i placów w sposób umożliwiający korzystanie osobom niepełnosprawnym, na zasadach ustalonych w przepisach odrębnych;
- 2) dopuszcza się lokalizację obiektów małej architektury, wiat przystankowych i zieleni na terenach dróg, z wyjątkiem pasa jezdni, pod warunkiem nienaruszania wymagań określonych w przepisach odrębnych o drogach publicznych;

- 3) ustala się zakaz lokalizacji tymczasowych obiektów usługowo-handlowych, na terenach objętych planem.

§ 9

W zakresie granic i sposobów zagospodarowania terenów lub obiektów podlegających ochronie, ustalonych na podstawie odrębnych przepisów, w tym terenów górniczych, a także narażonych na niebezpieczeństwo powodzi oraz zagrożonych osuwaniem się mas ziemnych ustala się:

- 1) całość obszaru objętego planem znajduje się w granicach Terenu Górniczego „Lędziny I”;
- 2) całość obszaru objętego planem znajduje się w granicach Obszaru Górniczego „Lędziny I”;
- 3) na terenach górniczych istnieje możliwość występowania wstrząsów generowanych przez eksploatację górnictwem kopalni o przyspieszeniach drgań gruntu do 120mm/s^2 ;
- 4) wymaga się każdorazowego uzgodnienia inwestycji z właściwym przedsiębiorcą posiadającym koncesję na wydobywanie kopaliny oraz spełnienia przez inwestycję warunków ochrony przed wpływami działalności górniczej przy uwzględnieniu aktualnych informacji o kategorii szkód górniczych;
- 5) obszar planu znajduje się zasięgu triasowego Głównego Zbiornika Wód Podziemnych nr 452 Chrzanów w związku z czym:
 - a) należy zwrócić uwagę na rozwiązanie gospodarki wodno – ściekowej,
 - b) uwzględnić istniejące ujęcia wód podziemnych i ich strefy,
 - c) lokalizacja obiektów mogących bezpośrednio zagrażać jakości wód podziemnych i powierzchniowych powinna być uwarunkowana bezpiecznym ich eksploataowaniem,
 - d) należy uwzględnić takie rozwiązania, aby zapewnić ochronę zbiornika wód Dzieńkowice,
 - e) obszar objęty planem nie znajduje się w strefie zagrożenia powodzią.

§ 10

W zakresie zasad i warunków scalania i podziału nieruchomości objętych planem ustala się:

- 1) przy dokonywaniu podziałów należy spełnić wymogi zawarte w przepisach szczegółowych uchwały;
- 2) parametry działek określone w planie nie dotyczą działek wydzielonych pod urządzenia infrastruktury technicznej i drogi, a także podziałów powstających w wyniku regulacji stanu prawnego, których celem nie jest wydzielenie działek budowlanych, lecz poprawa warunków istniejącego zagospodarowania.

§ 11

W zakresie zasad modernizacji, rozbudowy i budowy systemów komunikacji i infrastruktury technicznej:

1. W zakresie zaopatrzenia w energię elektryczną ustala się, co następuje:
 - 1) ustala się strefy ograniczeń w użytkowaniu wzdłuż linii elektroenergetycznych napowietrznych

- nN do 1 kV o szerokości 4m (po 2 m od osi linii) tzw. strefy techniczne umożliwiające eksploatację sieci napowietrznych z uwzględnieniem dojazdu do stanowisk słupowych;
- 2) w strefach ograniczeń w użytkowaniu ustala się, co następuje:
- a) zakazuje się wznoszenia budynków i użytkowania terenów w sposób, który mógłby zagrażać trwałości i bezpieczeństwu linii elektroenergetycznych oraz bezpieczeństwu przebywających w ich sąsiedztwie ludzi,
 - b) w przypadku zaistnienia zagrożenia trwałości lub bezpieczeństwa linii elektroenergetycznych, wystąpienia zagrożenia pożarowego lub innego bezpośrednio zagrażającego życiu lub zdrowiu osób postronnych, należy zagwarantować możliwość niezwłocznego jego usunięcia przez właściciela sieci elektroenergetycznej,
 - c) zakazuje się sadzenia drzew, które podczas wzrostu mogą zbliżyć się do przewodów roboczych linii na odległość mniejszą niż 5m, lub w przypadku upadku w kierunku linii mogą zbliżyć się na odległość mniejszą niż 1m,
 - d) należy zapewnić możliwość swobodnego dojazdu do linii elektroenergetycznych;
- 3) nowe obiekty elektroenergetyczne, a zwłaszcza stacje elektroenergetyczne powinny być zlokalizowane na działkach będących we władaniu gminy, bądź na terenie kompleksu projektowanej zabudowy;
- 4) ustala się dla realizacji nowych przyłączy, ich okablowanie w uzgodnieniu z zarządcą sieci.
2. W zakresie zaopatrzenia w wodę ustala się:
- 1) zaopatrzenie w wodę z ogólnodostępnej sieci wodociągowej;
 - 2) zasilanie w wodę z istniejącej i projektowanej sieci wodociągowej powiązanej z magistralami;
 - 3) doprowadzenie wody do wyznaczonych terenów rozwojowych poprzez rozbudowę sieci wodociągowej według warunków określonych w przepisach odrębnych;
 - 4) przy budowie i rozbudowie sieci wodociągowej należy uwzględnić wymagania w zakresie przeciwpożarowego zaopatrzenia w wodę, zgodnie z przepisami odrębnymi.
3. W zakresie odprowadzania ścieków ustala się:
- 1) odprowadzanie ścieków do głównej oczyszczalni ścieków poprzez ogólnodostępną sieć kanalizacji sanitarnej;
 - 2) odbiornikami ścieków będą główne kolektory miejskie doprowadzające ścieki do głównej oczyszczalni ścieków;
 - 3) dopuszcza się lokalizację przepompowni ścieków, w miejscu gdzie nie ma możliwości poprowadzenia kanalizacji grawitacyjnej;
 - 4) ścieki odprowadzane do kanalizacji powinny spełniać warunki określone w przepisach odrębnych;
 - 5) do czasu objęcia obszaru pełną obsługą miejskiej sieci kanalizacji sanitarnej, dopuszcza się kanalizację indywidualną i gromadzenie ścieków w zbiornikach bezodpływowych;
 - 6) obowiązuje podłączenie wszystkich działek zabudowanych do kanalizacji sanitarnej wybudowanej w ulicy oraz likwidacja zbiorników bezodpływowych nie później niż dwa lata od dnia przekazania nowo wybudowanej sieci kanalizacyjnej do eksploatacji.

3. Odprowadzenie wód deszczowych zgodnie z przepisami odrębnymi.
4. W zakresie indywidualnego zaopatrzenia w gaz, w obszarze objętym planem istnieje możliwość wykorzystania sieci gazociągu niskoprężnego \varnothing 50, 65, 80, 100.
5. W przypadku braku sieci kanalizacji deszczowej dopuszcza się odprowadzanie wód opadowych do dołów chłonnych lub rowów melioracyjnych po uprzednim oczyszczeniu w uzgodnieniu z odpowiednim zarządcom.
6. Zaopatrzenie w ciepło: z indywidualnych, niskoemisyjnych lub nieemisyjnych źródeł energii.
7. Sieci infrastruktury technicznej winny być usytuowane w liniach rozgraniczających dróg, w szczególnie uzasadnionych przypadkach, wynikających z przyczyn technicznych, dopuszcza się odstępstwa od tej zasady.
8. Dopuszcza się realizację urządzeń technicznych towarzyszących inwestycjom, o ile nie naruszy to wymagań wynikających z przepisów odrębnych oraz innych ustaleń zawartych w niniejszej uchwale.
9. Ustalone w planie zasady podziału terenów na działki nie dotyczą wydzieleń geodezyjnych dla sieci i urządzeń infrastruktury technicznej, oraz dróg wewnętrznych.
10. Dopuszcza się wydzielanie dróg wewnętrznych o szerokości w liniach rozgraniczających nie mniejszej niż 5m.

§ 12

Tereny: **1KD-Z, 1KD-L, 2KD-L, 1KD-D** przeznaczone są pod inwestycje celu publicznego.

ROZDZIAŁ 2

Przepisy szczegółowe

§ 13

Dla terenów, oznaczonych na rysunku planu symbolami **1MN, 2MN, 3MN** ustala się następujące przeznaczenie oraz zasady zabudowy i zagospodarowania:

1) Przeznaczenie terenu:

- a) zabudowa mieszkaniowa jednorodzinna wolnostojąca, bliźniacza;
- b) dopuszcza się zabudowę usługową integralnie związaną z zabudową mieszkaniową o powierzchni nie większej niż 30% budynku;

2) Parametry i wskaźniki zagospodarowania terenu:

- a) powierzchnia biologicznie czynna: nie mniejsza niż 30% powierzchni działki,
- b) wskaźnik intensywności zabudowy: nie większy niż 0,3,
- c) powierzchnia zabudowy: nie większa niż 30% powierzchni działki,
- d) dopuszcza się przebudowę, rozbudowę, nadbudowę i odbudowę istniejącej zabudowy,

- e) dopuszcza się drugą linię zabudowy pod warunkiem zapewnienia służebności dojazdu do niej poprzez działki usytuowane w pierwszej linii zabudowy.
- 3) zasady kształtowania zabudowy:
- a) wysokość zabudowy: nie więcej niż 12m,
 - b) geometria dachów: dachy o kącie nachylenia głównych połaci do 45°,
 - c) ilość kondygnacji: nie więcej niż 2,
 - d) dopuszcza się poddasze użytkowe przy dachach wielospadowych, dwu- i jednospadowych, a w odniesieniu do istniejących budynków dopuszcza się trzecią kondygnację w formie poddasza użytkowego o kącie nachylenia głównych połaci 30°-45°,
 - e) dopuszcza się lokalizację wolnostojącej zabudowy garażowej lub gospodarczej,
 - f) wysokość wolnostojącej zabudowy garażowej: nie większa niż 5m;
- 4) zasady i warunki scalania i podziału nieruchomości:
- a) dopuszcza się wydzielanie działek dla zabudowy wolnostojącej i bliźniaczej nie mniejszych niż 800 m²,
 - b) szerokość frontu wydzielanych działek dla zabudowy wolnostojącej nie mniejsza niż 18m, dla zabudowy bliźniaczej nie mniejsza niż 15m;
- 5) zasady obsługi komunikacyjnej:
- a) dla terenów 1MN, 2MN dostęp od strony dróg publicznych lub wewnętrznych, przyległych do terenów,
 - b) dla zabudowy mieszkaniowej należy zapewnić co najmniej dwa miejsca postojowe dla samochodów osobowych na jeden budynek mieszkalny, na terenie działki,
 - c) dla zabudowy usługowej należy zapewnić co najmniej dwa miejsca parkingowe na 25 m² powierzchni użytkowej budynku usługowego lub lokalu użytkowego, na terenie działki.

§ 14

Dla terenów, oznaczonych na rysunku planu symbolami **1MN/U**, **2MN/U**, **3MN/U** ustala się następujące przeznaczenie oraz zasady zabudowy i zagospodarowania:

- 1) Przeznaczenie terenu:
- a) zabudowa mieszkaniowa jednorodzinna wolnostojąca, bliźniacza;
 - b) dopuszcza się zabudowę usługową integralnie związaną z zabudową mieszkaniową lub wydzieloną;
- 2) Parametry i wskaźniki zagospodarowania terenu:
- a) powierzchnia biologicznie czynna: nie mniejsza niż 30% powierzchni działki,
 - b) wskaźnik intensywności zabudowy: nie większy niż 0,3,
 - c) powierzchnia zabudowy: nie większa niż 30% powierzchni działki,
 - d) dopuszcza się przebudowę, rozbudowę, nadbudowę i odbudowę istniejącej zabudowy,

- e) dopuszcza się drugą linię zabudowy pod warunkiem zapewnienia służebności dojazdu do niej poprzez działki usytuowane w pierwszej linii zabudowy.
- 3) zasady kształtowania zabudowy:
- a) wysokość zabudowy: nie więcej niż 12m,
 - b) geometria dachów: dachy o kącie nachylenia głównych połaci do 45°,
 - c) ilość kondygnacji: nie więcej niż 2,
 - d) dopuszcza się poddasze użytkowe przy dachach wielospadowych, dwu- i jednospadowych, a w odniesieniu do istniejących budynków dopuszcza się trzecią kondygnację w formie poddasza użytkowego o kącie nachylenia głównych połaci 30°-45°,
 - e) dopuszcza się lokalizację wolnostojącej zabudowy garażowej lub gospodarczej,
 - f) wysokość wolnostojącej zabudowy garażowej: nie większa niż 5m;
- 4) zasady i warunki scalania i podziału nieruchomości:
- a) dopuszcza się wydzielanie działek dla zabudowy wolnostojącej i bliźniaczej nie mniejszych niż 800 m²,
 - b) szerokość frontu wydzielanych działek dla zabudowy wolnostojącej nie mniejsza niż 18m, dla zabudowy bliźniaczej nie mniejsza niż 15m;
- 5) zasady obsługi komunikacyjnej:
- a) dla terenów 1MN/U, 2MN/U dostęp od strony drogi publicznej 1KDD oraz z dróg wewnętrznych przyległych do terenu,
 - b) dla terenów 3MN/U dostęp od strony drogi publicznej 2KD-L oraz z dróg wewnętrznych przyległych do terenu,
 - c) dla zabudowy mieszkaniowej należy zapewnić co najmniej dwa miejsca postojowe dla samochodów osobowych na jeden budynek mieszkalny, na terenie działki,
 - d) dla zabudowy usługowej należy zapewnić co najmniej dwa miejsca parkingowe na 25 m² powierzchni użytkowej budynku usługowego lub lokalu użytkowego, na terenie działki.

§ 15

Dla terenu, oznaczonego na rysunku planu symbolem **1KD-Z** ustala się następujące przeznaczenie oraz zasady zabudowy i zagospodarowania:

- 1) przeznaczenie: rezerwa terenu pod drogę publiczną klasy zbiorczej znajdującej się poza granicami planu;
- 2) parametry i wyposażenie: zgodnie z ustaleniami planu dla terenu drogi z planu w którym ta droga się zawiera.

§ 16

Dla terenu, oznaczonego na rysunku planu symbolem **1KD-L**, **2KD-L** ustala się następujące przeznaczenie oraz zasady zabudowy i zagospodarowania:

- 1) przeznaczenie: droga publiczna klasy lokalnej;
- 2) parametry i wyposażenie:
 - a) szerokość w liniach rozgraniczających: 10m,
 - b) wyposażenie: chodniki jednostronne o szerokości nie mniejszej niż 1,5m.

§ 17

Dla terenu, oznaczonego na rysunku planu symbolem **1KD-D** ustala się następujące przeznaczenie oraz zasady zabudowy i zagospodarowania:

- 1) przeznaczenie: droga publiczna klasy dojazdowej;
- 2) parametry i wyposażenie:
 - a) szerokość w liniach rozgraniczających: 10m,
 - b) wyposażenie: chodniki jednostronne o szerokości nie mniejszej niż 1,5m.

§ 18

Dla terenu, oznaczonego na rysunku planu symbolem **1ZN** ustala się następujące przeznaczenie oraz zasady zabudowy i zagospodarowania:

- 1) przeznaczenie: zieleń nieurządzona;
- 2) dopuszcza się następujące formy zagospodarowania terenu: zadrzewienia, obiekty małej architektury, ciągi komunikacji pieszej i rowerowej.

ROZDZIAŁ 3

Przepisy końcowe

§ 19

1. Stawki procentowe, na podstawie których ustala się opłatę, określoną w stosunku procentowym do wzrostu wartości nieruchomości wynoszą:

- a) dla terenów oznaczonych na rysunku planu symbolami: 1-3 MN – 10%;
- b) dla terenów oznaczonych na rysunku planu symbolami: 1-3 MN/U – 10%;
- c) dla pozostałych terenów opłaty z tytułu wzrostu wartości nieruchomości nie ustala się.

2. Stawki, o których mowa w ust. 1 stanowią jednorazową opłatę ustaloną w planie, o których mowa w art. 36 ust. 4 ustawy o planowaniu i zagospodarowaniu przestrzennym;

§ 20

Wykonanie uchwały powierza się Burmistrzowi Miasta Imielin.


§ 21


Plan wchodzi w życie po upływie 30 dni od daty publikacji niniejszej uchwały w Dzienniku Urzędowym Województwa Śląskiego.

Przewodnicząca Rady Miasta Imielin

Bernadeta Ficek

PRZEWODNICZĄCA
Rady Miasta Imielin


.....
mgr Bernadeta Ficek


RADCA PRAWNY

mgr Jacek Jedryczka
(Kt - 1875)

Załącznik Nr 2
do Uchwały Nr IX/48/2011
Rady Miasta Imielin
z dnia 28 czerwca 2011 r.


**Rozstrzygnięcie Rady Miasta Imielin o sposobie rozpatrzenia uwag do projektu
miejscowego planu zagospodarowania przestrzennego miasta Imielin w rejonie ulic Bpa
Adamskiego, Rubinowej i Podmiejskiej.**

Na podstawie art. 20 ust. 1 ustawy o planowaniu i zagospodarowaniu przestrzennym (Dz. U. z 2003r.
Nr 80 poz. 717 z późn. zmianami)

**Rada Miasta Imielin
postanawia:**

Nie uwzględnic uwagi z dnia 18.03.2011, złożonej przez **Marię Ruśniok – dz. 876/105** w sprawie
zmiany przeznaczenia terenu zieleni nieurządzonej ZN na teren mieszkaniowy MN,
- *uzasadnienie* – zmiana przeznaczenia jest niezgodna z ustaleniami Studium dla wnioskowanego
terenu;

Przewodnicząca Rady Miasta Imielin

Bernadeta Ficek
PRZEWODNICZĄCA
Rady Miasta Imielin

.....
mgr Bernadeta Ficek

Załącznik Nr 3
do Uchwały Nr IX/48/2011
Rady Miasta Imielin
z dnia 28 czerwca 2011 r.

Rozstrzygnięcie o sposobie realizacji, zapisanych w miejscowym planie zagospodarowania przestrzennego miasta Imielin w rejonie ulic Bpa Adamskiego, Rubinowej i Podmiejskiej inwestycji z zakresu infrastruktury technicznej, które należą do zadań własnych gminy oraz zasadach ich finansowania.

Podstawę prawną stanowi:

- ustawa z dnia 27 marca 2003 r. o planowaniu i zagospodarowaniu przestrzennym (Dz. U. z 2003 r. Nr 80, poz. 717 z późn. zm.),
- ustawa z dnia 8 marca 1990 r. o samorządzie gminnym (Dz. U. z 2001 r. Nr 142, poz. 1591 z późn. zm.),
- ustawa z dnia 26 listopada 1998 r. o dochodach jednostek samorządu terytorialnego w latach 1999-2003 (Dz. U. z 2008 r. Nr 88, poz. 539),
- ustawa z dnia 21 sierpnia 1997 r. o gospodarce nieruchomościami (Dz. U. z. 2004 r. Nr 261, poz. 2603 z późn. zm.),
- ustawa z dnia 30 czerwca 2005 r. o finansach publicznych (Dz. U. Nr 249, poz. 2104 z późn. zm.).

Celem opracowania jest określenie sposobu realizacji inwestycji infrastruktury technicznej zapisanych w miejscowym planie zagospodarowania przestrzennego, które należą do zadań własnych gminy oraz zasad ich finansowania.

Opracowanie sporządzono po analizie wszystkich obowiązujących w zakresie budżetu gmin ustaw i przepisów wykonawczych do nich, jak i sporządzonych materiałów planistycznych, a w szczególności w oparciu o prognozę skutków finansowych uchwalenia miejscowego planu zagospodarowania przestrzennego oraz Studium uwarunkowań i kierunków zagospodarowania przestrzennego Miasta Imielin.

W celu umożliwienia realizacji inwestycji kubaturowych na terenach przeznaczonych pod zabudowę mieszkaniową, które obecnie są nieużytkowane lub użytkowane rolniczo, konieczna będzie budowa infrastruktury, wymagająca znacznych nakładów finansowych.

Finansowanie realizacji zadań zapisanych w planie inwestycji infrastruktury technicznej, które należą do zadań własnych gminy, jest uzależnione od zdolności finansowych gmin i będzie określone w wieloletnich planach inwestycyjnych, stanowiących załączniki do uchwał budżetowych w kolejnych okresach czasowych.

Do zadań z zakresu infrastruktury technicznej, będących zadaniami własnymi gminy, należy:

- wydzielenie i wykup terenu pod nowe drogi gminne, bądź pod poszerzenie istniejących,

- uzbrojenie terenu w sieć wodociągową, kanalizację deszczową i sanitarną, sieć oświetlenia ulicznego,
- budowa jezdni i chodników w drogach gminnych.

Do zadań własnych gminy należy:

- wykup gruntów w celu urządzenia terenów zieleni publicznej,
- urządzenie terenów zieleni, obejmujące założenie zieleni komponowanej, budowę alejek i obiektów małej architektury.

Gmina wykorzysta wszystkie możliwości dla pozyskania funduszy w celu realizacji zapisanych w planie inwestycji infrastruktury technicznej, które należą do jej zadań własnych. Prognozowane wydatki związane z realizacją powyższego projektu winny stanowić podstawę do podjęcia prac nad ujęciem ich w Wieloletnich Programach Inwestycyjnych Miasta Imielin.

Przewodnicząca Rady Miasta Imielin

Bernadeta Ficek
PRZEWODNICZĄCA
Rady Miasta Imielin



mgr Bernadeta Ficek