

UCHWAŁA Nr XXXIX/172/2010
Rady Miasta Imielin
z dnia 29 stycznia 2010 roku

w sprawie przystąpienia do sporządzenia miejscowego planu
zagospodarowania przestrzennego miasta Imielin w rejonie
ulic Bpa Adamskiego, Rubinowej i Podmiejskiej.

Na podstawie art. 18 ust. 2 pkt 5, w związku z art. 7 ust. 1 pkt 1 ustawy z dnia 8 marca 1990 r. o samorządzie gminnym (tekst jednolity Dz. U. Nr 142, poz. 1591 z 2001 r. z późn. zm.), oraz art. 14 ust. 1, 2 i 4 ustawy z dnia 27 marca 2003 r. o planowaniu i zagospodarowaniu przestrzennym (Dz. U. Nr 80, poz. 717 z późn. zm.)

Rada Miasta Imielin
u c h w a ł a :

§ 1

Przystąpić do sporządzenia miejscowego planu zagospodarowania przestrzennego miasta Imielin w rejonie ulic Bpa Adamskiego, Rubinowej i Podmiejskiej, zwanego dalej planem miejscowym.

§ 2

Granice obszaru objętego planem miejscowym określa załącznik graficzny w skali 1:10000, stanowiący integralną część niniejszej uchwały.

§ 3

Przedmiotem miejscowego planu zagospodarowania przestrzennego jest ustalenie przeznaczenia terenów, w tym inwestycji celu publicznego oraz określenie sposobów ich zagospodarowania i zabudowy w zakresie wyszczególnionym w art. 15 ust. 2 ustawy z dnia 27 marca 2003 r. o planowaniu zagospodarowaniu przestrzennym (Dz. U. Nr 80 poz 717 z późn. zm.) oraz w zależności od potrzeb – w zakresie wyszczególnionym w art. 15 ust. 3 w/w ustawy.

§ 4

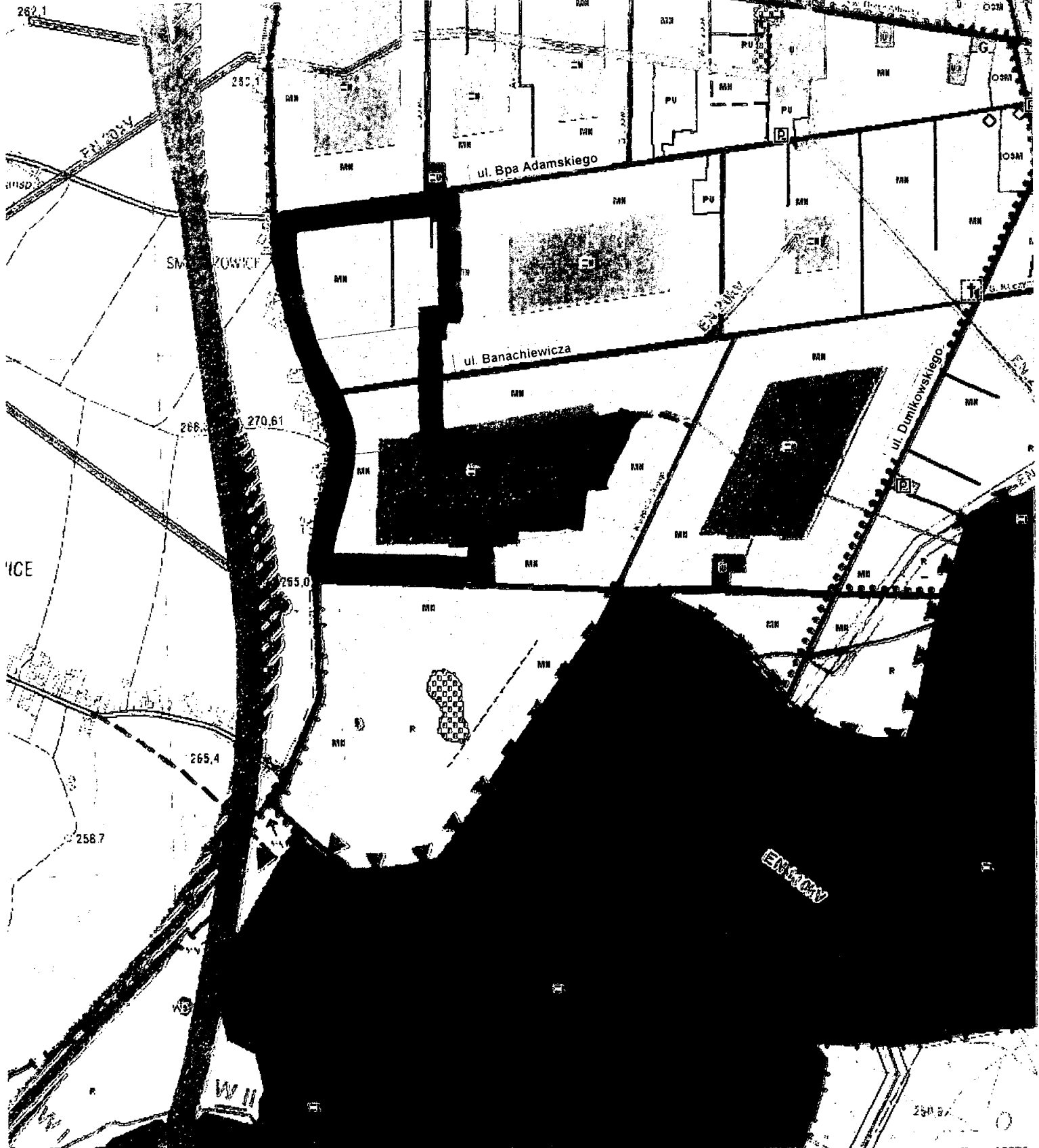
Uchwała podlega ogłoszeniu w prasie miejscowej oraz przez obwieszczenie na tablicach ogłoszeń Urzędu Miasta.

§ 5


Wykonanie uchwały powierza się Burmistrzowi Miasta.


§ 6

Uchwała wchodzi w życie z dniem podjęcia.



Załącznik graficzny do Uchwały Nr XXXIX/172/2010
 Rady Miasta Imielin z dnia 29 stycznia 2010 r.

 Granica obszaru objętego miejscowym
 planem zagospodarowania przestrzennego
 w rejonie ulic Bpa Adamskiego, Rubinowej
 i Podmiejskiej

ANNA WITKO
 Burmistrz Miasta Imielin

 Podpis Burmistrza Miasta

Skała 1 : 10 000