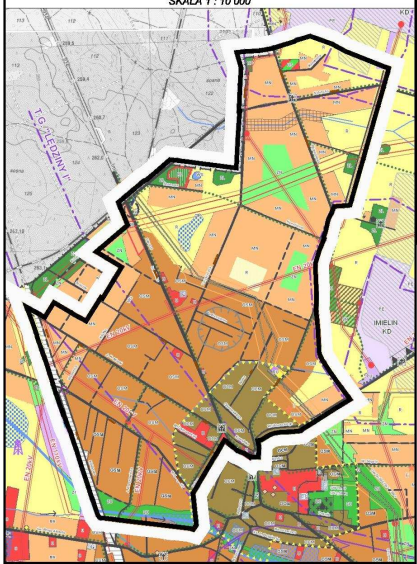


MIEJSCOWY PLAN ZAGOSPODAROWANIA PRZESTRZENNEGO MIASTA IMIELIN  
W REJONIE ULIC SATELICKIEJ, KOLEJOWEJ, DRZYMAŁY, DOBREJ I WYZWOLENIA

WYRYS ZE STUDIUM UWARUNKOWAŃ I KIERUNKÓW  
ZAGOSPODAROWANIA PRZESTRZENNEGO MIASTA IMIELIN  
SKALA 1 : 10 000

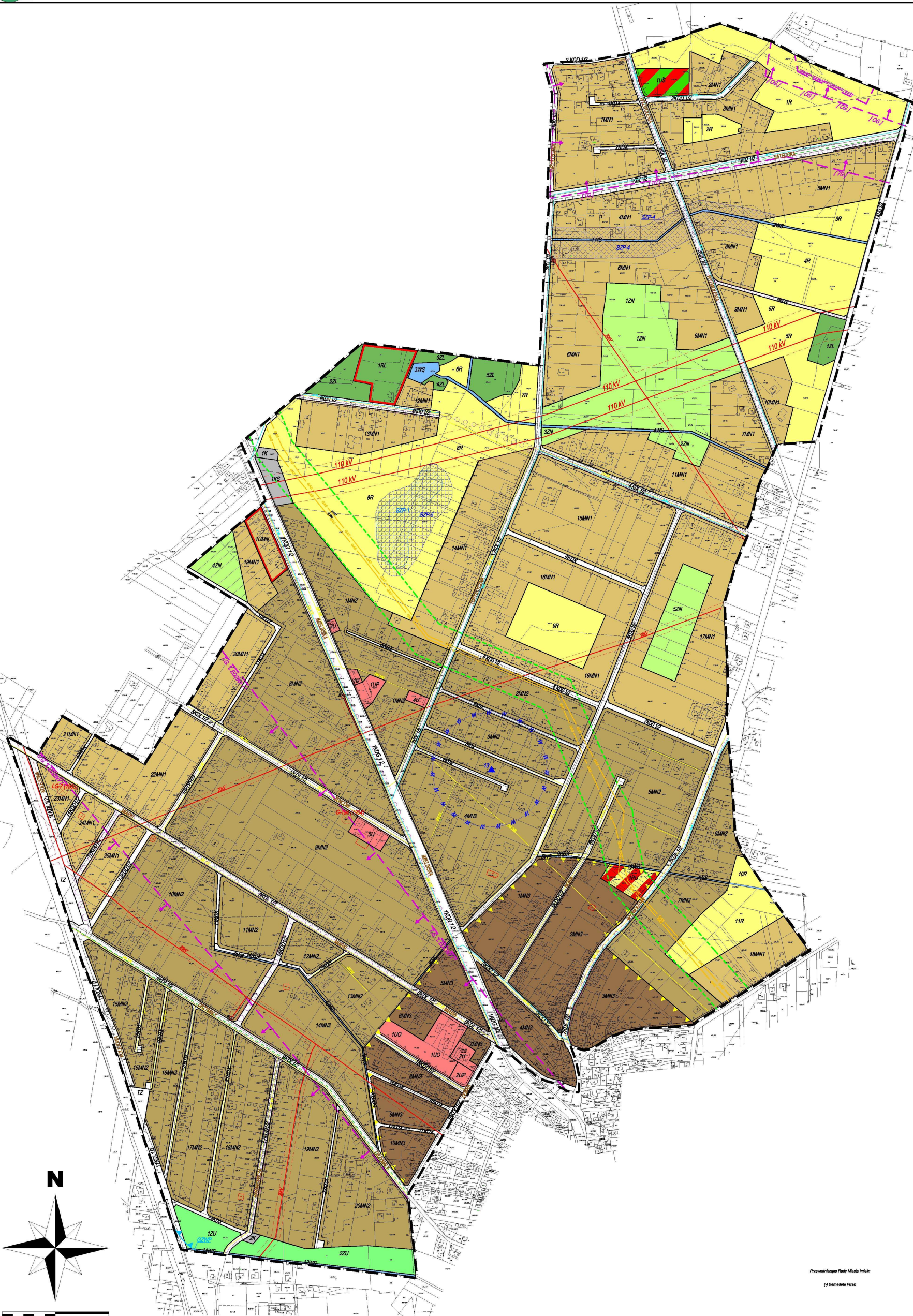



USTALENIA PLANU

- granica obszaru objętego planem
- linie rozgraniczające tereny o różnym przeznaczeniu lub różnych zasadach zagospodarowania
- nieprzekraczalna linie zabudowy

PRZEZNACZENIA TERENÓW

- Tereny zabudowy mieszkaniowej**
- MN1 tereny zabudowy mieszkaniowej jednorodzinnej
  - MN2 tereny zabudowy mieszkaniowej, obszar śródmieścia
  - MN3 tereny zabudowy mieszkaniowej, obszar centrum miasta
  - LMN tereny zabudowy usługowo - mieszkaniowej
- Tereny zabudowy usługowej**
- U tereny zabudowy usługowej
  - UP tereny zabudowy usług publicznych
  - UO tereny zabudowy usług oświaty
  - US tereny sportu i rekreacji
- Tereny użytkowane rolniczo**
- R tereny rolnicze
  - RU tereny produkcji lub obsługi produkcji w gospodarstwach rolnych, hodowlanych, ogrodniczych
- Tereny zielone**
- ZL tereny lasów
  - RL tereny obsługi gospodarki leśnej
  - ZU tereny zieleni urządzonej
  - ZN tereny zieleni nieurządzonej
- Tereny wód**
- WS tereny wód powierzchniowych
- Tereny obiektów i urządzeń kanalizacyjnych**
- K tereny obiektów i urządzeń kanalizacyjnych
- Tereny zamknięte**
- TZ tereny zamknięte
- Tereny komunikacji**
- KOD tereny dróg publicznych klasy gminnej
  - KUD tereny dróg publicznych klasy zbiorowej
  - KOL tereny dróg publicznych klasy lokalnej
  - KOD tereny dróg publicznych klasy dojazdowej
  - TA oznaczenie przekroju drogi - przekrój drogi jednojezdniowej z dwoma pasami ruchu
  - KOD tereny ciągów pieszo-jezdnych
  - KS tereny zaplecza komunikacji
- STREFY**
- SZP-1 strefa obszarów zagrożeń podtopieniem
  - SZP-4 strefa obszarów dolin o gęstym krzewieniu zagrożonych wystąpieniem zapadisk
  - SZP-5 strefa obszarów zagrożonych bezodbywowością
  - W strefa ochrony stanowisk archeologicznych
- INFORMACJE PLANU**
- f3▲ stanowisko archeologiczne wpisane do wojew. listy zabytków
  - † krzyże, kapliczki
  - trasa rowerowa
  - zabudowa istniejąca
  - zabudowa istniejąca - uzupełnienie stanu istniejącego
  - granica ukształtowanego ziemia
  - granica terenu górniczego
  - granica obszaru górniczego
  - granica obszaru centrum miasta
  - zasięg strefy ochronnej Głównego Zbiornika Wód Podziemnych nr 452 - Chrzanów
  - otwór wiertniczy
- Tereny infrastruktury technicznej**
- 20KV linie średniego napięcia 20 kV - napowietrzna
  - strefa techniczna linii średniego napięcia
  - 110KV linie wysokiego napięcia 110 kV - napowietrzna
  - strefa techniczna linii wysokiego napięcia
  - stacja transformatorowa skłupowa SNTm
  - gazociąg wysokiego ciśnienia
  - strefa obszaru obsługi technicznej dla gazociągu
  - gazociąg średniego ciśnienia
  - OD 50 wodociąg średniego ciśnienia
  - OD 100 wodociąg średniego ciśnienia
  - OD 200 wodociąg średniego ciśnienia
  - W 100 wodociąg sieci rozdzielczej
  - W 110 wodociąg sieci rozdzielczej
  - W 150 wodociąg sieci rozdzielczej
  - KS istniejący kanał kanalizacji sanitarnej
  - KSP projektowany kanał kanalizacji sanitarnej
  - KS przebieg sieci kolektorów tłoczonych
  - KU kanalizacje deszczowe
  - telekomunikacyjna linia kablowa PKP



Przewodniczący Rady Miasta Imielin  
Dariusz Piatek

ZALĄCZNIK GRAFICZNY NR 1 DO UCHWAŁY NR VIII/35/2011  
RADY MIASTA IMIELIN Z DNIA 27 KWIEŃNIA 2011 ROKU

	MIEJSCOWY PLAN ZAGOSPODAROWANIA PRZESTRZENNEGO MIASTA IMIELIN W REJONIE ULIC SATELICKIEJ, KOLEJOWEJ, DRZYMAŁY, DOBREJ I WYZWOLENIA	1
	DATA WYDANIA: 2011 ROK AUTOR: BIURO STUDIÓW I PROJEKTÓW ARCHITEKTURA I ZAGOSPODAROWANIE PRZESTRZENNE PROJEKTOWA PRACOWNIA ARCHITEKTURA I ZAGOSPODAROWANIE PRZESTRZENNE WIELKI SKOPEL 10, 43-100 BIŁGÓW	1 : 1 000